1. Внесение изменений в проект планировки территории, расположенной в границах: Ленинградский проспект – граница полосы отвода железной дороги – граница городской черты – улица 1-я Любинская – улица Волгоградская в Кировском административном округе города Омска в границах элемента планировочной структуры № 11 жилого района III

2. Проект межевания территории элемента планировочной структуры № 11 жилого района III проекта планировки территории, расположенной в границах: Ленинградский проспект – граница полосы отвода железной дороги – граница городской черты – улица 1-я Любинская – улица Волгоградская в Кировском административном округе города Омска

Разработчик: ООО «ГРАД-Информ»
Заказчик: ООО «СЗ «Эталон-Омск»

ПРОЕКТ ПЛАНИРОВКИ ТЕРРИТОРИИ

Чертеж планировки территории элемента планировочной структуры № 11 жилого района III проекта планировки территории, расположенной в границах: Ленинградский проспект – граница полосы отвода железной дороги – граница городской черты – улица 1-я Любинская – улица Волгоградская в Кировском административном округе города Омска

Приложение №
к постановлению Администрации города Омска
от _____ № _____

Схема расположения границ проектирования и элементов планировочной структуры проекта планировки территории, расположенной в границах: Ленинградский проспект – граница полосы отвода железной дороги – граница городской черты – улица 1-я Любинская – улица Волгоградская в Кировском административном округе города Омска

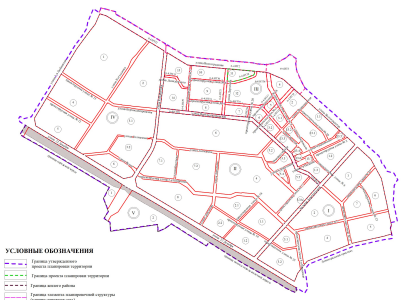

Экспликация

№ жилого района	№ элемента планировочной структуры	№ зоны	Наименование зоны
III	11	11.1	Зона планируемого размещения многоэтажной жилой застройки
		11.2	Зона планируемого размещения объектов учебно-образовательного назначения
		11.3	Зона планируемого размещения объектов инженерной инфраструктуры
		11.4	Зона планируемого размещения объектов инженерной инфраструктуры
		11.5	Зона планируемого размещения объектов инженерной инфраструктуры
		11.6	Зона планируемого размещения объектов инженерной инфраструктуры
		11.7	Зона планируемого размещения объектов инженерной инфраструктуры
		11.8	Зона планируемого размещения зеленых насаждений общего пользования

УСЛОВНЫЕ ОБОЗНАЧЕНИЯ

- Граница утвержденного проекта планировки территории
- Граница проекта планировки территории
- Граница жилого района
- Граница элемента планировочной структуры (элемент деления сети)
- Красные линии, границы элементов планировочной структуры (квартал)
- Полоса отвода железной дороги
- III — Номер жилого района
- 11 — Номер элемента планировочной структуры (квартал)
- 11.1 — Номер элемента планировочной структуры (элемент деления сети)

Примечание
Проект планировки территории разработан на топографической основе масштаба 1:500.

М 1:1000

Эскизный вариант планировочных решений застройки территории в соответствии с проектом планировки территории. Схема обоснования определения границ зон планируемого размещения объектов капитального строительства

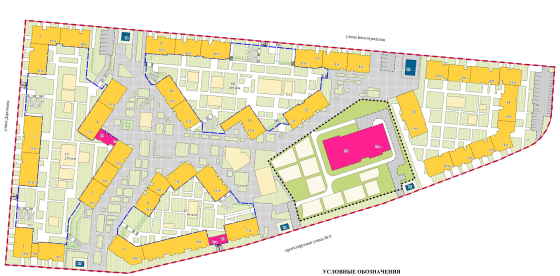

УСЛОВНЫЕ ОБОЗНАЧЕНИЯ

- Граница проекта планировки территории
- Красные линии
- 1 — Номер по экспликации
- Проезды
- Тротуар
- Ограждения
- Отмостка
- Площадки для отдыха взрослого населения, детских игровых и спортивных площадок
- Игровые площадки для младших групп
- Территории многоэтажной жилой застройки
- Территории учебно-образовательного назначения
- Территории объектов инженерной инфраструктуры
- Проектируемые объекты капитального строительства малого уровня
- Проектируемые подземные гаражи (стилобат)
- Проектируемые объекты инженерной инфраструктуры
- Проектируемые объекты капитального строительства административно-делового и общественного назначения

М 1:1000

ЭКСПЛИКАЦИЯ ЗДАНИЙ И СООРУЖЕНИЙ

№ на плане	Наименование объекта	Статус объекта	Этажность зданий
1	Многоквартирный жилой дом со встроенно-пристроенными объектами делового управления, бытового и социального обслуживания, магазинами, встроенно-пристроенными паркингами. Корпус 1	Планируемый к размещению	9-24	2
2	Многоквартирный жилой дом со встроенно-пристроенными объектами делового управления, бытового и социального обслуживания, магазинами, встроенно-пристроенными паркингами. Корпус 2	Планируемый к размещению	11	2
3	Многоквартирный жилой дом со встроенно-пристроенными объектами делового управления, бытового и социального обслуживания, магазинами, встроенно-пристроенными паркингами. Корпус 3	Планируемый к размещению	10-15	3
4	Многоквартирный жилой дом со встроенно-пристроенными объектами делового управления, бытового и социального обслуживания, магазинами, встроенно-пристроенными паркингами. Корпус 4	Планируемый к размещению	5-11	2
5	Многоквартирный жилой дом со встроенно-пристроенными объектами делового управления, бытового и социального обслуживания, магазинами, встроенно-пристроенными паркингами. Корпус 5	Планируемый к размещению	9-12	3
6	Многоквартирный жилой дом со встроенно-пристроенными объектами делового управления, бытового и социального обслуживания, магазинами, встроенно-пристроенными паркингами. Корпус 6	Планируемый к размещению	6-9-10	4
7	Многоквартирный жилой дом со встроенно-пристроенными объектами делового управления, бытового и социального обслуживания, магазинами, встроенно-пристроенными паркингами. Корпус 7	Планируемый к размещению	7	1
8	Многоквартирный жилой дом со встроенно-пристроенными объектами делового управления, бытового и социального обслуживания, магазинами, встроенно-пристроенными паркингами. Корпус 8	Планируемый к размещению	7-9-11	4
9	Многоквартирный жилой дом со встроенно-пристроенными объектами делового управления, бытового и социального обслуживания, магазинами, встроенно-пристроенными паркингами. Корпус 9	Планируемый к размещению	11	3
10	Многоквартирный жилой дом со встроенно-пристроенными объектами делового управления, бытового и социального обслуживания, магазинами, встроенно-пристроенными паркингами. Корпус 10	Планируемый к размещению	6-8	2
11	Многоквартирный жилой дом со встроенно-пристроенными объектами делового управления, бытового и социального обслуживания, магазинами, встроенно-пристроенными паркингами. Корпус 11	Планируемый к размещению	11	3
12	Многоквартирный жилой дом со встроенно-пристроенными объектами делового управления, бытового и социального обслуживания, магазинами, встроенно-пристроенными паркингами. Корпус 12	Планируемый к размещению	7	1
13	Многоквартирный жилой дом со встроенно-пристроенными объектами делового управления, бытового и социального обслуживания, магазинами, встроенно-пристроенными паркингами. Корпус 13	Планируемый к размещению	6-11	3
14	Многоквартирный жилой дом со встроенно-пристроенными объектами делового управления, бытового и социального обслуживания, магазинами, встроенно-пристроенными паркингами. Корпус 14	Планируемый к размещению	8-10-11-12	3
15	Паркинг (стилобат) подземный/малый этаж и надземный/верхний (ДОУ вышеписано)	Планируемый к размещению	1	1
16	Паркинг (стилобат) подземный/малый этаж и надземный/верхний (ДОУ вышеписано)	Планируемый к размещению	1	1
17	Паркинг (стилобат) подземный/малый этаж и надземный/верхний (ДОУ вышеписано)	Планируемый к размещению	1	1
18	Встроенно-пристроенные помещения коммунального назначения	Планируемый к размещению	1	1
19	Встроенно-пристроенные помещения коммунального назначения	Планируемый к размещению	1	1
20	Объект дошкольного образования на 240 мест (объект местного значения)	Планируемый к размещению	3	1
21	Трансформаторная подстанция (ТП)	Планируемый к размещению	1	1
22	Трансформаторная подстанция (РТП)	Планируемый к размещению	1	1
23	Трансформаторная подстанция (ТП)	Планируемый к размещению	1	1
24	Трансформаторная подстанция (ТП)	Планируемый к размещению	1	1
25	Трансформаторная подстанция (ТП)	Планируемый к размещению	1	1
26	Многоквартирный жилой дом со встроенно-пристроенными объектами делового управления, бытового и социального обслуживания, магазинами. Корпус 15	Планируемый к размещению	9	1

ПРОЕКТ МЕЖЕВАНИЯ ТЕРРИТОРИИ

Чертеж межевания территории элемента планировочной структуры № 11 жилого района III проекта планировки территории, расположенной в границах: Ленинградский проспект – граница полосы отвода железной дороги – граница городской черты – улица 1-я Любинская – улица Волгоградская в Кировском административном округе города Омска

Приложение №
к постановлению Администрации города Омска
от _____ № _____

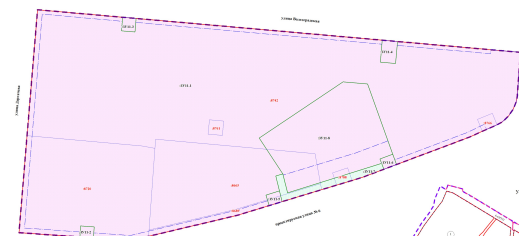

УСЛОВНЫЕ ОБОЗНАЧЕНИЯ

- Граница проекта межевания территории
- Красные линии
- Границы образуемых земельных участков, которые после образования будут относиться к территориям общего пользования
- Границы и номера земельных участков, образуемых в ЗУ1
- Номер образуемого земельного участка
- Линии отступа от красных линий и иных определенных мест допустимого размещения зданий, строений, сооружений

Схема расположения границ проектирования и элементов планировочной структуры проекта планировки территории, расположенной в границах: Ленинградский проспект – граница полосы отвода железной дороги – граница городской черты – улица 1-я Любинская – улица Волгоградская в Кировском административном округе города Омска

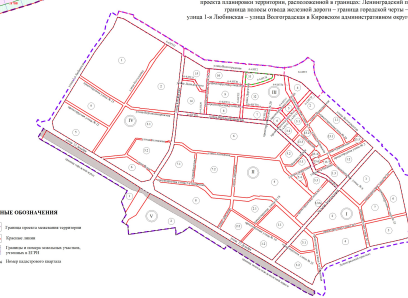

УСЛОВНЫЕ ОБОЗНАЧЕНИЯ

- Граница утвержденного проекта планировки территории
- Граница проекта планировки территории
- Граница жилого района
- Граница элемента планировочной структуры (элемент деления сети)
- Красные линии, границы элементов планировочной структуры (квартал)
- Полоса отвода железной дороги
- III — Номер жилого района
- 11 — Номер элемента планировочной структуры (квартал)
- 11.1 — Номер элемента планировочной структуры (элемент деления сети)

Примечание
Координаты характерных точек определены аналитическим способом относительно ближайшего пункта опорно-межевой сети с точностью местоположения характерных точек не более 0,10 м

Схема кадастрового плана территории
М 1:2000

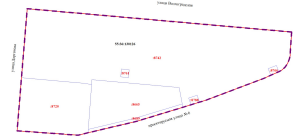

УСЛОВНЫЕ ОБОЗНАЧЕНИЯ

- Граница проекта межевания территории
- Красные линии
- ЗУ1 — Границы и номера земельных участков, указанных в ПЗЗ
- 55:36:120126 — Номер кадастрового квартала

М 1:1000

Приложение №
к постановлению Администрации города Омска
от _____ № _____

Проект межевания территории
элемента планировочной структуры № 11 жилого района III
проекта планировки территории, расположенной в границах:
Ленинградский проспект – граница полосы отвода железной дороги – граница городской черты – улица 1-я Любинская – улица Волгоградская в Кировском административном округе города Омска

I. Перечень и сведения о площади образуемых земельных участков, в том числе возможные способы их образования

Номер земельного участка	Площадь земельного участка, кв. м	Способы образования земельного участка
ЗУ1/1-1	69081	Перераспределение земельных участков с кадастровыми номерами 55:36:120126:8742, 55:36:120126:8728, 55:36:120126:8665, 55:36:120126:8766, 55:36:120126:8689, 55:36:120126:8704, 55:36:120126:8780
ЗУ1/1-2	147	Перераспределение земельных участков с кадастровыми номерами 55:36:120126:8742, 55:36:120126:8728, 55:36:120126:8665, 55:36:120126:8766, 55:36:120126:8689, 55:36:120126:8704, 55:36:120126:8780
ЗУ1/1-3	101	Перераспределение земельных участков с кадастровыми номерами 55:36:120126:8742, 55:36:120126:8728, 55:36:120126:8665, 55:36:120126:8766, 55:36:120126:8689, 55:36:120126:8704, 55:36:120126:8780
ЗУ1/1-4	332	Перераспределение земельных участков с кадастровыми номерами 55:36:120126:8742, 55:36:120126:8728, 55:36:120126:8665, 55:36:120126:8766, 55:36:120126:8689, 55:36:120126:8704, 55:36:120126:8780
ЗУ1/1-5	158	Перераспределение земельных участков с кадастровыми номерами 55:36:120126:8742, 55:36:120126:8728, 55:36:120126:8665, 55:36:120126:8766, 55:36:120126:8689, 55:36:120126:8704, 55:36:120126:8780
ЗУ1/1-6	147	Перераспределение земельных участков с кадастровыми номерами 55:36:120126:8742, 55:36:120126:8728, 55:36:120126:8665, 55:36:120126:8766, 55:36:120126:8689, 55:36:120126:8704, 55:36:120126:8780
ЗУ1/1-7	887	Перераспределение земельных участков с кадастровыми номерами 55:36:120126:8742, 55:36:120126:8728, 55:36:120126:8665, 55:36:120126:8766, 55:36:120126:8689, 55:36:120126:8704, 55:36:120126:8780
ЗУ1/1-8	8689	Перераспределение земельных участков с кадастровыми номерами 55:36:120126:8742, 55:36:120126:8728, 55:36:120126:8665, 55:36:120126:8766, 55:36:120126:8689, 55:36:120126:8704, 55:36:120126:8780

II. Перечень и сведения о площади образуемых земельных участков, которые будут отнесены к территориям общего пользования или имуществу общего пользования, в том числе в отношении которых предполагается резервирование и (или) изъятие для государственных или муниципальных нужд

Номер земельного участка	Площадь земельного участка по проекту, кв. м
ЗУ1/7	407

III. Сведения о видах разрешенного использования образуемых земельных участков в соответствии с проектом планировки территории

Номер земельного участка	Вид разрешенного использования
ЗУ1/1-1	Многоэтажная жилая застройка (код 2.6)
ЗУ1/1-2	Коммунальное обслуживание (код 3.1)
ЗУ1/1-3	Коммунальное обслуживание (код 3.1)
ЗУ1/1-4	Коммунальное обслуживание (код 3.1)
ЗУ1/1-5	Коммунальное обслуживание (код 3.1)
ЗУ1/1-6	Коммунальное обслуживание (код 3.1)
ЗУ1/1-7	Земельные участки территории общего пользования (код 12.0)
ЗУ1/1-8	Дошкольное, начальное и среднее общее образование (код 3.5.1)

IV. Перечень координат характерных точек границ проекта межевания территории

Номер точки	X	Y
1	484454,89	2155892,09
2	484392,68	2155719,35
3	484295,09	2155567,20
4	484392,71	2155506,16
5	484316,03	2155503,01
6	484306,25	2155458,28
7	484065,67	2155476,11
8	483880,91	2155497,14
9	483998,02	2155386,97
10	483998,28	2155485,79
11	483894,42	2155972,54
12	483888,78	2155801,05
13	483849,19	2155554,83
14	483845,80	2155581,68
15	483941,17	2155520,35
16	483830,62	2155313,39
17	483811,23	2155229,72
18	483796,42	2155162,07
19	483788,27	2155124,62
20	483754,05	2155013,81
21	483898,19	2155012,76
1	484014,89	2155892,09

Примечания:
1. Разработчик: ООО «ГРАД-Информ».
2. Заказчик: ООО «СЗ «Эталон-Омск».
3. Документация по планировке территории разработана на основании распоряжения департамента архитектуры и градостроительства Администрации города Омска от 7 февраля 2024 года № 110 «О подготовке документации по планировке части территории городского округа города Омска Омской области».
4. Подготовка документации по планировке территории выполнена в целях реализации масштабного инвестиционного проекта в сфере жилищного и иного строительства «Строительство «Микрорайона «Зеленая река».