Приложение № 1
к постановлению Администрации города Омска
от _____№_____

«Приложение № 3
к постановлению Администрации города Омска
от 1 июля 2019 года № 513-п

Чертеж межевания территории элемента планировочной структуры № 10-1.12.2 проекта планировки территории в границах земельных участков с кадастровыми номерами: 55:36:050204:3171, 55:36:050204:3173, 55:36:050204:3175, 55:36:050204:3977, 55:36:050204:3979, 55:36:050204:4042, 55:36:050204:4043, 55:36:050204:4045, 55:36:050204:35, 55:36:050204:36 в Советском административном округе города Омска

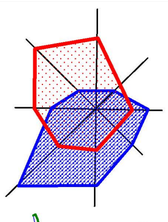

Схема кадастрового плана территории
М 1:5000

Условные обозначения

- граница проекта межевания территории
- :4462 — земельные участки, учтенные в ЕГРН
- 55:36:050204 — номер кадастрового квартала
- 55:36:050204:31 — кадастровый номер земельного участка, учтенного в ЕГРН (единого землепользования)

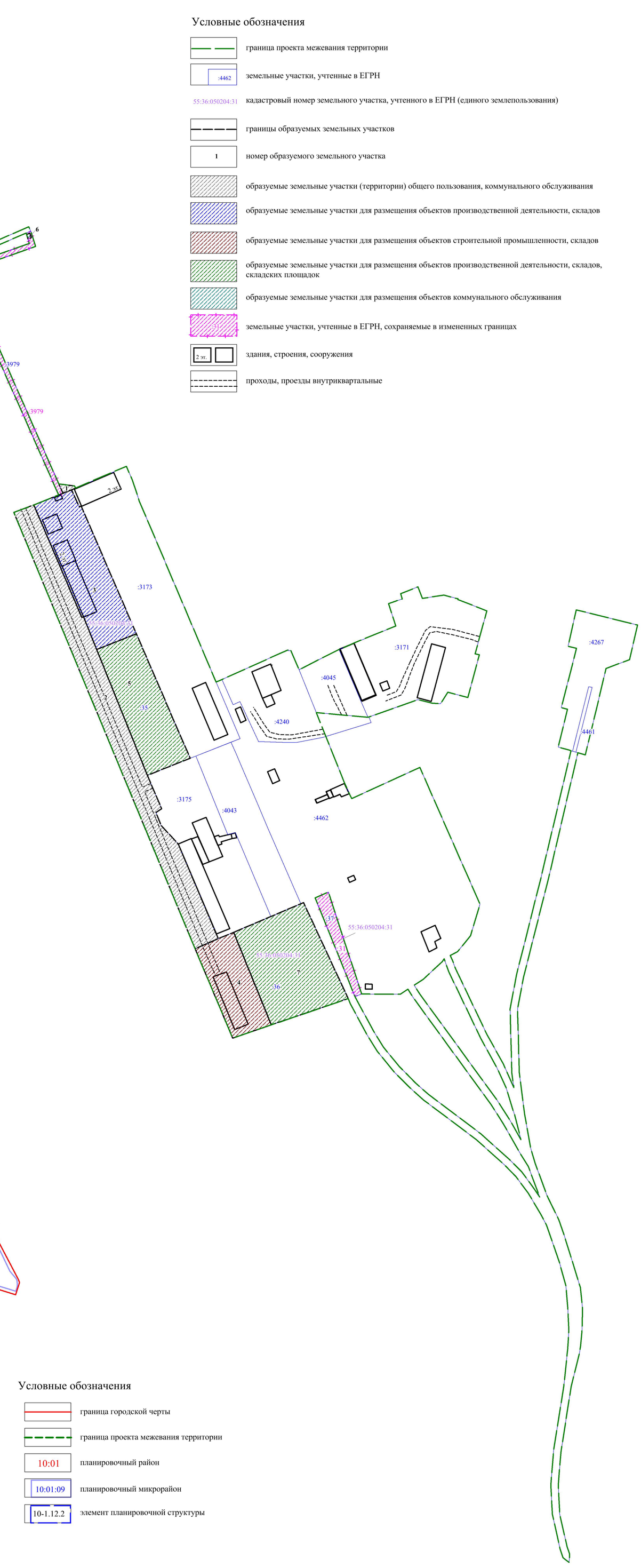

Условные обозначения

- граница проекта межевания территории
- земельные участки, учтенные в ЕГРН
- 55:36:050204:31 — кадастровый номер земельного участка, учтенного в ЕГРН (единого землепользования)
- 1 — номер образуемого земельного участка
- образуемые земельные участки (территории) общего пользования, коммунального обслуживания
- образуемые земельные участки для размещения объектов производственной деятельности, складов
- образуемые земельные участки для размещения объектов строительной промышленности, складов
- образуемые земельные участки для размещения объектов производственной деятельности, складов, складских площадок
- образуемые земельные участки для размещения объектов коммунального обслуживания
- :31 — земельные участки, учтенные в ЕГРН, сохраняемые в измененных границах
- 2 эт. — здания, строения, сооружения
- проходы, проезды внутриквартальные

Схема расположения границ проектирования и элементов планировочной структуры

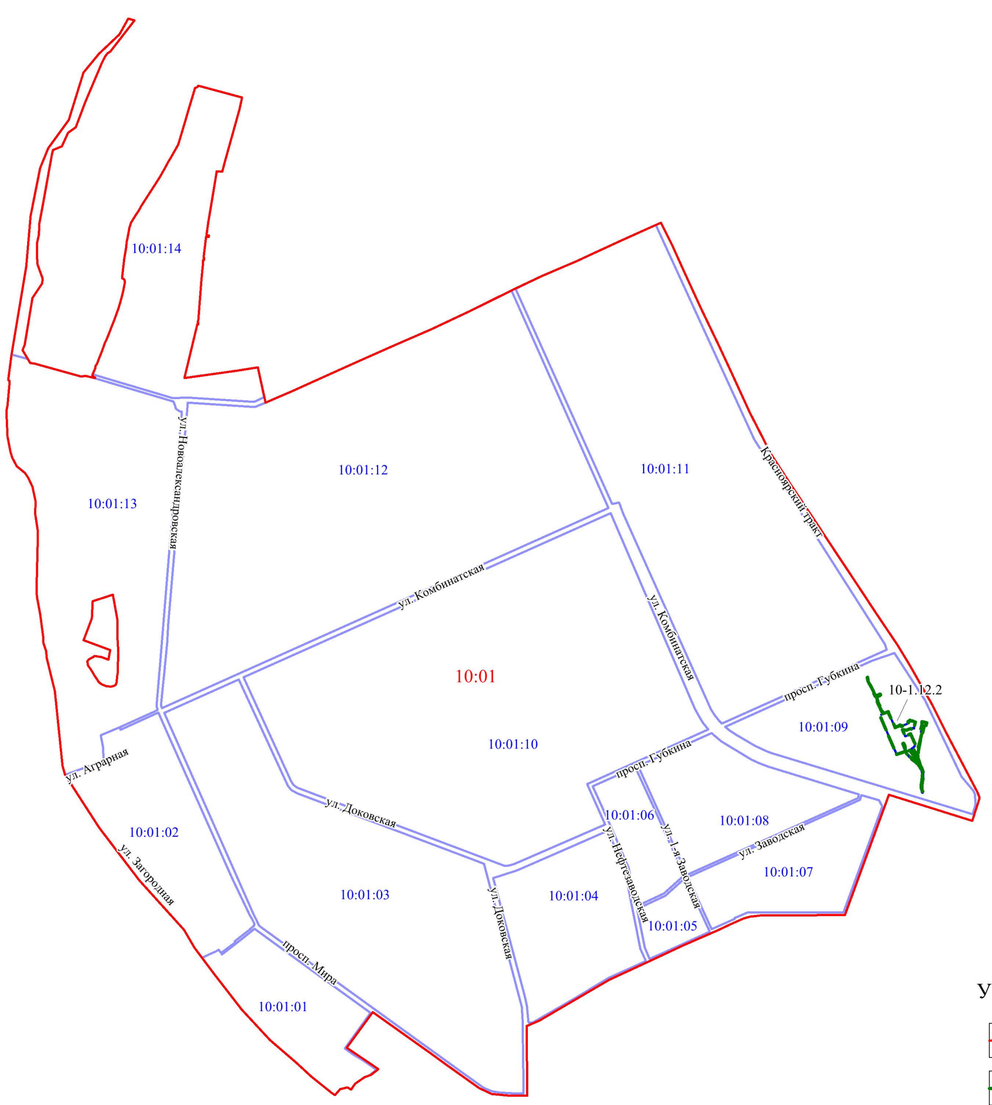

Условные обозначения

- граница городской черты
- граница проекта межевания территории
- 10:01 — планировочный район
- 10:01:09 — планировочный микрорайон
- 10-1.12.2 — элемент планировочной структуры

Примечание:
1. Разработчик: ООО «Центр кадастровых, оценочных и юридических услуг «Кадастр-М».
2. Заказчик: Горбунов Е.В., Омельченко В.И.
3. Координаты характерных точек определены аналитическим методом, средняя квадратическая погрешность местоположения характерных точек не более 0,10 м.

Масштаб 1:2000»