

ПОСТАНОВЛЕНИЕ
АДМИНИСТРАЦИИ ГОРОДА ОМСКА

от 19 июля 2024 года № 568-п

О внесении изменений в постановление Администрации города Омска от 22 декабря 2023 года № 1128-п «Об утверждении схемы размещения гаражей, являющихся некапитальными сооружениями, и мест стоянки технических или других средств передвижения инвалидов вблизи их места жительства на территории Кировского административного округа города Омска»

В соответствии со статьей 39.36-1 Земельного кодекса Российской Федерации, постановлениями Правительства Омской области от 31 августа 2021 года № 372-п «Об утверждении Порядка использования земель или земельных участков, находящихся в государственной или муниципальной собственности, для возведения гражданами гаражей, являющихся некапитальными сооружениями, либо для стоянки технических или других средств передвижения инвалидов вблизи их места жительства», от 7 декабря 2022 года № 694-п «О мерах по реализации положений статьи 39.36-1 Земельного кодекса Российской Федерации», постановлением Администрации города Омска от 12 мая 2023 года № 448-п «О разработке схем размещения гаражей, являющихся некапитальными сооружениями, и мест стоянки технических или других средств передвижения инвалидов вблизи их места жительства на территории города Омска», руководствуясь Федеральным законом «Об общих принципах организации местного самоуправления в Российской Федерации», Уставом города Омска, постановляю:

1. Внести в постановление Администрации города Омска от 22 декабря 2023 года № 1128-п «Об утверждении схемы размещения гаражей, являющихся некапитальными сооружениями, и мест стоянки технических или других средств передвижения инвалидов вблизи их места жительства на территории Кировского административного округа города Омска» следующие изменения:

1) приложение № 1 «Схема размещения гаражей, являющихся некапитальными сооружениями, и мест стоянки технических или других средств передвижения инвалидов вблизи их места жительства на территории Кировского административного округа города Омска» дополнить строками 10 – 20 согласно приложению № 1 к настоящему постановлению;

2) приложение № 2 «Графическая часть схемы размещения гаражей, являющихся некапитальными сооружениями, и мест стоянки технических или других средств передвижения инвалидов вблизи их места жительства на территории Кировского административного округа города Омска» дополнить разделами 6 – 11 согласно приложению № 2 к настоящему постановлению.

2. Департаменту информационной политики Администрации города Омска официально опубликовать настоящее постановление и разместить его на официальном сайте Администрации города Омска в информационно-телекоммуникационной сети «Интернет».

Исполняющий обязанности
Мэра города Омска

Е.В. Фомин

Приложение № 1
к постановлению Администрации города Омска
от 19 июля 2024 года № 568-п

«

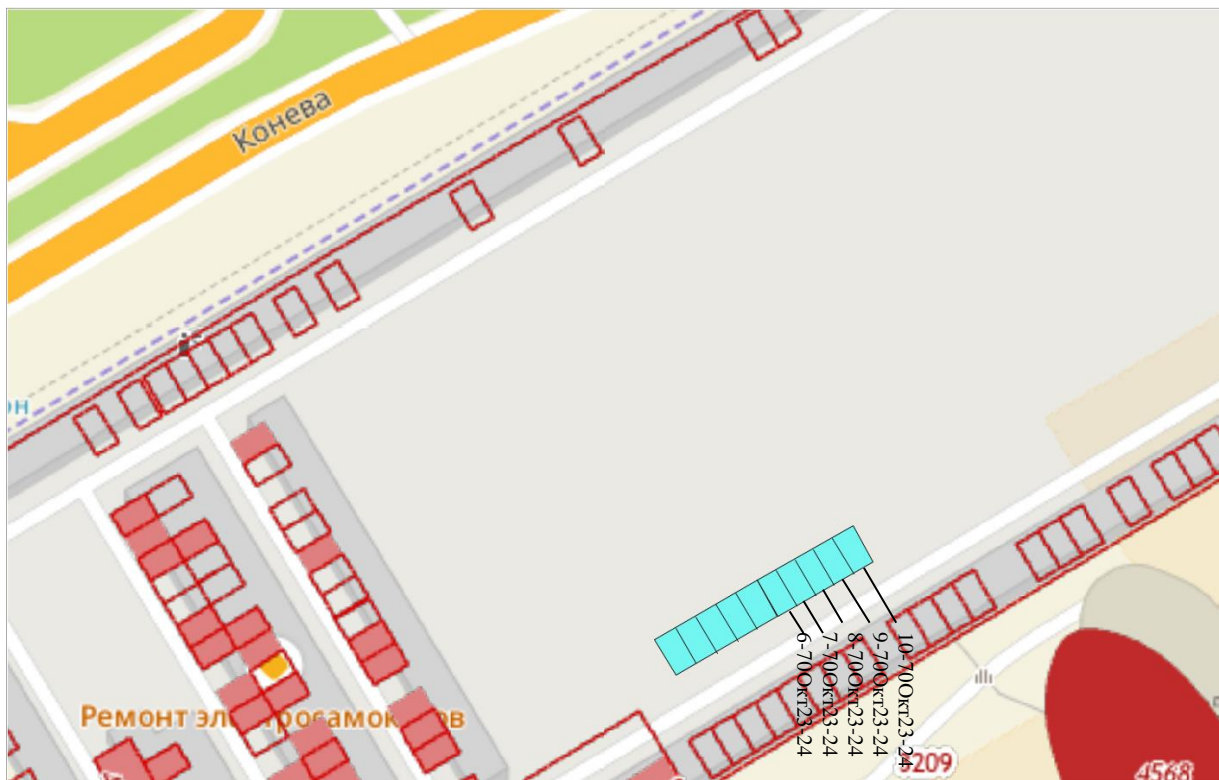
10	улица 70 лет Октября, дом 23 (раздел № 6 графической части схемы: номер 6-70Окт23-24)	гараж	18	18	государственная собственность не разграничена	перспективное
11	улица 70 лет Октября, дом 23 (раздел № 6 графической части схемы: номер 7-70Окт23-24)	гараж	18	18	государственная собственность не разграничена	перспективное
12	улица 70 лет Октября, дом 23 (раздел № 6 графической части схемы: номер 8-70Окт23-24)	гараж	18	18	государственная собственность не разграничена	перспективное
13	улица 70 лет Октября, дом 23 (раздел № 6 графической части схемы: номер 9-70Окт23-24)	гараж	18	18	государственная собственность не разграничена	перспективное
14	улица 70 лет Октября, дом 23 (раздел № 6 графической части схемы: номер 10-70Окт23-24)	гараж	18	18	государственная собственность не разграничена	перспективное
15	улица Дмитриева, дом 18, корпус 1 (раздел № 7 графической части схемы: номер 4-Дм18к1-23)	гараж	18	18	государственная собственность не разграничена	существующий
16	улица 2-я Кировская, дом 111 (раздел № 8 графической части схемы: номер 1-2Кир111-24)	гараж	18	18	государственная собственность не разграничена	перспективное
17	улица Пацаева, дом 5 А (раздел № 9 графической части схемы: номер 1-Пац5А-24)	гараж	18	18	государственная собственность не разграничена	перспективное

18	улица Транссибирская, дом 4 (раздел № 10 графической части схемы: номер 48-Тр4-24)	гараж	21	21	55:36:140104:3052	перспективное
19	улица Транссибирская, дом 4 (раздел № 10 графической части схемы: номер 49-Тр4-24)	гараж	21	21	55:36:140104:3052	перспективное
20	улица Транссибирская, дом 7 (раздел № 11 графической части схемы: номер 1-Тр7-24)	гараж	18	18	55:36:140105:55	перспективное

»

РАЗДЕЛ № 6
(адресный ориентир: улица 70 лет Октября, дом 23)

«



Масштаб 1:500

Условные обозначения



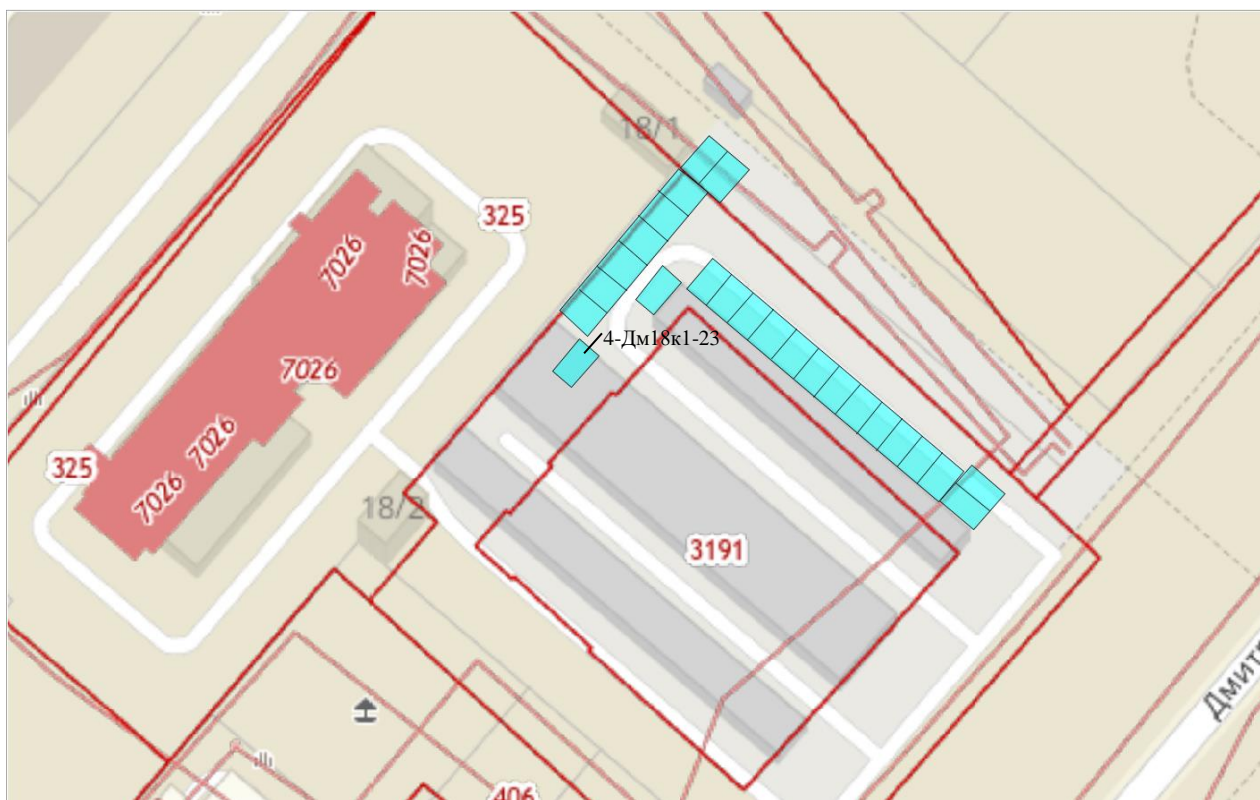
Место для размещения гаража



Границы земельных участков, сведения о которых внесены
в Единый государственный реестр недвижимости

(6-10)-700кт23-24 Нумерация места под гаражом согласно схеме

РАЗДЕЛ № 7
(адресный ориентир: улица Дмитриева, дом 18, корпус 1)



Масштаб 1:500

Условные обозначения



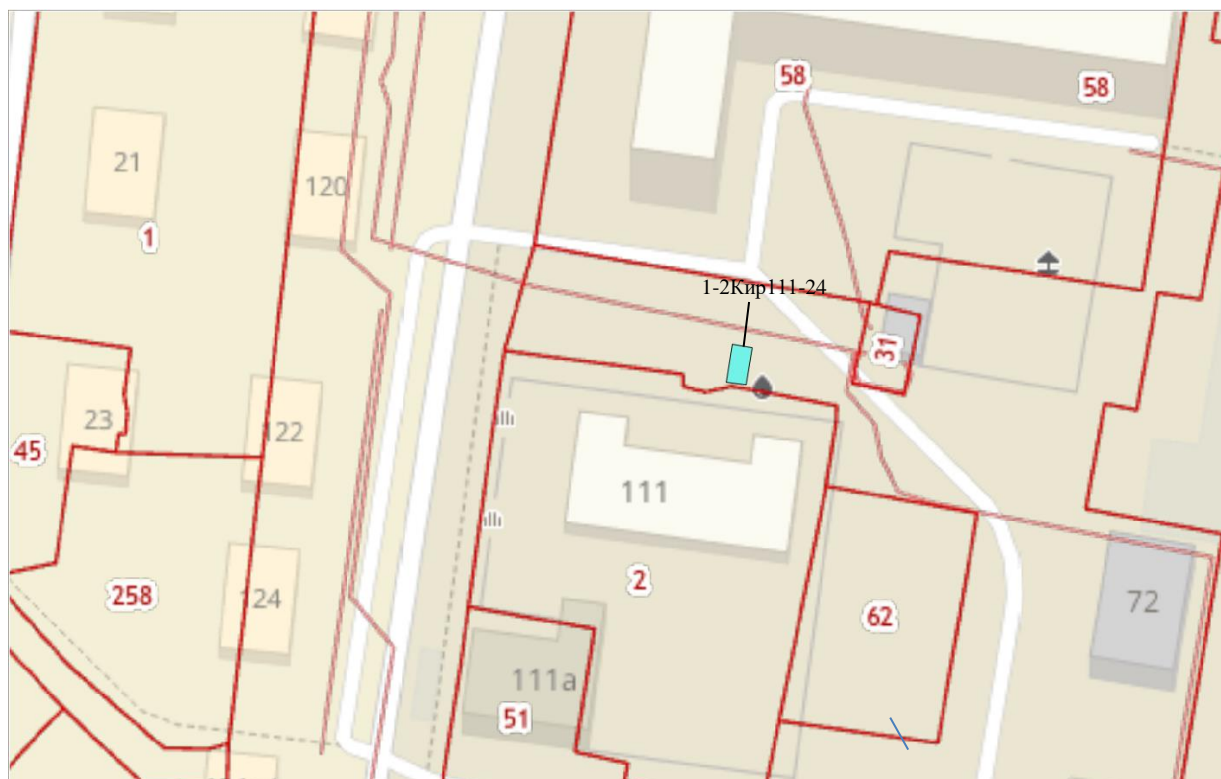
Место для размещения гаража



Границы земельных участков, сведения о которых внесены
в Единый государственный реестр недвижимости

4-Дм18к1-23 Нумерация места под гаражом согласно схеме

РАЗДЕЛ № 8
(адресный ориентир: улица 2-я Кировская, 111)



Масштаб 1:500

Условные обозначения



Место для размещения гаража



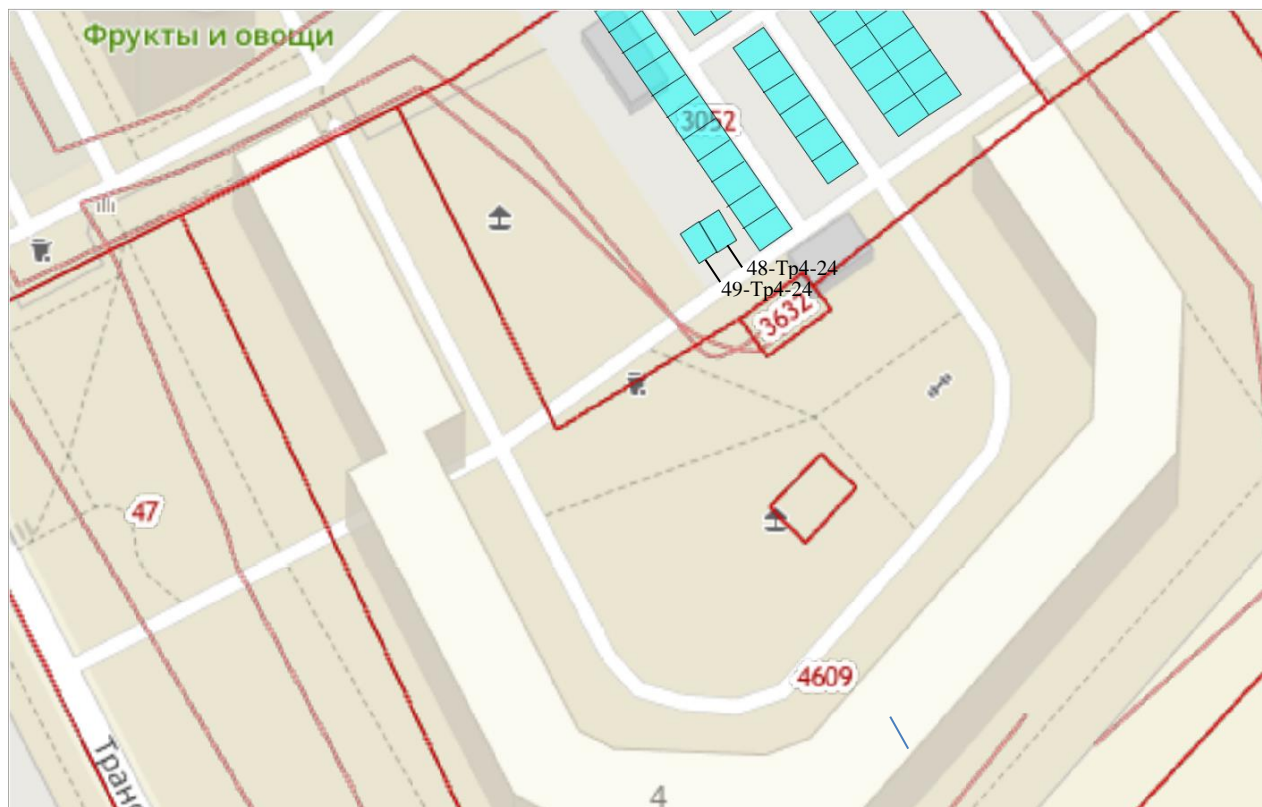
Границы земельных участков, сведения о которых внесены
в Единый государственный реестр недвижимости

1-2Кир111-24 Нумерация места под гаражом согласно схеме

РАЗДЕЛ № 9
(адресный ориентир: улица Пацаева, дом 5 А)



РАЗДЕЛ № 10
(адресный ориентир: улица Транссибирская, 4)



Масштаб 1:500

Условные обозначения



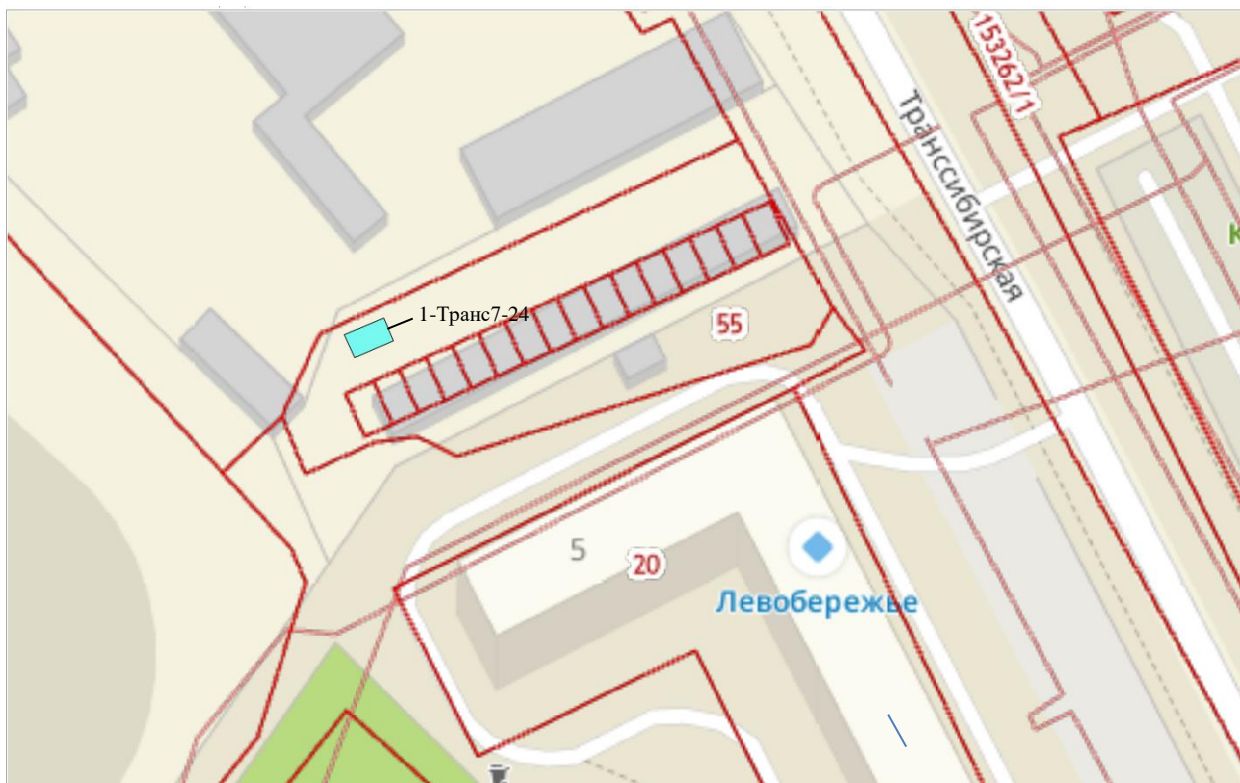
Место для размещения гаража



Границы земельных участков, сведения о которых внесены
в Единый государственный реестр недвижимости

(48-49)-Тр4-24 Нумерация места под гаражом согласно схеме

РАЗДЕЛ № 11
(адресный ориентир: улица Транссибирская, 7)



Масштаб 1:500

Условные обозначения



Место для размещения гаража



Границы земельных участков, сведения о которых внесены
в Единый государственный реестр недвижимости

1-Транс7-24 Нумерация места под гаражом согласно схеме