

О внесении изменений в постановление Администрации города Омска
от 18 декабря 2023 года № 1081-п

Руководствуясь Федеральным законом «Об общих принципах организации местного самоуправления в Российской Федерации», Уставом города Омска, постановляю:

1. Внести в постановление Администрации города Омска от 18 декабря 2023 года № 1081-п «Об утверждении схемы размещения гаражей, являющихся некапитальными сооружениями, и мест стоянки технических средств передвижения инвалидов вблизи их места жительства на территории Октябрьского административного округа города Омска» следующие изменения:

1) приложение № 1 «Схема размещения гаражей, являющихся некапитальными сооружениями, и мест стоянки технических или других средств передвижения инвалидов вблизи их места жительства на территории Октябрьского административного округа города Омска» дополнить строками 26-29 согласно приложению № 1 к настоящему постановлению;

2) приложение № 2 «Графическая часть схемы размещения гаражей, являющихся некапитальными сооружениями, и мест стоянки технических или других средств передвижения инвалидов вблизи их места жительства на территории Октябрьского административного округа города Омска» дополнить разделами 4 - 6 согласно приложению № 2 к настоящему постановлению.

2. Департаменту информационной политики Администрации города Омска опубликовать настоящее постановление в средствах массовой информации и разместить» на официальном сайте Администрации города Омска в информационно-телекоммуникационной сети «Интернет».

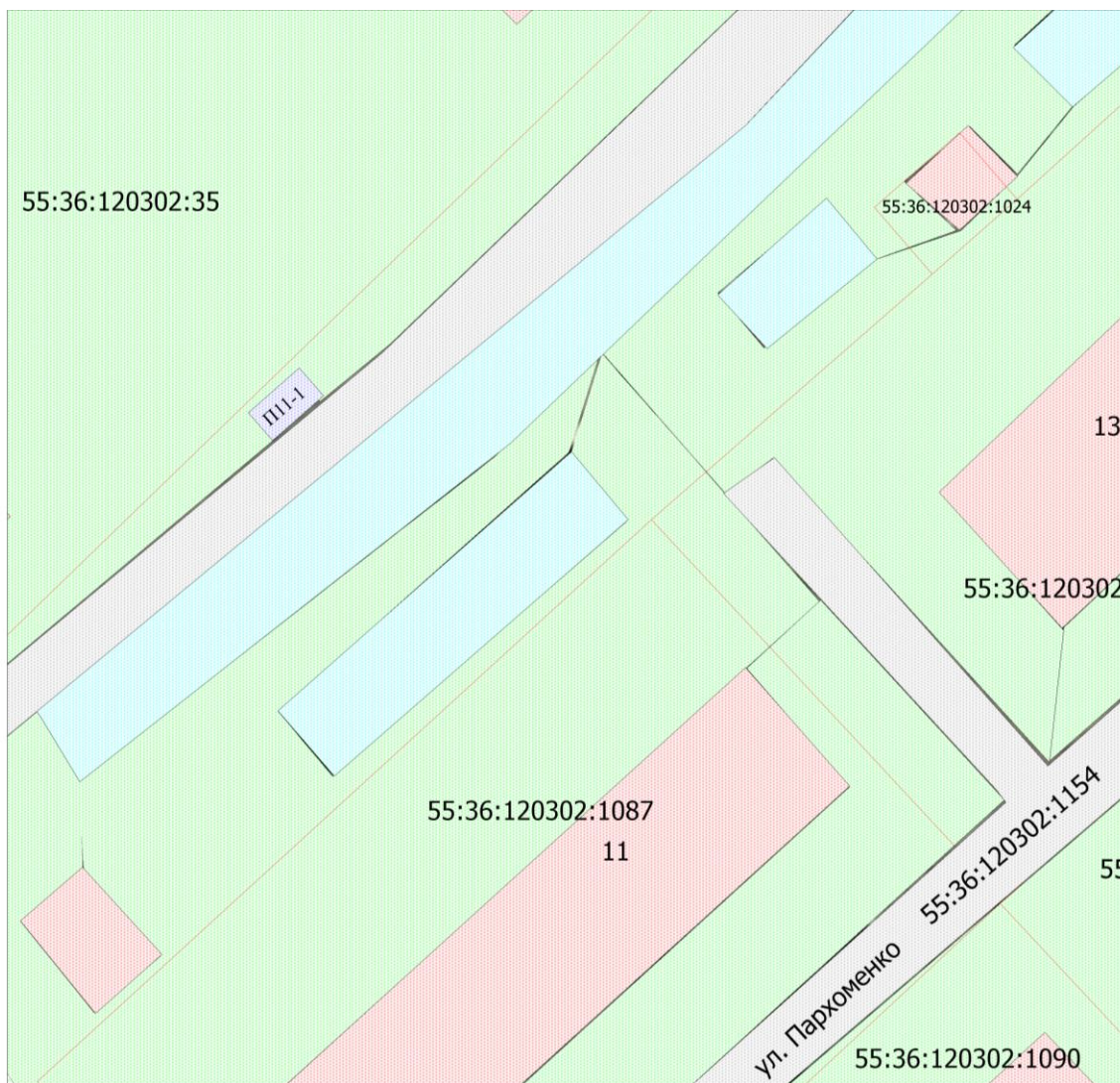
Мэр города Омска

С.Н. Шелест

Приложение № 1
к постановлению Администрации города Омска
от _____ № _____







26	Улица Пархоменко, дом 11 (раздел 4 графической части схемы: номер П11-1)	гараж	21	23	государственная собственность не разграничена	перспективное
27	Улица Бердникова, дом 18 (раздел 5 графической части схемы: номер Б18-1)	гараж	19	24	государственная собственность не разграничена	перспективное
28	Улица 5-я Рабочая, дом 70 Б (раздел 6 графической части схемы: номер 5Р70Б-1)	гараж	21	21	государственная собственность не разграничена	существующий

РАЗДЕЛ 4
(адресный ориентир: улица Пархоменко, дом 11)



Масштаб 1:500

Условные обозначения









	дороги
	границы земельных участков
	существующие гаражи
	объекты капитального строительства
	планируемое место размещения гаража(П11-1)
	зеленые насаждения

РАЗДЕЛ 5
(адресный ориентир: улица Бердникова, дом 18)



1:500

Условные обозначения

-  земельные участки
-  планируемое место размещения гаража
-  нумерация в схеме
-  существующие гаражи, являющиеся некапитальными объектами
-  капитальные гаражи
-  здания
-  грунт
-  дорога

РАЗДЕЛ 6
(адресный ориентир: улица 5-я Рабочая, дом 70 Б)



1:500

Условные обозначения

-  земельный участки
-  планируемое место размещение гаража
-  нумерация в схеме
-  Существующие гаражи
-  грунт
-  здания
-  дороги
-  зеленые насаждения