

КАРТА-ПЛАН ТЕРРИТОРИИ

55:36:180103

(номер кадастрового квартала (номера смежных кадастровых кварталов), являющегося (являющихся) территорией, на которой выполняются комплексные кадастровые работы)

Дата подготовки карты-плана территории 11 июля 2022 г.

Пояснительная записка

1. Сведения о заказчике

Департамент архитектуры и градостроительства Администрации города Омска (ОГРН: 1025500761142, ИНН: 5503031117)

(полное наименование органа местного самоуправления муниципального района или городского округа, органа исполнительной власти города федерального значения Москвы, Санкт-Петербурга или Севастополя, основной государственный регистрационный номер, идентификационный номер налогоплательщика)

Распоряжение № б/н, от 11 июля 2022 г., выдан (составлен) Департамент архитектуры и градостроительства Администрации города Омска

(сведения об утверждении карты-плана территории)

2. Сведения о кадастровом инженере

Фамилия, имя, отчество (при наличии отчества): Иванилова Екатерина Анатольевна

Страховой номер индивидуального лицевого счета: 11296049751

Контактный телефон: раб.: 83812790545

Адрес электронной почты и почтовый адрес, по которым осуществляется связь с кадастровым инженером: ik@55ki.ru
644012, Омская обл, Омск г, Королева пр-кт, 24/2 кв 174

Наименование саморегулируемой организации кадастровых инженеров (СРО), членом которой является кадастровый инженер:
Ассоциация Саморегулируемая организация "Межрегиональный союз кадастровых инженеров"

Номер регистрации в государственном реестре лиц, осуществляющих кадастровую деятельность: 20 307

Сокращенное наименование юридического лица, если кадастровый инженер является работником юридического лица:
ООО "Атлант"

3. Основания выполнения комплексных кадастровых работ

№ 15, от 15 апреля 2022 г., выдан (составлен) Департамент архитектуры и градостроительства Администрации города Омска

(наименование и реквизиты государственного или муниципального контракта на выполнение комплексных кадастровых работ)

4. Перечень документов, использованных при подготовке карты-плана территории

| № п/п | Наименование документа | Реквизиты документа |
|-------|-----------------------------|---|
| 1 | 2 | 3 |
| 1 | Кадастровый план территории | № ****_**/****_*****, от 8 июня 2022 г. |

| 1 | 2 | 3 |
|---|---|---|
| 2 | Кадастровый план территории | № КУВИ-999/2022-550801, от 25 мая 2022 г., выдан (составлен) Федеральное государственное бюджетное учреждение "Федеральная кадастровая палата Федеральной службы государственной регистрации, кадастра и картографии" |
| 3 | Решение "Об утверждении Генерального плана муниципального образования городской округ город Омск Омской области" | № 43, от 25 июля 2007 г., выдан (составлен) Омский городской совет |
| 4 | Решение Омского городского Совета "Об утверждении Правил землепользования и застройки муниципального образования городской округ город Омск Омской области" | № 201, от 10 декабря 2008 г. |
| 5 | Постановление "Об утверждении документации по планировке части территории муниципального образования городской округ город Омск Омской области" | № 858-п, от 30 декабря 2019 г., выдан (составлен) Администрация города Омска |
| 6 | Землеустроительное дело 55:36:000000:592 | № б/н, от 1 января 2007 г., выдан (составлен) ФГУП "Госземкадастръёмка" - ВИСХАГИ Западно -Сибирский филиал |
| 7 | Решение суда | № 2-2369/2011, от 12 июля 2011 г., выдан (составлен) Ленинский районный суд г.Омска |
| 8 | Выписка из каталога координат и высот геодезических пунктов на Омскую область | № 12/4531, от 1 апреля 2021 г., выдан (составлен) Управление Росреестра по Омской области |
| 9 | Таксационные описания Ленинского окружного участкового лесничества Омского лесопарка | № б/н, от 1 января 2017 г., выдан (составлен) Омский филиал ФГБУ "РОСЛЕСИНФОРГ" |

5. Сведения о геодезической основе, использованной при подготовке карты-плана территории

Система координат МСК-55, зона 2

| № п/п | Название пункта и тип знака геодезической сети | Класс геодезической сети | Координаты, м | | Сведения о состоянии на 7 июня 2022 г. | | |
|-------|--|--------------------------|---------------|--------------|--|--------------|------------|
| | | | X | Y | наружного знака пункта | центра знака | марки |
| 1 | 2 | 3 | 4 | 5 | 6 | 7 | 8 |
| 1 | Николаевский Нов., сигн. 27.4 м | 3 | 469 831,84 | 2 239 838,69 | Утрачен | Сохранился | Сохранился |
| 2 | Пушкино, сигн. 21.6 м | 2 | 496 868,74 | 2 169 854,14 | Сохранился | | |
| 3 | Сперановка, сигн. 14.9 м | | 492 070,39 | 2 174 204,45 | Утрачен | | |
| 4 | Ломти, сигн. 20.3 м | 1 | 473 516,76 | 2 174 790,04 | Сохранился | | |
| 5 | Игоево, сигн. 26.2 м | | 476 387,11 | 2 155 676,86 | Утрачен | | |
| 6 | Черемушки, сигн. 19.7 м | | 470 575,85 | 2 166 273,67 | | | |

6. Сведения о средствах измерений

| № п/п | Наименование прибора (инструмента, аппаратуры) | Сведения об утверждении типа измерений | Реквизиты свидетельства о поверке прибора (инструмента, аппаратуры) |
|-------|--|--|---|
|-------|--|--|---|

| 1 | 2 | 3 | 4 |
|---|--|---|--|
| 1 | GNSS-приемник спутниковый геодезический многочастотный TRIUMPH-2 | Номер: 58995-14. Срок действия: до 12.11.2019 | №С-ГКФ/06-06-2022/161937218 от 06.06.2022 г. |

7. Пояснения к разделам карты-плана территории

Пояснительная записка

Комплексные кадастровые работы на территории кадастрового квартала 55:36:180103 выполнены в соответствии с муниципальным контрактом №15 от 15 апреля 2021 г.

Карта план территории подготовлен на основании проекта межевания территории, расположенной в границах: автомобильная дорога Р-254 «Иртыш» - улица Светловская - улица В.Ф. Маргелова - граница жилой застройки граница садоводческих товариществ в Ленинском административном округе города Омска, утвержденного Постановлением администрации города Омска №858-п от 30.12.2019г. "Об утверждении документации по планировке части территории муниципального образования городской округ город Омск Омской области"

В результате выполнения комплексных кадастровых работ на территории кадастрового квартала 55:36:180103, в соответствии с проектом межевания территории, образовано 14 земельных участков; уточнено местоположение границ 3 земельных участков, т.к. сведения ЕГРН о данных земельных участках не соответствуют установленным на основании Федерального закона от 13.07.2015г. № 218-ФЗ требованиям к описанию местоположения границ земельных участков, уточнено местоположение 87 объектов капитального строительства, исправлена реестровая ошибка в сведениях о местоположении границ 37 объектов капитального строительства.

На территории муниципального образования город Омск утверждены Правила землепользования и застройки муниципального образования городской округ город Омск Омской области, утвержденные Решением Омского городского Совета от 10 декабря 2008 года №201 (<https://admomsk.ru/web/guest/city/urban-planning/rules>). Предельные минимальный и максимальный размеры, соответствующие виду разрешенного использования земельных участков, установлены в соответствии с вышеуказанными Правилами землепользования и застройки.

Сведения об уточняемых земельных участках

В ходе проведения комплексных кадастровых работ было уточнено местоположения границ и (или) площади 3 земельных участков, описание местоположения которых не соответствуют установленным требованиям Федерального закона от 13.07.2015г. № 218-ФЗ.

Координаты характерных точек границ земельных участков с кадастровыми номерами: 55:36:180103:162, 55:36:180103:208, 55:36:180103:381 в соответствии со сведениями ЕГРН определены с точностью ниже нормативной точности определения координат для земель населенных пунктов, в связи с чем проводится их уточнение. Местоположение границ, конфигурация и площадь данных земельных участков не изменилась.

Местоположение границ земельного участка с кадастровым номером 55:36:000000:592 не уточнялось, в связи с тем, что участок является единым землепользованием и основная часть земельных участков входящих в состав данного ЕЗП расположены за границами кадастрового квартала, являющегося объектом комплексных кадастровых работ. Кроме того, в соответствии с п.1 статьи 42.8 Федерального закона от 24.07.2007 №221-ФЗ "О кадастровой деятельности", уточнение местоположения границ земельных участков при выполнении комплексных кадастровых работ осуществляется по правилам, предусмотренным частью 1.1 статьи 43 Федерального закона от 13 июля 2015 года N 218-ФЗ "О государственной регистрации недвижимости", согласно которой "При уточнении границ земельного участка их местоположение определяется исходя из сведений, содержащихся в документе, подтверждающем право на земельный участок, или при отсутствии такого документа исходя из сведений, содержащихся в документах, определявших местоположение границ земельного участка при его образовании. В случае отсутствия в указанных документах сведений о местоположении границ земельного участка его границами считаются границы, существующие на местности пятнадцать лет и более. В этом случае допускается изменение площади такого земельного участка в соответствии с условиями, указанными в пунктах 32, 32.1 и 45 части 1 статьи 26 настоящего Федерального закона. В указанном случае в межевом плане приводится обоснование местоположения уточненных границ земельного участка. При проведении правовой экспертизы документов, представленных для осуществления государственного кадастрового учета, проверка обоснованности местоположения уточненных границ земельного участка, в том числе изменения площади уточненного земельного участка, если такое уточнение местоположения границ земельного участка не приводит к нарушению условий, указанных в пунктах 32 и 32.1 части 1 статьи 26 настоящего Федерального закона, государственным регистратором прав не осуществляется." В результате анализа исходных документов, в том числе землеустроительного дела на земельный участок с кадастровым номером 55:36:000000:592, а так же решения Ленинского районного суда города Омска №2-2369/2011 от 12.07.2011г., было выявлено, что заочным решением Ленинского районного суда г.Омска от 16.10.2010г. (вступившим в законную силу), было признано недействительным Распоряжение федерального агентства по управлению федеральным имуществом от 27.02.2007г. №116-р "Об утверждении проекта территориального землеустройства на земельный участок, расположенный по адресу: г.Омск, Ленинский административный округ", а так же признана недействительной его постановка на государственный кадастровый учет. Кроме того, границы земельных участков с кадастровыми номерами 55:36:180103:101 и 55:36:180103:102, входящие в состав единого землепользования 55:36:000000:592, сведения о которых содержатся в землеустроительном деле, имеют пересечения с границами земельных участков с кадастровыми номерами 55:36:000000:155241, 55:36:000000:153263, 55:36:000000:136062, 55:36:180103:1377. На основании вышеизложенного, в связи с невозможностью определения местоположения границ земельного участка с кадастровым номером 55:36:000000:592, в соответствии с требованиями части 1.1 статьи 43 Федерального закона от 13 июля 2015 года N 218-ФЗ "О государственной регистрации недвижимости", комплексные кадастровые работы в отношении данного объекта недвижимости не проводились.

Сведения об образуемых земельных участках

Земельный участок :ЗУ1 образован из земель неразграниченной государственной собственности. Номер в проекте межевания территории 1.1

Земельный участок :ЗУ2 образован из земель неразграниченной государственной собственности. Номер в проекте межевания территории 1.2

Земельный участок :ЗУ3 образован из земель неразграниченной государственной собственности. Номер в проекте межевания территории 8-1.ИТ3.1/1

Земельный участок :ЗУ4 образован из земель неразграниченной государственной собственности. Номер в проекте межевания территории 8-1.ИТ7.1

Земельный участок :ЗУ5 образован из земель неразграниченной государственной собственности. Номер в проекте межевания территории 8-1.ИТ4.

Земельный участок :ЗУ6 образован из земель неразграниченной государственной собственности. Номер в проекте межевания территории 8-1.ИТ7.2

Земельный участок :ЗУ7 образован из земель неразграниченной государственной собственности. Номер в проекте межевания территории 6.1

Земельный участок :ЗУ8 образован из земель неразграниченной государственной собственности. Номер в проекте межевания территории 6.3

Земельный участок :ЗУ9 образован из земель неразграниченной государственной собственности. Номер в проекте межевания территории 8.1

Земельный участок :ЗУ10 образован из земель неразграниченной государственной собственности. Номер в проекте межевания территории 9.1

Земельный участок :ЗУ11 образован из земель неразграниченной государственной собственности. Номер в проекте межевания территории 9.2

Земельный участок :ЗУ12 образован из земель неразграниченной государственной собственности. Номер в проекте межевания территории 9.3

Земельный участок :ЗУ13 образован из земель неразграниченной государственной собственности. Номер в проекте межевания территории 9.4

Земельный участок :ЗУ14 образован из земель неразграниченной государственной собственности. Номер в проекте межевания территории 15.1.1

Образуемые земельные участки с условными номерами :ЗУ5, :ЗУ6, :ЗУ7, :ЗУ8, :ЗУ10, :ЗУ12 расположены в границах нескольких территориальных зон. В связи с тем что они являются участками общего пользования, в соответствии с п.4 ст.36 Градостроительного кодекса Российской Федерации от 29.12.2004 №190-ФЗ действие градостроительного регламента на них не распространяется.

Образование земельных участков с условными номерами 15.2.2, 8-1.ИТ6.2, 11.3, ОРП, 8-1.ИТ10, 8-1.ИТ12, 8-1.ИТ1.1, 14.5, 14.6, 9.10, 9.11, 9.13, 9.15, 10.5, 9.12, 10.2, 16.3, 16.4 не проводилось в связи с тем, что проектируемые границы данных участков пересекают границы земельного участка с кадастровым номером 55:36:000000:592, сведения о которых содержатся в землеустроительном деле 2007г.

Образование земельного участка с условным номером 7.1 не проводилось в связи с тем, что проектируемые границы земельного участка пересекают границы земельного участка с кадастровым номером 55:36:180103:1549. При формировании границ земельного участка с условным номером 7.1 с учетом границ земельного участка с кадастровым номером 55:36:180103:1549, его площадь уменьшается на величину превышающую 10%.

Образование остальных земельных участков, предусмотренных проектом межевания территории, не проводилось в связи с тем, что в соответствии с частью 6 статьи 42.1 Федерального закона от 24.07.2007 №221-ФЗ "О кадастровой деятельности", данные участки не являются объектом комплексных кадастровых работ, так как на них отсутствуют здания, сооружения и они не являются участками общего пользования.

Образование лесных участков Омского лесничества Ленинского окружного участкового лесничества не проводилось в связи с тем, что в границах кадастрового квартала 55:36:180103, образованы все лесные участки, за исключением лесных участков Ленинского окружного участкового лесничества Омского лесопарк, квартал 68, выдел 35, выдел 36, выдел 58. Образование указанных лесных участков не проводилось в связи с тем, что их границы согласно таксационному описанию Ленинского окружного участкового лесничества Омского лесопарка, пересекают границы земельного участка с кадастровым номером 55:36:180103:461. Следует отметить, что реестровой ошибки в сведениях о местоположении границ земельного участка с кадастровым номером 55:36:180103:461 не выявлено.

Предельные минимальный и максимальный размеры земельных участков, соответствующие виду разрешенного использования образуемых земельных участков, не установлены Правилами землепользования и застройки муниципального образования городской округ город Омск Омской области.

Описание местоположения здания, сооружения, объекта незавершенного строительства на земельном участке

В ходе проведения комплексных кадастровых работ уточнено местоположение объектов капитального строительства с кадастровыми номерами 55:36:000000:155998, 55:36:000000:155999, 55:36:000000:156000, 55:36:000000:156003, 55:36:000000:156004, 55:36:000000:156080, 55:36:000000:156081, 55:36:000000:156091, 55:36:000000:156092, 55:36:000000:156093, 55:36:000000:156096, 55:36:030801:3853, 55:36:030801:3854, 55:36:050204:3763, 55:36:050204:3766, 55:36:050205:1291, 55:36:050205:1293, 55:36:050208:9126, 55:36:050301:1224, 55:36:070107:7955, 55:36:070401:19410, 55:36:070403:9239, 55:36:070403:9240, 55:36:070403:9257, 55:36:100909:2887, 55:36:110225:3691, 55:36:110225:3692, 55:36:110225:3693, 55:36:120302:4320, 55:36:120304:2720, 55:36:120305:37716, 55:36:120305:37721, 55:36:120305:37722, 55:36:120305:37723, 55:36:120305:37724, 55:36:160101:5607, 55:36:180103:459, 55:36:180103:460, 55:36:180103:494, 55:36:180103:495, 55:36:180103:496, 55:36:180103:497, 55:36:180103:498, 55:36:180103:499, 55:36:180103:500, 55:36:180103:501, 55:36:180103:502, 55:36:180103:503, 55:36:180103:504, 55:36:180103:506, 55:36:180103:508, 55:36:180103:509, 55:36:180103:510, 55:36:180103:512, 55:36:180103:516, 55:36:180103:517, 55:36:180103:518, 55:36:180103:519, 55:36:180103:520, 55:36:180103:522, 55:36:180103:523, 55:36:180103:524, 55:36:180103:525, 55:36:180103:527, 55:36:180103:528, 55:36:180103:585, 55:36:180103:604, 55:36:180103:605, 55:36:180103:606, 55:36:180103:607, 55:36:180103:608, 55:36:180103:609, 55:36:180103:610, 55:36:180103:611, 55:36:180103:612, 55:36:180103:613, 55:36:180103:629, 55:36:180103:664, 55:36:180103:665, 55:36:180103:690, 55:36:180103:722, 55:36:180103:973, 55:36:180103:1111, 55:36:180103:1141, 55:36:180103:1204, 55:36:180103:1205, 55:36:180103:1336 описание местоположения которых не соответствуют установленным требованиям Федерального закона от 13.07.2015г. № 218-ФЗ.

Уточнение объекта капитального строительства с кадастровым номером 55:36:000000:15928 не проводилось в связи с тем, что данный объект недвижимости, согласно сведений ЕГРН о его адресе, предположительно расположен в кадастровом квартале 55:36:180108.

Уточнение объектов капитального строительства с кадастровыми номерами 55:36:180103:1134, 55:36:180103:1140 не проводилось в связи с тем, что данные объекты недвижимости, согласно сведений ЕГРН о его адресе, расположены в г.Тара Омской области.

Уточнение объекта капитального строительства с кадастровым номером 55:36:180103:505 не проводилось в связи с тем, что данный объект недвижимости фактически расположен в кадастровом квартале 55:36:180102 на земельном участке с кадастровым номером 55:36:000000:1606

Уточнение объекта капитального строительства с кадастровым номером 55:36:180103:514 не проводилось в связи с тем, что данный объект недвижимости фактически расположен в кадастровом квартале 55:36:180102 на земельном участке с кадастровым номером 55:36:000000:1602

Сведения о зданиях, сооружениях, объектах незавершенного строительства, необходимые для исправления реестровых ошибок в сведениях об описании их местоположения

В ходе проведения комплексных кадастровых работ было исправлено описание местоположения границ 49 объектов капитального строительства.

В процессе проведения комплексных кадастровых работ было выявлено несоответствие сведений ЕГРН о описании местоположения границ объектов капитального строительства с кадастровыми номерами: 55:36:180103:507, 55:36:180103:521, 55:36:180103:1104, 55:36:180103:1187, 55:36:180103:1192, 55:36:180103:1193, 55:36:180103:1194, 55:36:180103:1198, 55:36:180103:1199, 55:36:180103:1200, 55:36:180103:1201, 55:36:180103:1202, 55:36:180103:1206, 55:36:180103:1207, 55:36:180103:1208, 55:36:180103:1209, 55:36:180103:1211, 55:36:180103:1224, 55:36:180103:1227, 55:36:180103:1228, 55:36:180103:1230, 55:36:180103:1231, 55:36:180103:1232, 55:36:180103:1237, 55:36:180103:1238, 55:36:180103:1240, 55:36:180103:1243, 55:36:180103:1244, 55:36:180103:1246, 55:36:180103:1247, 55:36:180103:1248, 55:36:180103:1261, 55:36:180103:1268, 55:36:180103:1270, 55:36:180103:1304, 55:36:180103:1565, 55:36:180103:1611 их фактическому местоположению. Несоответствие выражается общим смещением учтенных границ, сведения о которых содержатся в ЕГРН, по отношению к фактическим. Местоположение границ объектов капитального строительства определено методом спутниковых геодезических измерений.

Сведения об уточняемых земельных участках

1. Сведения о характерных точках границы уточняемого земельного участка с кадастровым номером 55:36:180103:162

Зона № 2

| Обозначение характерных точек границ | Существующие координаты, м | | Уточненные координаты, м | | Метод определения координат | Средняя квадратическая погрешность определения координат характерной точки (Mt), м | Формулы, примененные для расчета средней квадратической погрешности определения координат характерной точки (Mt), м |
|--------------------------------------|----------------------------|--------------|--------------------------|--------------|-----------------------------|--|---|
| | X | Y | X | Y | | | |
| 1 | 2 | 3 | 4 | 5 | 6 | 7 | 8 |
| 219 | 473 282,09 | 2 169 276,12 | 473 282,09 | 2 169 276,12 | Аналитический метод | 0,10 | Mt = 0,10 |
| 220 | 473 280,36 | 2 169 286,48 | 473 280,36 | 2 169 286,48 | | | |
| 221 | 473 244,72 | 2 169 280,51 | 473 244,72 | 2 169 280,51 | | | |
| 222 | 473 247,31 | 2 169 265,02 | 473 247,31 | 2 169 265,02 | | | |
| 223 | 473 278,67 | 2 169 258,83 | 473 278,67 | 2 169 258,83 | | | |
| 219 | 473 282,09 | 2 169 276,12 | 473 282,09 | 2 169 276,12 | | | |

2. Сведения о частях границ уточняемого земельного участка с кадастровым номером 55:36:180103:162

| Обозначение части границ | | Горизонтальное проложение (S), м | Описание прохождения части границ | Отметка о наличии земельного спора о местоположении границ земельного участка |
|--------------------------|-------|----------------------------------|-----------------------------------|---|
| от т. | до т. | | | |
| 1 | 2 | 3 | 4 | 5 |
| 219 | 220 | 10,50 | — | — |
| 220 | 221 | 36,14 | | |
| 221 | 222 | 15,71 | | |
| 222 | 223 | 31,97 | | |
| 223 | 219 | 17,62 | | |

3. Общие сведения об уточняемом земельном участке с кадастровым номером 55:36:180103:162

| № п/п | Наименование характеристики земельного участка | Значение характеристики |
|-------|--|-------------------------|
| 1 | 2 | 3 |
| | | |

| 1 | 2 | 3 |
|---|--|--|
| 1 | Адрес земельного участка | — |
| | Местоположение земельного участка (при отсутствии присвоенного адреса) | Российская Федерация, Омская область, Омск г, Ленинский АО р-н, В.Ф.Маргелова ул, д 356 |
| | Дополнительные сведения о местоположении земельного участка | установлено относительно ориентира, расположенного за пределами участка. Ориентир 5-этажный жилой дом. Участок находится примерно в от ориентира по направлению на Участок находится примерно в 1171 м, по направлению на северо-запад от ориентира. Почтовый адрес ориентира: Омская обл., г. Омск, Ленинский АО, ул. Маргелова, д. 356 |
| 2 | Площадь земельного участка ± величина погрешности определения площади ($P \pm \Delta P$), м ² | 755 ± 10 |
| 3 | Формула, примененная для расчета предельной допустимой погрешности определения площади земельного участка (ΔP), м ² | $3,5 * 0,10 * \sqrt{(755,00)} = 10$ |
| 4 | Площадь земельного участка согласно сведениям Единого государственного реестра недвижимости ($P_{\text{кад}}$), м ² | 755 |
| 5 | Оценка расхождения P и $P_{\text{кад}}$ ($P - P_{\text{кад}}$), м ² | 0 |
| 6 | Предельный минимальный и максимальный размеры земельного участка ($P_{\text{мин}}$ и $P_{\text{макс}}$), м ² | $P_{\text{мин}} = 300$ $P_{\text{макс}} = 1\ 500$ |
| 7 | Кадастровый или иной номер (обозначение) здания, сооружения, объекта незавершенного строительства, расположенного на земельном участке | 55:36:000000:156091 |
| 8 | Иные сведения | — |

1. Сведения о характерных точках границы уточняемого земельного участка с кадастровым номером 55:36:180103:208

| Зона № <u>2</u> | | | | | | | |
|--------------------------------------|----------------------------|--------------|--------------------------|--------------|-----------------------------|---|--|
| Обозначение характерных точек границ | Существующие координаты, м | | Уточненные координаты, м | | Метод определения координат | Средняя квадратическая погрешность определения координат характерной точки (M_t), м | Формулы, примененные для расчета средней квадратической погрешности определения координат характерной точки (M_t), м |
| | X | Y | X | Y | | | |
| 1 | 2 | 3 | 4 | 5 | 6 | 7 | 8 |
| 224 | 473 110,42 | 2 169 232,62 | 473 110,42 | 2 169 232,62 | Аналитический метод | 0,00 | $M_t = 0,00$ |
| 225 | 473 114,67 | 2 169 254,15 | 473 114,67 | 2 169 254,15 | | | |
| 226 | 473 084,90 | 2 169 260,04 | 473 084,90 | 2 169 260,04 | | | |
| 227 | 473 080,65 | 2 169 238,48 | 473 080,65 | 2 169 238,48 | | | |
| 224 | 473 110,42 | 2 169 232,62 | 473 110,42 | 2 169 232,62 | | | |

2. Сведения о частях границ уточняемого земельного участка с кадастровым номером 55:36:180103:208

| Обозначение части границ | | Горизонтальное проложение (S), м | Описание прохождения части границ | Отметка о наличии земельного спора о местоположении границ земельного участка |
|--------------------------|-------|----------------------------------|-----------------------------------|---|
| от т. | до т. | | | |
| 1 | 2 | 3 | 4 | 5 |
| 224 | 225 | 21,95 | — | — |
| 225 | 226 | 30,35 | | |
| 226 | 227 | 21,97 | | |
| 227 | 224 | 30,34 | | |

3. Общие сведения об уточняемом земельном участке с кадастровым номером 55:36:180103:208

| № п/п | Наименование характеристики земельного участка | Значение характеристики |
|-------|--|--|
| 1 | 2 | 3 |
| 1 | Адрес земельного участка | — |
| | Местоположение земельного участка (при отсутствии присвоенного адреса) | Российская Федерация, Омская область, Омск г, Ленинский АО р-н, В.Ф.Маргелова ул, д 356 |
| | Дополнительные сведения о местоположении земельного участка | Местоположение установлено относительно ориентира, расположенного за пределами участка. Ориентир 5-этажный жилой дом. Участок находится примерно в 1067 м, по направлению на северо-запад от ориентира. Почтовый адрес ориентира: Омская обл., г. Омск, Ленинский АО, ул. Маргелова, д. 356. |
| 2 | Площадь земельного участка ± величина погрешности определения площади ($P \pm \Delta P$), м ² | 666 ± 9 |
| 3 | Формула, примененная для расчета предельной допустимой погрешности определения площади земельного участка (ΔP), м ² | $3,5 * 0,10 * \sqrt{(666,00)} = 9$ |
| 4 | Площадь земельного участка согласно сведениям Единого государственного реестра недвижимости (Ркад), м ² | 666 |
| 5 | Оценка расхождения Р и Ркад ($P - P_{кад}$), м ² | 0 |
| 6 | Предельный минимальный и максимальный размеры земельного участка (Рмин и Рмакс), м ² | Рмин = 300 Рмакс = 1 500 |
| 7 | Кадастровый или иной номер (обозначение) здания, сооружения, объекта незавершенного строительства, расположенного на земельном участке | 55:36:180103:831 |
| 8 | Иные сведения | — |

1. Сведения о характерных точках границы уточняемого земельного участка с кадастровым номером 55:36:180103:381

| Зона № 2 | | | | | | | |
|--------------------------------------|----------------------------|--------------|--------------------------|--------------|-----------------------------|--|---|
| Обозначение характерных точек границ | Существующие координаты, м | | Уточненные координаты, м | | Метод определения координат | Средняя квадратическая погрешность определения координат характерной точки (Mt), м | Формулы, примененные для расчета средней квадратической погрешности определения координат характерной точки (Mt), м |
| | X | Y | X | Y | | | |
| 1 | 2 | 3 | 4 | 5 | 6 | 7 | 8 |
| 228 | 473 286,02 | 2 168 393,62 | 473 286,02 | 2 168 393,62 | Аналитический метод | 0,10 | Mt = 0,10 |
| 229 | 473 298,63 | 2 168 391,14 | 473 298,63 | 2 168 391,14 | | | |
| 230 | 473 304,80 | 2 168 422,63 | 473 304,80 | 2 168 422,63 | | | |
| 231 | 473 310,98 | 2 168 454,09 | 473 310,98 | 2 168 454,09 | | | |
| 232 | 473 298,23 | 2 168 456,70 | 473 298,23 | 2 168 456,70 | | | |
| 233 | 473 302,62 | 2 168 478,76 | 473 302,62 | 2 168 478,76 | | | |
| 234 | 473 256,23 | 2 168 487,85 | 473 256,23 | 2 168 487,85 | | | |
| 235 | 473 239,56 | 2 168 402,77 | 473 239,56 | 2 168 402,77 | | | |
| 228 | 473 286,02 | 2 168 393,62 | 473 286,02 | 2 168 393,62 | | | |

2. Сведения о частях границ уточняемого земельного участка с кадастровым номером 55:36:180103:381

| Обозначение части границ | | Горизонтальное проложение (S), м | Описание прохождения части границ | Отметка о наличии земельного спора о местоположении границ земельного участка |
|--------------------------|-------|----------------------------------|-----------------------------------|---|
| от т. | до т. | | | |
| 1 | 2 | 3 | 4 | 5 |
| 228 | 229 | 12,85 | — | — |
| 229 | 230 | 32,09 | | |
| 230 | 231 | 32,06 | | |
| 231 | 232 | 13,01 | | |
| 232 | 233 | 22,49 | | |
| 233 | 234 | 47,27 | | |
| 234 | 235 | 86,70 | | |
| 235 | 228 | 47,35 | | |

3. Общие сведения об уточняемом земельном участке с кадастровым номером 55:36:180103:381

| № п/п | Наименование характеристики земельного участка | Значение характеристики |
|-------|--|-------------------------|
| 1 | 2 | 3 |
| | | |

| 1 | 2 | 3 |
|---|--|---|
| 1 | Адрес земельного участка | — |
| | Местоположение земельного участка (при отсутствии присвоенного адреса) | Российская Федерация, Омская область, Омск г, Ленинский АО р-н, В.Ф.Маргелова ул, д 356 |
| | Дополнительные сведения о местоположении земельного участка | — |
| 2 | Площадь земельного участка \pm величина погрешности определения площади ($P \pm \Delta P$), м ² | 4929 \pm 25 |
| 3 | Формула, примененная для расчета предельной допустимой погрешности определения площади земельного участка (ΔP), м ² | $3,5 * 0,10 * \sqrt{(4\ 929,00)} = 25$ |
| 4 | Площадь земельного участка согласно сведениям Единого государственного реестра недвижимости ($P_{\text{кад}}$), м ² | 4 931 |
| 5 | Оценка расхождения P и $P_{\text{кад}}$ ($P - P_{\text{кад}}$), м ² | 2 |
| 6 | Предельный минимальный и максимальный размеры земельного участка ($P_{\text{мин}}$ и $P_{\text{макс}}$), м ² | $P_{\text{мин}} = \text{—}$ $P_{\text{макс}} = \text{—}$ |
| 7 | Кадастровый или иной номер (обозначение) здания, сооружения, объекта незавершенного строительства, расположенного на земельном участке | — |
| 8 | Иные сведения | — |

Сведения об образуемых земельных участках

1. Сведения о характерных точках границ образуемых земельных участков

Обозначение земельного участка :ЗУ1

Зона № 2

| Обозначение характерных точек границ | Координаты, м | | Метод определения координат | Средняя квадратическая погрешность определения координат характерной точки (Mt), м | Формулы, примененные для расчета средней квадратической погрешности определения координат характерной точки (Mt), м |
|--------------------------------------|---------------|--------------|-----------------------------|--|---|
| | X | Y | | | |
| 1 | 2 | 3 | 4 | 5 | 6 |
| 1 | 473 288,40 | 2 168 105,07 | Аналитический метод | 0,10 | Mt = 0,10 |
| 2 | 473 287,21 | 2 168 099,22 | | | |
| 3 | 473 326,51 | 2 168 091,67 | | | |
| 4 | 473 365,83 | 2 168 084,17 | | | |
| 5 | 473 367,00 | 2 168 090,08 | | | |
| 6 | 473 347,37 | 2 168 093,83 | | | |
| 7 | 473 327,72 | 2 168 097,57 | | | |
| 1 | 473 288,40 | 2 168 105,07 | | | |

2. Сведения о частях границ образуемых земельных участков

Обозначение земельного участка :ЗУ1

| Обозначение части границ | | Горизонтальное проложение (S), м | Описание прохождения части границ | Отметка о наличии земельного спора о местоположении границ земельного участка |
|--------------------------|-------|----------------------------------|-----------------------------------|---|
| от т. | до т. | | | |
| 1 | 2 | 3 | 4 | 5 |
| 1 | 2 | 5,97 | — | — |
| 2 | 3 | 40,02 | | |
| 3 | 4 | 40,03 | | |
| 4 | 5 | 6,02 | | |
| 5 | 6 | 19,98 | | |
| 6 | 7 | 20,00 | | |
| 7 | 1 | 40,03 | | |

| 3. Общие сведения об образуемых земельных участках | | |
|---|--|--|
| Обозначение земельного участка :ЗУ1 | | |
| № п/п | Наименование характеристики земельного участка | Значение характеристики |
| 1 | 2 | 3 |
| 1 | Адрес земельного участка | 644000, Российская Федерация, Омская область, Омск г, Ленинский АО тер |
| 2 | Категория земель | Земли населенных пунктов |
| 3 | Вид разрешенного использования | 55:36-7.5560 Земельные участки (территории) общего пользования (код 12.0), коммунальное обслуживание (код 3.1). Земельный участок общего пользования |
| 4 | Площадь земельного участка ± величина погрешности определения площади ($P \pm \Delta P$), м ² | 481 ± 8 |
| 5 | Формула, примененная для расчета предельной допустимой погрешности определения площади земельного участка (ΔP), м ² | $3,5 * 0,10 * \sqrt{(481,00)} = 8$ |
| 6 | Предельный минимальный и максимальный размеры земельного участка ($R_{\text{мин}}$ и $R_{\text{макс}}$), м ² | $R_{\text{мин}} = \text{—}$ $R_{\text{макс}} = \text{—}$ |
| 7 | Кадастровый или иной номер (обозначение) здания, сооружения, объекта незавершенного строительства, расположенного на земельном участке | — |
| 8 | Кадастровые номера исходных земельных участков | — |
| | Иное | — |
| 9 | Иные сведения | Земельный участок образован из земель, государственная собственность на которые не разграничена. Орган, уполномоченный в соответствии с Федеральным законом от 25 октября 2001 г. №137-ФЗ «О введении в действие Земельного кодекса Российской Федерации» на распоряжение таким земельным участком: Департамент архитектуры и градостроительства Администрации города Омска. |
| 4. Сведения о земельных участках, посредством которых обеспечивается доступ (проход или проезд от земельных участков общего пользования) к образуемым земельным участкам | | |
| № п/п | Кадастровый номер или обозначение земельного участка, для которого обеспечивается доступ | Кадастровый номер или обозначение земельного участка, посредством которого обеспечивается доступ |
| 1 | 2 | 3 |

1. Сведения о характерных точках границ образуемых земельных участков

Обозначение земельного участка :ЗУ2

Зона № 2

| Обозначение характерных точек границ | Координаты, м | | Метод определения координат | Средняя квадратическая погрешность определения координат характерной точки (Mt), м | Формулы, примененные для расчета средней квадратической погрешности определения координат характерной точки (Mt), м |
|--------------------------------------|---------------|--------------|-----------------------------|--|---|
| | X | Y | | | |
| 1 | 2 | 3 | 4 | 5 | 6 |
| 8 | 473 179,18 | 2 168 094,99 | Аналитический метод | 0,10 | Mt = 0,10 |
| 9 | 473 178,04 | 2 168 089,08 | | | |
| 10 | 473 219,81 | 2 168 080,88 | | | |
| 11 | 473 261,63 | 2 168 072,70 | | | |
| 12 | 473 262,77 | 2 168 078,61 | | | |
| 13 | 473 220,99 | 2 168 086,80 | | | |
| 8 | 473 179,18 | 2 168 094,99 | | | |

2. Сведения о частях границ образуемых земельных участков

Обозначение земельного участка :ЗУ2

| Обозначение части границ | | Горизонтальное проложение (S), м | Описание прохождения части границ | Отметка о наличии земельного спора о местоположении границ земельного участка |
|--------------------------|-------|----------------------------------|-----------------------------------|---|
| от т. | до т. | | | |
| 1 | 2 | 3 | 4 | 5 |
| 8 | 9 | 6,02 | — | — |
| 9 | 10 | 42,57 | | |
| 10 | 11 | 42,61 | | |
| 11 | 12 | 6,02 | | |
| 12 | 13 | 42,58 | | |
| 13 | 8 | 42,60 | | |

3. Общие сведения об образуемых земельных участках

Обозначение земельного участка :ЗУ2

| № п/п | Наименование характеристики земельного участка | Значение характеристики |
|-------|--|--|
| 1 | 2 | 3 |
| 1 | Адрес земельного участка | 644000, Российская Федерация, Омская область, Омск г, Ленинский АО тер |

| 1 | 2 | 3 |
|---|--|--|
| 2 | Категория земель | Земли населенных пунктов |
| 3 | Вид разрешенного использования | 55:36-7.5560 Земельные участки (территории) общего пользования (код 12.0), коммунальное обслуживание (код 3.1). Земельный участок общего пользования |
| 4 | Площадь земельного участка ± величина погрешности определения площади ($P \pm \Delta P$), м ² | 513 ± 8 |
| 5 | Формула, примененная для расчета предельной допустимой погрешности определения площади земельного участка (ΔP), м ² | $3,5 * 0,10 * \sqrt{(513,00)} = 8$ |
| 6 | Предельный минимальный и максимальный размеры земельного участка ($P_{\text{мин}}$ и $P_{\text{макс}}$), м ² | $P_{\text{мин}} = \text{—}$ $P_{\text{макс}} = \text{—}$ |
| 7 | Кадастровый или иной номер (обозначение) здания, сооружения, объекта незавершенного строительства, расположенного на земельном участке | — |
| 8 | Кадастровые номера исходных земельных участков | — |
| | Иное | — |
| 9 | Иные сведения | Земельный участок образован из земель, государственная собственность на которые не разграничена. Орган, уполномоченный в соответствии с Федеральным законом от 25 октября 2001 г. №137-ФЗ «О введении в действие Земельного кодекса Российской Федерации» на распоряжение таким земельным участком: Департамент архитектуры и градостроительства Администрации города Омска. |

4. Сведения о земельных участках, посредством которых обеспечивается доступ (проход или проезд от земельных участков общего пользования) к образуемым земельным участкам

| № п/п | Кадастровый номер или обозначение земельного участка, для которого обеспечивается доступ | Кадастровый номер или обозначение земельного участка, посредством которого обеспечивается доступ |
|-------|--|--|
| 1 | 2 | 3 |
| | | |

1. Сведения о характерных точках границ образуемых земельных участков

Обозначение земельного участка :ЗУЗ _____

Зона № _____ 2 _____

| Обозначение характерных точек границ | Координаты, м | | Метод определения координат | Средняя квадратическая погрешность определения координат характерной точки (M_t), м | Формулы, примененные для расчета средней квадратической погрешности определения координат характерной точки (M_t), м |
|--------------------------------------|---------------|---|-----------------------------|---|--|
| | X | Y | | | |
| | | | | | |

| 1 | 2 | 3 | 4 | 5 | 6 |
|------|------------|--------------|---|------|-----------|
| 14 | 473 062,27 | 2 167 758,59 | Аналитический метод | 0,10 | Mt = 0,10 |
| н15У | 473 064,25 | 2 167 741,78 | Метод спутниковых геодезических измерений (определений) | | |
| н16У | 473 064,68 | 2 167 741,61 | | | |
| н17У | 473 102,18 | 2 167 727,71 | | | |
| н18У | 473 111,30 | 2 167 748,71 | | | |
| 19 | 473 111,35 | 2 167 748,97 | Аналитический метод | | |
| 14 | 473 062,27 | 2 167 758,59 | | | |

2. Сведения о частях границ образуемых земельных участков

Обозначение земельного участка :ЗУ3

| Обозначение части границ | | Горизонтальное проложение (S), м | Описание прохождения части границ | Отметка о наличии земельного спора о местоположении границ земельного участка |
|--------------------------|-------|----------------------------------|-----------------------------------|---|
| от т. | до т. | | | |
| 1 | 2 | 3 | 4 | 5 |
| 14 | н15У | 16,93 | — | — |
| н15У | н16У | 0,46 | | |
| н16У | н17У | 39,99 | | |
| н17У | н18У | 22,89 | | |
| н18У | 19 | 0,26 | | |
| 19 | 14 | 50,01 | | |

3. Общие сведения об образуемых земельных участках

Обозначение земельного участка :ЗУ3

| № п/п | Наименование характеристики земельного участка | Значение характеристики |
|-------|--|--|
| 1 | 2 | 3 |
| 1 | Адрес земельного участка | 644000, Российская Федерация, Омская область, Омск г, Ленинский АО тер |
| 2 | Категория земель | Земли населенных пунктов |
| 3 | Вид разрешенного использования | Земельные участки (территории) общего пользования (код 12.0) |
| 4 | Площадь земельного участка ± величина погрешности определения площади (P ± ΔP), м² | 872 ± 10 |
| 5 | Формула, примененная для расчета предельной допустимой погрешности определения площади земельного участка (ΔP), м² | $3,5 * 0,10 * \sqrt{(872,00)} = 10$ |
| 6 | Предельный минимальный и максимальный размеры земельного участка (Pмин) и (Pмакс), м² | Pмин = — Pмакс = — |

| 1 | 2 | 3 |
|---|--|--|
| 7 | Кадастровый или иной номер (обозначение) здания, сооружения, объекта незавершенного строительства, расположенного на земельном участке | — |
| 8 | Кадастровые номера исходных земельных участков | — |
| | Иное | — |
| 9 | Иные сведения | Земельный участок образован из земель, государственная собственность на которые не разграничена. Орган, уполномоченный в соответствии с Федеральным законом от 25 октября 2001 г. №137-ФЗ «О введении в действие Земельного кодекса Российской Федерации» на распоряжение таким земельным участком: Департамент архитектуры и градостроительства Администрации города Омска. |

4. Сведения о земельных участках, посредством которых обеспечивается доступ (проход или проезд от земельных участков общего пользования) к образуемым земельным участкам

| № п/п | Кадастровый номер или обозначение земельного участка, для которого обеспечивается доступ | Кадастровый номер или обозначение земельного участка, посредством которого обеспечивается доступ |
|-------|--|--|
| 1 | 2 | 3 |
| | | |

1. Сведения о характерных точках границ образуемых земельных участков

Обозначение земельного участка :ЗУ4

Зона № 2

| Обозначение характерных точек границ | Координаты, м | | Метод определения координат | Средняя квадратическая погрешность определения координат характерной точки (Mt), м | Формулы, примененные для расчета средней квадратической погрешности определения координат характерной точки (Mt), м |
|--------------------------------------|---------------|--------------|-----------------------------|--|---|
| | X | Y | | | |
| 1 | 2 | 3 | 4 | 5 | 6 |
| 20 | 472 808,58 | 2 168 140,18 | Аналитический метод | 0,10 | Mt = 0,10 |
| 21 | 472 797,13 | 2 168 162,67 | | | |
| 22 | 472 793,49 | 2 168 143,14 | | | |
| 20 | 472 808,58 | 2 168 140,18 | | | |

2. Сведения о частях границ образуемых земельных участков

Обозначение земельного участка :ЗУ4

| Обозначение части границ | | Горизонтальное проложение (S), м | Описание прохождения части границ | Отметка о наличии земельного спора о местоположении границ земельного участка |
|--------------------------|-------|----------------------------------|-----------------------------------|---|
| от т. | до т. | | | |
| | | | | |

| | | | | |
|----|----|-------|---|---|
| 1 | 2 | 3 | 4 | 5 |
| 20 | 21 | 25,24 | — | — |
| 21 | 22 | 19,87 | | |
| 22 | 20 | 15,38 | | |

3. Общие сведения об образуемых земельных участках

Обозначение земельного участка :ЗУ4

| № п/п | Наименование характеристики земельного участка | Значение характеристики |
|-------|--|--|
| 1 | 2 | 3 |
| 1 | Адрес земельного участка | 644000, Российская Федерация, Омская область, Омск г, Ленинский АО тер |
| 2 | Категория земель | Земли населенных пунктов |
| 3 | Вид разрешенного использования | 55:36-7.5813 Земельные участки (территории) общего пользования (код 12.0). Земельный участок общего пользования |
| 4 | Площадь земельного участка ± величина погрешности определения площади ($P \pm \Delta P$), м ² | 153 ± 4 |
| 5 | Формула, примененная для расчета предельной допустимой погрешности определения площади земельного участка (ΔP), м ² | $3,5 * 0,10 * \sqrt{(153,00)} = 4$ |
| 6 | Предельный минимальный и максимальный размеры земельного участка ($P_{\text{мин}}$ и $P_{\text{макс}}$), м ² | $P_{\text{мин}} = \text{—}$ $P_{\text{макс}} = \text{—}$ |
| 7 | Кадастровый или иной номер (обозначение) здания, сооружения, объекта незавершенного строительства, расположенного на земельном участке | — |
| 8 | Кадастровые номера исходных земельных участков | — |
| | Иное | — |
| 9 | Иные сведения | Земельный участок образован из земель, государственная собственность на которые не разграничена. Орган, уполномоченный в соответствии с Федеральным законом от 25 октября 2001 г. №137-ФЗ «О введении в действие Земельного кодекса Российской Федерации» на распоряжение таким земельным участком: Департамент архитектуры и градостроительства Администрации города Омска. |

4. Сведения о земельных участках, посредством которых обеспечивается доступ (проход или проезд от земельных участков общего пользования) к образуемым земельным участкам

| № п/п | Кадастровый номер или обозначение земельного участка, для которого обеспечивается доступ | Кадастровый номер или обозначение земельного участка, посредством которого обеспечивается доступ |
|-------|--|--|
| 1 | 2 | 3 |
| 1 | 2 | 3 |

1. Сведения о характерных точках границ образуемых земельных участков

Обозначение земельного участка :ЗУ5

Зона № 2

| Обозначение характерных точек границ | Координаты, м | | Метод определения координат | Средняя квадратическая погрешность определения координат характерной точки (Mt), м | Формулы, примененные для расчета средней квадратической погрешности определения координат характерной точки (Mt), м |
|--------------------------------------|---------------|--------------|---|--|---|
| | X | Y | | | |
| 1 | 2 | 3 | 4 | 5 | 6 |
| н23У | 473 159,57 | 2 168 254,68 | Метод спутниковых геодезических измерений (определений) | 0,10 | Mt = 0,10 |
| 24 | 473 161,48 | 2 168 264,40 | Аналитический метод | | |
| 25 | 472 869,61 | 2 168 321,60 | | | |
| 26 | 472 867,71 | 2 168 311,90 | | | |
| н27У | 473 081,72 | 2 168 269,91 | | | |
| н28У | 473 095,39 | 2 168 267,24 | Метод спутниковых геодезических измерений (определений) | | |
| 29 | 473 096,81 | 2 168 269,12 | Аналитический метод | | |
| 30 | 473 114,95 | 2 168 272,21 | | | |
| 31 | 473 151,13 | 2 168 256,27 | | | |
| н32У | 473 152,52 | 2 168 256,06 | | | |
| н23У | 473 159,57 | 2 168 254,68 | Метод спутниковых геодезических измерений (определений) | | |

2. Сведения о частях границ образуемых земельных участков

Обозначение земельного участка :ЗУ5

| Обозначение части границ | | Горизонтальное проложение (S), м | Описание прохождения части границ | Отметка о наличии земельного спора о местоположении границ земельного участка |
|--------------------------|-------|----------------------------------|-----------------------------------|---|
| от т. | до т. | | | |
| 1 | 2 | 3 | 4 | 5 |
| н23У | 24 | 9,91 | — | — |
| 24 | 25 | 297,42 | | |
| 25 | 26 | 9,88 | | |
| 26 | н27У | 218,09 | | |
| н27У | н28У | 13,93 | | |
| н28У | 29 | 2,36 | | |
| 29 | 30 | 18,40 | | |

| | | | | |
|------|------|-------|---|---|
| 1 | 2 | 3 | 4 | 5 |
| 30 | 31 | 39,54 | — | — |
| 31 | н32У | 1,41 | | |
| н32У | н23У | 7,18 | | |

3. Общие сведения об образуемых земельных участках

Обозначение земельного участка :ЗУ5

| № п/п | Наименование характеристики земельного участка | Значение характеристики |
|-------|--|--|
| 1 | 2 | 3 |
| 1 | Адрес земельного участка | 644000, Российская Федерация, Омская область, Омск г, Ленинский АО тер |
| 2 | Категория земель | Земли населенных пунктов |
| 3 | Вид разрешенного использования | 55:36-7.3800; 55:36-7.2311 Земельные участки (территории) общего пользования (код 12.0). Земельный участок общего пользования |
| 4 | Площадь земельного участка ± величина погрешности определения площади ($P \pm \Delta P$), м ² | 2689 ± 18 |
| 5 | Формула, примененная для расчета предельной допустимой погрешности определения площади земельного участка (ΔP), м ² | $3,5 * 0,10 * \sqrt{(2 * 689,00)} = 18$ |
| 6 | Предельный минимальный и максимальный размеры земельного участка ($P_{\text{мин}}$ и $P_{\text{макс}}$), м ² | $P_{\text{мин}} = \text{—}$ $P_{\text{макс}} = \text{—}$ |
| 7 | Кадастровый или иной номер (обозначение) здания, сооружения, объекта незавершенного строительства, расположенного на земельном участке | — |
| 8 | Кадастровые номера исходных земельных участков | — |
| | Иное | — |
| 9 | Иные сведения | Земельный участок образован из земель, государственная собственность на которые не разграничена. Орган, уполномоченный в соответствии с Федеральным законом от 25 октября 2001 г. №137-ФЗ «О введении в действие Земельного кодекса Российской Федерации» на распоряжение таким земельным участком: Департамент архитектуры и градостроительства Администрации города Омска. |

4. Сведения о земельных участках, посредством которых обеспечивается доступ (проход или проезд от земельных участков общего пользования) к образуемым земельным участкам

| № п/п | Кадастровый номер или обозначение земельного участка, для которого обеспечивается доступ | Кадастровый номер или обозначение земельного участка, посредством которого обеспечивается доступ |
|-------|--|--|
| 1 | 2 | 3 |
| 1 | 2 | 3 |

1. Сведения о характерных точках границ образуемых земельных участков

Обозначение земельного участка :ЗУ6

Зона № 2

| Обозначение характерных точек границ | Координаты, м | | Метод определения координат | Средняя квадратическая погрешность определения координат характерной точки (Mt), м | Формулы, примененные для расчета средней квадратической погрешности определения координат характерной точки (Mt), м |
|--------------------------------------|---------------|---|-----------------------------|--|---|
| | X | Y | | | |
| 1 | 2 | 3 | 4 | 5 | 6 |

:ЗУ6(1)

| | | | | | |
|------|------------|--------------|---|------|-----------|
| н33У | 473 188,10 | 2 169 343,89 | Метод спутниковых геодезических измерений (определений) | 0,10 | Mt = 0,10 |
| 34 | 473 238,83 | 2 169 352,17 | Аналитический метод | | |
| 35 | 473 350,38 | 2 169 370,39 | | | |
| н36У | 473 343,50 | 2 169 385,08 | | | |
| н37У | 473 237,17 | 2 169 367,42 | Метод спутниковых геодезических измерений (определений) | | |
| н38У | 473 179,23 | 2 169 357,80 | | | |
| н39У | 473 185,95 | 2 169 351,69 | | | |
| н33У | 473 188,10 | 2 169 343,89 | | | |

:ЗУ6(2)

| | | | | | |
|------|------------|--------------|---|------|-----------|
| 40 | 473 121,76 | 2 169 333,06 | Аналитический метод | 0,10 | Mt = 0,10 |
| н41У | 473 160,35 | 2 169 339,36 | Метод спутниковых геодезических измерений (определений) | | |
| н42У | 473 160,71 | 2 169 342,60 | | | |
| н43У | 473 165,75 | 2 169 352,47 | | | |
| н44У | 473 170,17 | 2 169 356,29 | | | |
| н45У | 473 119,06 | 2 169 347,81 | | | |
| н46У | 473 098,47 | 2 169 344,38 | | | |
| н47У | 473 075,43 | 2 169 328,88 | | | |
| 48 | 473 073,76 | 2 169 325,42 | Аналитический метод | | |
| 49 | 473 073,23 | 2 169 320,03 | | | |
| 50 | 473 080,70 | 2 169 305,45 | | | |
| 40 | 473 121,76 | 2 169 333,06 | | | |

:ЗУ6(3)

| 1 | 2 | 3 | 4 | 5 | 6 |
|------|------------|--------------|---|------|-----------|
| н51У | 473 015,44 | 2 169 274,21 | Метод спутниковых геодезических измерений (определений) | 0,10 | Mt = 0,10 |
| н52У | 473 026,08 | 2 169 279,61 | | | |
| н53У | 473 030,50 | 2 169 285,29 | | | |
| 54 | 473 029,93 | 2 169 292,90 | Аналитический метод | | |
| 55 | 473 029,83 | 2 169 293,99 | | | |
| н56У | 473 026,79 | 2 169 296,15 | Метод спутниковых геодезических измерений (определений) | | |
| н57У | 473 019,00 | 2 169 290,93 | | | |
| н58У | 473 018,85 | 2 169 290,82 | | | |
| н51У | 473 015,44 | 2 169 274,21 | | | |

| | | | | | |
|---------|------------|--------------|---|------|-----------|
| :ЗУ6(4) | | | | | |
| н59У | 473 025,03 | 2 169 244,70 | Метод спутниковых геодезических измерений (определений) | 0,10 | Mt = 0,10 |
| н60У | 473 022,13 | 2 169 242,44 | | | |
| н61У | 473 009,93 | 2 169 240,76 | | | |
| н62У | 473 008,63 | 2 169 240,99 | Аналитический метод | | |
| 63 | 473 007,04 | 2 169 233,29 | | | |
| 64 | 473 024,77 | 2 169 243,37 | | | |
| н59У | 473 025,03 | 2 169 244,70 | Метод спутниковых геодезических измерений (определений) | | |

2. Сведения о частях границ образуемых земельных участков

Обозначение земельного участка :ЗУ6

| Обозначение части границ | | Горизонтальное проложение (S), м | Описание прохождения части границ | Отметка о наличии земельного спора о местоположении границ земельного участка |
|--------------------------|-------|----------------------------------|-----------------------------------|---|
| от т. | до т. | | | |
| 1 | 2 | 3 | 4 | 5 |

| | | | | |
|---------|------|--------|---|---|
| :ЗУ6(1) | | | | |
| н33У | 34 | 51,40 | — | — |
| 34 | 35 | 113,03 | | |
| 35 | н36У | 16,22 | | |
| н36У | н37У | 107,79 | | |
| н37У | н38У | 58,73 | | |
| н38У | н39У | 9,08 | | |
| н39У | н33У | 8,09 | | |

| | | | | |
|---------|------|-------|---|---|
| :ЗУ6(2) | | | | |
| 40 | н41У | 39,10 | — | — |
| н41У | н42У | 3,26 | | |

| 1 | 2 | 3 | 4 | 5 |
|------|------|-------|---|---|
| н42У | н43У | 11,08 | — | — |
| н43У | н44У | 5,84 | | |
| н44У | н45У | 51,81 | | |
| н45У | н46У | 20,87 | | |
| н46У | н47У | 27,77 | | |
| н47У | 48 | 3,84 | | |
| 48 | 49 | 5,42 | | |
| 49 | 50 | 16,38 | | |
| 50 | 40 | 49,48 | | |

| :ЗУ6(3) | | | | |
|---------|------|-------|---|---|
| н51У | н52У | 11,93 | — | — |
| н52У | н53У | 7,20 | | |
| н53У | 54 | 7,63 | | |
| 54 | 55 | 1,09 | | |
| 55 | н56У | 3,73 | | |
| н56У | н57У | 9,38 | | |
| н57У | н58У | 0,19 | | |
| н58У | н51У | 16,96 | | |

| :ЗУ6(4) | | | | |
|---------|------|-------|---|---|
| н59У | н60У | 3,68 | — | — |
| н60У | н61У | 12,32 | | |
| н61У | н62У | 1,32 | | |
| н62У | 63 | 7,86 | | |
| 63 | 64 | 20,40 | | |
| 64 | н59У | 1,36 | | |

3. Общие сведения об образуемых земельных участках

Обозначение земельного участка :ЗУ6

| № п/п | Наименование характеристики земельного участка | Значение характеристики |
|-------|--|--|
| 1 | 2 | 3 |
| 1 | Адрес земельного участка | 644000, Российская Федерация, Омская область, Омск г, Ленинский АО тер |
| 2 | Категория земель | Земли населенных пунктов |
| 3 | Вид разрешенного использования | 55:36-7.4933; 55:36-7.2768 Земельные участки (территории) общего пользования (код 12.0). Земельный участок общего пользования |

| 1 | 2 | 3 |
|---|--|--|
| 4 | Площадь земельного участка ± величина погрешности определения площади (P ± ΔP), м² | 4505 ± 40, (:ЗУ6(1)) 2527.12 ± 17.59, (:ЗУ6(2)) 1732.9 ± 14.57, (:ЗУ6(3)) 190.07 ± 4.83, (:ЗУ6(4)) 55.02 ± 2.6 |
| 5 | Формула, примененная для расчета предельной допустимой погрешности определения площади земельного участка (ΔP), м² | $17,59 + 14,57 + 4,83 + 2,60 = 40$, (:ЗУ6(1)) $3,5 * 0,10 * \sqrt{(2 * 2527,12)} = 18 = 17,59$, (:ЗУ6(2)) $3,5 * 0,10 * \sqrt{(1 * 1732,90)} = 15 = 14,57$, (:ЗУ6(3)) $3,5 * 0,10 * \sqrt{(190,07)} = 5 = 4,83$, (:ЗУ6(4)) $3,5 * 0,10 * \sqrt{(55,02)} = 3 = 2,6$ |
| 6 | Предельный минимальный и максимальный размеры земельного участка (Pмин) и (Pмакс), м² | Pмин = — Pмакс = — |
| 7 | Кадастровый или иной номер (обозначение) здания, сооружения, объекта незавершенного строительства, расположенного на земельном участке | — |
| 8 | Кадастровые номера исходных земельных участков | — |
| | Иное | — |
| 9 | Иные сведения | Земельный участок образован из земель, государственная собственность на которые не разграничена. Орган, уполномоченный в соответствии с Федеральным законом от 25 октября 2001 г. №137-ФЗ «О введении в действие Земельного кодекса Российской Федерации» на распоряжение таким земельным участком: Департамент архитектуры и градостроительства Администрации города Омска. |

4. Сведения о земельных участках, посредством которых обеспечивается доступ (проход или проезд от земельных участков общего пользования) к образуемым земельным участкам

| № п/п | Кадастровый номер или обозначение земельного участка, для которого обеспечивается доступ | Кадастровый номер или обозначение земельного участка, посредством которого обеспечивается доступ |
|-------|--|--|
| 1 | 2 | 3 |
| | | |

1. Сведения о характерных точках границ образуемых земельных участков

Обозначение земельного участка :ЗУ7

Зона № 2

| Обозначение характерных точек границ | Координаты, м | | Метод определения координат | Средняя квадратическая погрешность определения координат характерной точки (Mt), м | Формулы, примененные для расчета средней квадратической погрешности определения координат характерной точки (Mt), м |
|--------------------------------------|---------------|--------------|-----------------------------|--|---|
| | X | Y | | | |
| 1 | 2 | 3 | 4 | 5 | 6 |
| 65 | 472 806,47 | 2 168 129,39 | Аналитический метод | 0,10 | Mt = 0,10 |
| 66 | 472 712,49 | 2 168 147,73 | | | |

| 1 | 2 | 3 | 4 | 5 | 6 |
|------|------------|--------------|---|------|-----------|
| 67 | 472 710,71 | 2 168 138,91 | Аналитический метод | 0,10 | Mt = 0,10 |
| 68 | 472 667,29 | 2 168 147,37 | | | |
| н69У | 472 659,85 | 2 168 109,35 | Метод спутниковых геодезических измерений (определений) | | |
| 70 | 472 728,48 | 2 168 095,87 | Аналитический метод | | |
| 71 | 472 721,54 | 2 168 116,96 | | | |
| 72 | 472 738,49 | 2 168 127,79 | | | |
| 73 | 472 758,46 | 2 168 121,50 | | | |
| 74 | 472 792,29 | 2 168 077,08 | | | |
| 75 | 472 793,18 | 2 168 062,50 | | | |
| н76У | 472 769,76 | 2 168 071,95 | | | |
| н77У | 472 759,16 | 2 168 018,04 | Метод спутниковых геодезических измерений (определений) | | |
| н78У | 472 783,79 | 2 168 013,71 | Аналитический метод | | |
| 65 | 472 806,47 | 2 168 129,39 | | | |

2. Сведения о частях границ образуемых земельных участков

Обозначение земельного участка :ЗУ7

| Обозначение части границ | | Горизонтальное проложение (S), м | Описание прохождения части границ | Отметка о наличии земельного спора о местоположении границ земельного участка |
|--------------------------|-------|----------------------------------|-----------------------------------|---|
| от т. | до т. | | | |
| 1 | 2 | 3 | 4 | 5 |
| 65 | 66 | 95,75 | — | — |
| 66 | 67 | 9,00 | | |
| 67 | 68 | 44,24 | | |
| 68 | н69У | 38,74 | | |
| н69У | 70 | 69,94 | | |
| 70 | 71 | 22,20 | | |
| 71 | 72 | 20,11 | | |
| 72 | 73 | 20,94 | | |
| 73 | 74 | 55,84 | | |
| 74 | 75 | 14,61 | | |
| 75 | н76У | 25,25 | | |
| н76У | н77У | 54,94 | | |
| н77У | н78У | 25,01 | | |
| н78У | 65 | 117,88 | | |

3. Общие сведения об образуемых земельных участках

Обозначение земельного участка :ЗУ7

| № п/п | Наименование характеристики земельного участка | Значение характеристики |
|-------|--|--|
| 1 | 2 | 3 |
| 1 | Адрес земельного участка | 644000, Российская Федерация, Омская область, Омск г, Ленинский АО тер |
| 2 | Категория земель | Земли населенных пунктов |
| 3 | Вид разрешенного использования | 55:36-7.3339; 55:36-7.4238; 55:36-7.3623 Земельные участки (территории) общего пользования (код 12.0). Земельный участок общего пользования |
| 4 | Площадь земельного участка ± величина погрешности определения площади ($P \pm \Delta P$), м ² | 6197 ± 28 |
| 5 | Формула, примененная для расчета предельной допустимой погрешности определения площади земельного участка (ΔP), м ² | $3,5 * 0,10 * \sqrt{(6\ 197,00)} = 28$ |
| 6 | Предельный минимальный и максимальный размеры земельного участка ($R_{\text{мин}}$ и $R_{\text{макс}}$), м ² | $R_{\text{мин}} = \text{—}$ $R_{\text{макс}} = \text{—}$ |
| 7 | Кадастровый или иной номер (обозначение) здания, сооружения, объекта незавершенного строительства, расположенного на земельном участке | — |
| 8 | Кадастровые номера исходных земельных участков | — |
| | Иное | — |
| 9 | Иные сведения | Земельный участок образован из земель, государственная собственность на которые не разграничена. Орган, уполномоченный в соответствии с Федеральным законом от 25 октября 2001 г. №137-ФЗ «О введении в действие Земельного кодекса Российской Федерации» на распоряжение таким земельным участком: Департамент архитектуры и градостроительства Администрации города Омска. |

4. Сведения о земельных участках, посредством которых обеспечивается доступ (проход или проезд от земельных участков общего пользования) к образуемым земельным участкам

| № п/п | Кадастровый номер или обозначение земельного участка, для которого обеспечивается доступ | Кадастровый номер или обозначение земельного участка, посредством которого обеспечивается доступ |
|-------|--|--|
| 1 | 2 | 3 |
| 1 | 2 | 3 |

1. Сведения о характерных точках границ образуемых земельных участков

Обозначение земельного участка :ЗУ8

Зона № 2

| Обозначение характерных точек границ | Координаты, м | | Метод определения координат | Средняя квадратическая погрешность определения координат характерной точки (Mt), м | Формулы, примененные для расчета средней квадратической погрешности определения координат характерной точки (Mt), м |
|--------------------------------------|---------------|--------------|---|--|---|
| | X | Y | | | |
| 1 | 2 | 3 | 4 | 5 | 6 |
| 79 | 472 764,54 | 2 167 915,47 | Аналитический метод | 0,10 | Mt = 0,10 |
| н78У | 472 783,79 | 2 168 013,71 | Метод спутниковых геодезических измерений (определений) | | |
| н77У | 472 759,16 | 2 168 018,04 | | | |
| 80 | 472 745,95 | 2 167 950,86 | Аналитический метод | | |
| н81У | 472 637,94 | 2 167 997,74 | Метод спутниковых геодезических измерений (определений) | | |
| 82 | 472 633,02 | 2 167 972,72 | Аналитический метод | | |
| 79 | 472 764,54 | 2 167 915,47 | | | |

2. Сведения о частях границ образуемых земельных участков

Обозначение земельного участка :ЗУ8

| Обозначение части границ | | Горизонтальное проложение (S), м | Описание прохождения части границ | Отметка о наличии земельного спора о местоположении границ земельного участка |
|--------------------------|-------|----------------------------------|-----------------------------------|---|
| от т. | до т. | | | |
| 1 | 2 | 3 | 4 | 5 |
| 79 | н78У | 100,11 | — | — |
| н78У | н77У | 25,01 | | |
| н77У | 80 | 68,47 | | |
| 80 | н81У | 117,75 | | |
| н81У | 82 | 25,50 | | |
| 82 | 79 | 143,44 | | |

3. Общие сведения об образуемых земельных участках

Обозначение земельного участка :ЗУ8

| № п/п | Наименование характеристики земельного участка | Значение характеристики |
|-------|--|--|
| 1 | 2 | 3 |
| 1 | Адрес земельного участка | 644000, Российская Федерация, Омская область, Омск г, Ленинский АО тер |

| 1 | 2 | 3 |
|---|--|--|
| 2 | Категория земель | Земли населенных пунктов |
| 3 | Вид разрешенного использования | 55:36-7.4238; 55:36-7.3623 Земельные участки (территории) общего пользования (код 12.0). Земельный участок общего пользования |
| 4 | Площадь земельного участка ± величина погрешности определения площади ($P \pm \Delta P$), м ² | 5371 ± 26 |
| 5 | Формула, примененная для расчета предельной допустимой погрешности определения площади земельного участка (ΔP), м ² | $3,5 * 0,10 * \sqrt{(5\ 371,00)} = 26$ |
| 6 | Предельный минимальный и максимальный размеры земельного участка ($P_{мин}$ и $P_{макс}$), м ² | $P_{мин} = \text{—}$ $P_{макс} = \text{—}$ |
| 7 | Кадастровый или иной номер (обозначение) здания, сооружения, объекта незавершенного строительства, расположенного на земельном участке | — |
| 8 | Кадастровые номера исходных земельных участков | — |
| | Иное | — |
| 9 | Иные сведения | Земельный участок образован из земель, государственная собственность на которые не разграничена. Орган, уполномоченный в соответствии с Федеральным законом от 25 октября 2001 г. №137-ФЗ «О введении в действие Земельного кодекса Российской Федерации» на распоряжение таким земельным участком: Департамент архитектуры и градостроительства Администрации города Омска. |

4. Сведения о земельных участках, посредством которых обеспечивается доступ (проход или проезд от земельных участков общего пользования) к образуемым земельным участкам

| № п/п | Кадастровый номер или обозначение земельного участка, для которого обеспечивается доступ | Кадастровый номер или обозначение земельного участка, посредством которого обеспечивается доступ |
|-------|--|--|
| 1 | 2 | 3 |
| | | |

1. Сведения о характерных точках границ образуемых земельных участков

Обозначение земельного участка :ЗУ9

Зона № 2

| Обозначение характерных точек границ | Координаты, м | | Метод определения координат | Средняя квадратическая погрешность определения координат характерной точки (M_t), м | Формулы, примененные для расчета средней квадратической погрешности определения координат характерной точки (M_t), м |
|--------------------------------------|---------------|---|-----------------------------|---|--|
| | X | Y | | | |
| | | | | | |

| 1 | 2 | 3 | 4 | 5 | 6 |
|---------|------------|--------------|---------------------|------|-----------|
| :ЗУ9(1) | | | | | |
| 83 | 472 926,28 | 2 168 819,04 | Аналитический метод | 0,10 | Mt = 0,10 |
| 84 | 472 927,44 | 2 168 824,95 | | | |
| 85 | 472 888,20 | 2 168 832,64 | | | |
| 86 | 472 848,99 | 2 168 840,33 | | | |
| 87 | 472 847,92 | 2 168 834,41 | | | |
| 88 | 472 887,11 | 2 168 826,72 | | | |
| 83 | 472 926,28 | 2 168 819,04 | | | |

| | | | | | |
|---------|------------|--------------|---------------------|------|-----------|
| :ЗУ9(2) | | | | | |
| 89 | 472 828,08 | 2 168 838,78 | Аналитический метод | 0,10 | Mt = 0,10 |
| 90 | 472 829,22 | 2 168 844,68 | | | |
| 91 | 472 789,99 | 2 168 852,37 | | | |
| 92 | 472 750,77 | 2 168 860,06 | | | |
| 93 | 472 749,71 | 2 168 854,15 | | | |
| 94 | 472 788,89 | 2 168 846,46 | | | |
| 89 | 472 828,08 | 2 168 838,78 | | | |

| | | | | | |
|---------|------------|--------------|---------------------|------|-----------|
| :ЗУ9(3) | | | | | |
| 95 | 472 652,44 | 2 168 877,89 | Аналитический метод | 0,10 | Mt = 0,10 |
| 96 | 472 651,30 | 2 168 871,98 | | | |
| 97 | 472 690,62 | 2 168 864,19 | | | |
| 98 | 472 729,95 | 2 168 856,36 | | | |
| 99 | 472 731,09 | 2 168 862,27 | | | |
| 100 | 472 691,76 | 2 168 870,10 | | | |
| 95 | 472 652,44 | 2 168 877,89 | | | |

2. Сведения о частях границ образуемых земельных участков

| Обозначение земельного участка :ЗУ9 | | | | | |
|-------------------------------------|-------|----------------------------------|-----------------------------------|---|--|
| Обозначение части границ | | Горизонтальное проложение (S), м | Описание прохождения части границ | Отметка о наличии земельного спора о местоположении границ земельного участка | |
| от т. | до т. | | | | |
| 1 | 2 | 3 | 4 | 5 | |
| :ЗУ9(1) | | | | | |
| 83 | 84 | 6,02 | — | — | |
| 84 | 85 | 39,99 | | | |
| 85 | 86 | 39,96 | | | |

| 1 | 2 | 3 | 4 | 5 |
|---------|-----|-------|---|---|
| 86 | 87 | 6,02 | — | — |
| 87 | 88 | 39,94 | | |
| 88 | 83 | 39,92 | | |
| :ЗУ9(2) | | | | |
| 89 | 90 | 6,01 | — | — |
| 90 | 91 | 39,98 | | |
| 91 | 92 | 39,97 | | |
| 92 | 93 | 6,00 | | |
| 93 | 94 | 39,93 | | |
| 94 | 89 | 39,94 | | |
| :ЗУ9(3) | | | | |
| 95 | 96 | 6,02 | — | — |
| 96 | 97 | 40,08 | | |
| 97 | 98 | 40,10 | | |
| 98 | 99 | 6,02 | | |
| 99 | 100 | 40,10 | | |
| 100 | 95 | 40,08 | | |

3. Общие сведения об образуемых земельных участках

Обозначение земельного участка :ЗУ9 _____

| № п/п | Наименование характеристики земельного участка | Значение характеристики |
|-------|--|---|
| 1 | 2 | 3 |
| 1 | Адрес земельного участка | 644000, Российская Федерация, Омская область, Омск г, Ленинский АО тер |
| 2 | Категория земель | Земли населенных пунктов |
| 3 | Вид разрешенного использования | 55:36-7.5757 Земельные участки (территории) общего пользования (код 12.0), коммунальное обслуживание (код 3.1). Земельный участок общего пользования |
| 4 | Площадь земельного участка ± величина погрешности определения площади ($P \pm \Delta P$), м ² | 1444 ± 23, (:ЗУ9(1)) 480.91 ± 7.68, (:ЗУ9(2)) 480.12 ± 7.67, (:ЗУ9(3)) 482.63 ± 7.69 |
| 5 | Формула, примененная для расчета предельной допустимой погрешности определения площади земельного участка (ΔP), м ² | $7,67 + 7,68 + 7,69 = 23$, (:ЗУ9(1)) $3,5 * 0,10 * \sqrt{(480,91)} = 8 = 7,68$, (:ЗУ9(2)) $3,5 * 0,10 * \sqrt{(480,12)} = 8 = 7,67$, (:ЗУ9(3)) $3,5 * 0,10 * \sqrt{(482,63)} = 8 = 7,69$ |
| 6 | Предельный минимальный и максимальный размеры земельного участка (P_{\min} и P_{\max}), м ² | $P_{\min} = \text{—}$ $P_{\max} = \text{—}$ |

| 1 | 2 | 3 |
|---|--|--|
| 7 | Кадастровый или иной номер (обозначение) здания, сооружения, объекта незавершенного строительства, расположенного на земельном участке | — |
| 8 | Кадастровые номера исходных земельных участков | — |
| | Иное | — |
| 9 | Иные сведения | Земельный участок образован из земель, государственная собственность на которые не разграничена. Орган, уполномоченный в соответствии с Федеральным законом от 25 октября 2001 г. №137-ФЗ «О введении в действие Земельного кодекса Российской Федерации» на распоряжение таким земельным участком: Департамент архитектуры и градостроительства Администрации города Омска. |

4. Сведения о земельных участках, посредством которых обеспечивается доступ (проход или проезд от земельных участков общего пользования) к образуемым земельным участкам

| № п/п | Кадастровый номер или обозначение земельного участка, для которого обеспечивается доступ | Кадастровый номер или обозначение земельного участка, посредством которого обеспечивается доступ |
|-------|--|--|
| 1 | 2 | 3 |
| | | |

1. Сведения о характерных точках границ образуемых земельных участков

Обозначение земельного участка :ЗУ10

Зона № 2

| Обозначение характерных точек границ | Координаты, м | | Метод определения координат | Средняя квадратическая погрешность определения координат характерной точки (Mt), м | Формулы, примененные для расчета средней квадратической погрешности определения координат характерной точки (Mt), м |
|--------------------------------------|---------------|--------------|---|--|---|
| | X | Y | | | |
| 1 | 2 | 3 | 4 | 5 | 6 |
| 101 | 473 215,60 | 2 169 565,79 | Аналитический метод | 0,10 | Mt = 0,10 |
| н102У | 473 217,06 | 2 169 552,62 | Метод спутниковых геодезических измерений (определений) | | |
| 103 | 473 222,92 | 2 169 498,14 | Аналитический метод | | |
| 104 | 473 223,69 | 2 169 491,05 | Метод спутниковых геодезических измерений (определений) | | |
| 105 | 473 225,32 | 2 169 476,04 | Аналитический метод | | |
| н106У | 473 234,88 | 2 169 388,40 | Метод спутниковых геодезических измерений (определений) | | |
| н37У | 473 237,17 | 2 169 367,42 | | | |
| н36У | 473 343,50 | 2 169 385,08 | | | |

| 1 | 2 | 3 | 4 | 5 | 6 |
|-------|------------|--------------|---|------|-----------|
| н107У | 473 258,50 | 2 169 582,75 | Метод спутниковых геодезических измерений (определений) | 0,10 | Mt = 0,10 |
| н108У | 473 215,25 | 2 169 569,05 | | | |
| 101 | 473 215,60 | 2 169 565,79 | Аналитический метод | | |

2. Сведения о частях границ образуемых земельных участков

Обозначение земельного участка :ЗУ10

| Обозначение части границ | | Горизонтальное проложение (S), м | Описание прохождения части границ | Отметка о наличии земельного спора о местоположении границ земельного участка |
|--------------------------|-------|----------------------------------|-----------------------------------|---|
| от т. | до т. | | | |
| 1 | 2 | 3 | 4 | 5 |
| 101 | н102У | 13,25 | — | — |
| н102У | 103 | 54,79 | | |
| 103 | 104 | 7,13 | | |
| 104 | 105 | 15,10 | | |
| 105 | н106У | 88,16 | | |
| н106У | н37У | 21,10 | | |
| н37У | н36У | 107,79 | | |
| н36У | н107У | 215,17 | | |
| н107У | н108У | 45,37 | | |
| н108У | 101 | 3,28 | | |

3. Общие сведения об образуемых земельных участках

Обозначение земельного участка :ЗУ10

| № п/п | Наименование характеристики земельного участка | Значение характеристики |
|-------|--|---|
| 1 | 2 | 3 |
| 1 | Адрес земельного участка | 644000, Российская Федерация, Омская область, Омск г, Ленинский АО тер |
| 2 | Категория земель | Земли населенных пунктов |
| 3 | Вид разрешенного использования | 55:36-7.4933;55:36-7.2768 Земельные участки (территории) общего пользования (код 12.0). Земельный участок общего пользования |
| 4 | Площадь земельного участка ± величина погрешности определения площади (P ± ΔP), м² | 15774 ± 44 |
| 5 | Формула, примененная для расчета предельной допустимой погрешности определения площади земельного участка (ΔP), м² | $3,5*0,10*\sqrt{(15\ 774,00)} = 44$ |
| 6 | Предельный минимальный и максимальный размеры земельного участка (Pмин) и (Pмакс), м² | Pмин = — Pмакс = — |

| 1 | 2 | 3 |
|---|--|--|
| 7 | Кадастровый или иной номер (обозначение) здания, сооружения, объекта незавершенного строительства, расположенного на земельном участке | — |
| 8 | Кадастровые номера исходных земельных участков | — |
| | Иное | — |
| 9 | Иные сведения | Земельный участок образован из земель, государственная собственность на которые не разграничена. Орган, уполномоченный в соответствии с Федеральным законом от 25 октября 2001 г. №137-ФЗ «О введении в действие Земельного кодекса Российской Федерации» на распоряжение таким земельным участком: Департамент архитектуры и градостроительства Администрации города Омска. |

4. Сведения о земельных участках, посредством которых обеспечивается доступ (проход или проезд от земельных участков общего пользования) к образуемым земельным участкам

| № п/п | Кадастровый номер или обозначение земельного участка, для которого обеспечивается доступ | Кадастровый номер или обозначение земельного участка, посредством которого обеспечивается доступ |
|-------|--|--|
| 1 | 2 | 3 |
| | | |

1. Сведения о характерных точках границ образуемых земельных участков

Обозначение земельного участка :ЗУ11

Зона № 2

| Обозначение характерных точек границ | Координаты, м | | Метод определения координат | Средняя квадратическая погрешность определения координат характерной точки (Mt), м | Формулы, примененные для расчета средней квадратической погрешности определения координат характерной точки (Mt), м |
|--------------------------------------|---------------|--------------|---|--|---|
| | X | Y | | | |
| 1 | 2 | 3 | 4 | 5 | 6 |
| :ЗУ11(1) | | | | | |
| н106У | 473 234,88 | 2 169 388,40 | Метод спутниковых геодезических измерений (определений) | 0,10 | Mt = 0,10 |
| н124У | 473 215,13 | 2 169 384,98 | | | |
| н123У | 473 180,88 | 2 169 385,73 | | | |
| н122У | 473 162,87 | 2 169 389,18 | | | |
| н121У | 473 154,33 | 2 169 393,30 | | | |
| н120У | 473 148,27 | 2 169 397,99 | | | |
| н119У | 473 141,35 | 2 169 405,31 | | | |

| 1 | 2 | 3 | 4 | 5 | 6 | |
|--------------|------------|--------------|---|------|-----------|---|
| н118У | 473 140,88 | 2 169 409,40 | Аналитический метод | 0,10 | Mt = 0,10 | |
| н117У | 473 141,88 | 2 169 414,30 | | | | Метод спутниковых геодезических измерений (определений) |
| 116 | 473 149,69 | 2 169 440,53 | | | | |
| 115 | 473 152,07 | 2 169 436,42 | | | | |
| 114 | 473 156,66 | 2 169 434,21 | | | | |
| 113 | 473 168,28 | 2 169 439,07 | | | | |
| 112 | 473 182,10 | 2 169 442,90 | | | | |
| 111 | 473 194,71 | 2 169 447,65 | | | | |
| 110 | 473 207,95 | 2 169 457,20 | | | | |
| 109 | 473 222,80 | 2 169 470,25 | | | | |
| 105 | 473 225,32 | 2 169 476,04 | | | | |
| н106У | 473 234,88 | 2 169 388,40 | | | | Метод спутниковых геодезических измерений (определений) |
| Вырез 1 из 1 | | | | | | |
| 125 | 473 155,84 | 2 169 401,90 | Аналитический метод | 0,10 | Mt = 0,10 | |
| 126 | 473 176,91 | 2 169 394,33 | | | | |
| 127 | 473 188,00 | 2 169 388,39 | | | | |
| 128 | 473 208,38 | 2 169 386,71 | | | | |
| 129 | 473 217,39 | 2 169 389,68 | | | | |
| 130 | 473 222,42 | 2 169 396,05 | | | | |
| 131 | 473 221,45 | 2 169 408,46 | | | | |
| 132 | 473 215,02 | 2 169 421,88 | | | | |
| 133 | 473 205,12 | 2 169 422,42 | | | | |
| 134 | 473 195,61 | 2 169 420,56 | | | | |
| 135 | 473 184,73 | 2 169 426,49 | | | | |
| 136 | 473 172,74 | 2 169 426,65 | | | | |
| 137 | 473 158,82 | 2 169 423,00 | | | | |
| 138 | 473 156,68 | 2 169 412,60 | | | | |
| 125 | 473 155,84 | 2 169 401,90 | | | | |
| :ЗУ11(2) | | | | | | |
| 103 | 473 222,92 | 2 169 498,14 | Аналитический метод | 0,10 | Mt = 0,10 | |
| н102У | 473 217,06 | 2 169 552,62 | Метод спутниковых геодезических измерений (определений) | | | |
| 139 | 473 209,38 | 2 169 542,60 | Аналитический метод | | | |
| 140 | 473 190,94 | 2 169 532,97 | | | | |
| 141 | 473 166,20 | 2 169 522,07 | | | | |

| 1 | 2 | 3 | 4 | 5 | 6 |
|-------|------------|--------------|---|------|-----------|
| 142 | 473 158,09 | 2 169 520,20 | Аналитический метод | 0,10 | Mt = 0,10 |
| 143 | 473 148,71 | 2 169 524,64 | | | |
| 144 | 473 148,04 | 2 169 533,43 | | | |
| 145 | 473 156,57 | 2 169 541,10 | | | |
| 146 | 473 166,80 | 2 169 551,16 | | | |
| н147У | 473 178,17 | 2 169 557,31 | Метод спутниковых геодезических измерений (определений) | | |
| н148У | 473 153,51 | 2 169 549,49 | | | |
| н149У | 473 140,47 | 2 169 532,51 | | | |
| н150У | 473 121,67 | 2 169 520,80 | | | |
| н151У | 473 112,54 | 2 169 513,82 | | | |
| н152У | 473 110,59 | 2 169 497,72 | | | |
| 153 | 473 112,61 | 2 169 499,18 | Аналитический метод | | |
| 154 | 473 120,64 | 2 169 505,65 | | | |
| 155 | 473 133,88 | 2 169 515,70 | | | |
| 156 | 473 144,78 | 2 169 518,24 | | | |
| 157 | 473 154,67 | 2 169 514,42 | | | |
| 158 | 473 157,14 | 2 169 506,91 | | | |
| 159 | 473 153,91 | 2 169 497,51 | | | |
| 160 | 473 144,68 | 2 169 489,85 | | | |
| 161 | 473 120,02 | 2 169 474,84 | | | |
| 162 | 473 122,99 | 2 169 466,73 | | | |
| 163 | 473 120,77 | 2 169 462,64 | | | |
| 164 | 473 113,88 | 2 169 464,26 | Метод спутниковых геодезических измерений (определений) | | |
| 165 | 473 109,60 | 2 169 468,89 | | | |
| н166У | 473 107,13 | 2 169 469,11 | | | |
| н167У | 473 105,72 | 2 169 457,47 | | | |
| н168У | 473 150,94 | 2 169 465,31 | | | |
| н169У | 473 152,98 | 2 169 453,10 | Аналитический метод | | |
| 170 | 473 151,21 | 2 169 446,32 | | | |
| 171 | 473 153,52 | 2 169 449,82 | | | |
| 172 | 473 159,84 | 2 169 454,70 | | | |
| 173 | 473 166,15 | 2 169 460,57 | | | |
| 174 | 473 170,70 | 2 169 468,75 | | | |
| 175 | 473 176,91 | 2 169 473,52 | | | |

| 1 | 2 | 3 | 4 | 5 | 6 |
|-----|------------|--------------|---------------------|------|-----------|
| 176 | 473 188,96 | 2 169 483,59 | Аналитический метод | 0,10 | Mt = 0,10 |
| 177 | 473 198,07 | 2 169 489,55 | | | |
| 178 | 473 210,21 | 2 169 497,90 | | | |
| 103 | 473 222,92 | 2 169 498,14 | | | |

2. Сведения о частях границ образуемых земельных участков

Обозначение земельного участка :ЗУ11

| Обозначение части границ | | Горизонтальное проложение (S), м | Описание прохождения части границ | Отметка о наличии земельного спора о местоположении границ земельного участка |
|--------------------------|-------|----------------------------------|-----------------------------------|---|
| от т. | до т. | | | |
| 1 | 2 | 3 | 4 | 5 |

| | | | | |
|----------|-------|-------|---|---|
| :ЗУ11(1) | | | | |
| н106У | 105 | 88,16 | — | — |
| 105 | 109 | 6,31 | | |
| 109 | 110 | 19,77 | | |
| 110 | 111 | 16,32 | | |
| 111 | 112 | 13,47 | | |
| 112 | 113 | 14,34 | | |
| 113 | 114 | 12,60 | | |
| 114 | 115 | 5,09 | | |
| 115 | 116 | 4,75 | | |
| 116 | н117У | 27,37 | | |
| н117У | н118У | 5,00 | | |
| н118У | н119У | 4,12 | | |
| н119У | н120У | 10,07 | | |
| н120У | н121У | 7,66 | | |
| н121У | н122У | 9,48 | | |
| н122У | н123У | 18,34 | | |
| н123У | н124У | 34,26 | | |
| н124У | н106У | 20,04 | | |

Вырез 1 из 1

| | | | | |
|-----|-----|-------|---|---|
| 125 | 126 | 22,39 | — | — |
| 126 | 127 | 12,58 | | |
| 127 | 128 | 20,45 | | |
| 128 | 129 | 9,49 | | |

| 1 | 2 | 3 | 4 | 5 |
|----------|-------|-------|---|---|
| 129 | 130 | 8,12 | — | — |
| 130 | 131 | 12,45 | | |
| 131 | 132 | 14,88 | | |
| 132 | 133 | 9,91 | | |
| 133 | 134 | 9,69 | | |
| 134 | 135 | 12,39 | | |
| 135 | 136 | 11,99 | | |
| 136 | 137 | 14,39 | | |
| 137 | 138 | 10,62 | | |
| 138 | 125 | 10,73 | | |
| :3У11(2) | | | | |
| 103 | н102У | 54,79 | — | — |
| н102У | 139 | 12,62 | | |
| 139 | 140 | 20,80 | | |
| 140 | 141 | 27,03 | | |
| 141 | 142 | 8,32 | | |
| 142 | 143 | 10,38 | | |
| 143 | 144 | 8,82 | | |
| 144 | 145 | 11,47 | | |
| 145 | 146 | 14,35 | | |
| 146 | н147У | 12,93 | | |
| н147У | н148У | 25,87 | | |
| н148У | н149У | 21,41 | | |
| н149У | н150У | 22,15 | | |
| н150У | н151У | 11,49 | | |
| н151У | н152У | 16,22 | | |
| н152У | 153 | 2,49 | | |
| 153 | 154 | 10,31 | | |
| 154 | 155 | 16,62 | | |
| 155 | 156 | 11,19 | | |
| 156 | 157 | 10,60 | | |
| 157 | 158 | 7,91 | | |
| 158 | 159 | 9,94 | | |
| 159 | 160 | 11,99 | | |

| 1 | 2 | 3 | 4 | 5 |
|-------|-------|-------|---|---|
| 160 | 161 | 28,87 | | |
| 161 | 162 | 8,64 | | |
| 162 | 163 | 4,65 | | |
| 163 | 164 | 7,08 | | |
| 164 | 165 | 6,31 | | |
| 165 | н166У | 2,48 | | |
| н166У | н167У | 11,73 | | |
| н167У | н168У | 45,89 | | |
| н168У | н169У | 12,38 | | |
| н169У | 170 | 7,01 | — | — |
| 170 | 171 | 4,19 | | |
| 171 | 172 | 7,98 | | |
| 172 | 173 | 8,62 | | |
| 173 | 174 | 9,36 | | |
| 174 | 175 | 7,83 | | |
| 175 | 176 | 15,70 | | |
| 176 | 177 | 10,89 | | |
| 177 | 178 | 14,73 | | |
| 178 | 103 | 12,71 | | |

3. Общие сведения об образуемых земельных участках

Обозначение земельного участка :ЗУ11

| № п/п | Наименование характеристики земельного участка | Значение характеристики |
|-------|--|---|
| 1 | 2 | 3 |
| 1 | Адрес земельного участка | 644000, Российская Федерация, Омская область, Омск г, Ленинский АО тер |
| 2 | Категория земель | Земли населенных пунктов |
| 3 | Вид разрешенного использования | 55:36-7.2768 Охрана природных территорий (код 9.1) |
| 4 | Площадь земельного участка ± величина погрешности определения площади (P ± ΔP), м² | 8361 ± 45, (:ЗУ11(1)) 3233.03 ± 19.9, (:ЗУ11(2)) 5128.05 ± 25.06 |
| 5 | Формула, примененная для расчета предельной допустимой погрешности определения площади земельного участка (ΔP), м² | 19,90 + 25,06 = 45, (:ЗУ11(1)) 3,5*0,10*√(3 233,03) = 20 = 19.9, (:ЗУ11(2)) 3,5*0,10*√(5 128,05) = 25 = 25.06 |
| 6 | Предельный минимальный и максимальный размеры земельного участка (Pмин) и (Pмакс), м² | Pмин = — Pмакс = — |

| 1 | 2 | 3 |
|---|--|--|
| 7 | Кадастровый или иной номер (обозначение) здания, сооружения, объекта незавершенного строительства, расположенного на земельном участке | — |
| 8 | Кадастровые номера исходных земельных участков | — |
| | Иное | — |
| 9 | Иные сведения | Земельный участок образован из земель, государственная собственность на которые не разграничена. Орган, уполномоченный в соответствии с Федеральным законом от 25 октября 2001 г. №137-ФЗ «О введении в действие Земельного кодекса Российской Федерации» на распоряжение таким земельным участком: Департамент архитектуры и градостроительства Администрации города Омска. |

4. Сведения о земельных участках, посредством которых обеспечивается доступ (проход или проезд от земельных участков общего пользования) к образуемым земельным участкам

| № п/п | Кадастровый номер или обозначение земельного участка, для которого обеспечивается доступ | Кадастровый номер или обозначение земельного участка, посредством которого обеспечивается доступ |
|-------|--|--|
| 1 | 2 | 3 |
| | | |

1. Сведения о характерных точках границ образуемых земельных участков

Обозначение земельного участка :ЗУ12

Зона № 2

| Обозначение характерных точек границ | Координаты, м | | Метод определения координат | Средняя квадратическая погрешность определения координат характерной точки (Mt), м | Формулы, примененные для расчета средней квадратической погрешности определения координат характерной точки (Mt), м |
|--------------------------------------|---------------|--------------|---|--|---|
| | X | Y | | | |
| 1 | 2 | 3 | 4 | 5 | 6 |
| 179 | 472 867,76 | 2 169 223,06 | Аналитический метод | 0,10 | Mt = 0,10 |
| 180 | 472 889,11 | 2 169 226,75 | | | |
| 181 | 472 889,59 | 2 169 226,62 | | | |
| 182 | 472 968,09 | 2 169 240,46 | | | |
| 183 | 472 997,57 | 2 169 245,54 | | | |
| 63 | 473 007,04 | 2 169 233,29 | | | |
| н62У | 473 008,63 | 2 169 240,99 | | | |
| н184У | 473 002,44 | 2 169 242,11 | Метод спутниковых геодезических измерений (определений) | | |

| 1 | 2 | 3 | 4 | 5 | 6 |
|-------|------------|--------------|---|------|-----------|
| н185У | 472 999,56 | 2 169 246,31 | Метод спутниковых геодезических измерений (определений) | 0,10 | Mt = 0,10 |
| н186У | 472 998,10 | 2 169 255,73 | | | |
| н187У | 473 003,33 | 2 169 265,40 | | | |
| н188У | 473 014,55 | 2 169 273,75 | | | |
| н51У | 473 015,44 | 2 169 274,21 | | | |
| н58У | 473 018,85 | 2 169 290,82 | | | |
| н57У | 473 019,00 | 2 169 290,93 | | | |
| н189У | 472 992,73 | 2 169 286,62 | | | |
| н190У | 472 823,11 | 2 169 233,03 | | | |
| 191 | 472 767,94 | 2 169 233,23 | | | |
| н192У | 472 771,52 | 2 169 206,43 | Метод спутниковых геодезических измерений (определений) | | |
| н193У | 472 825,74 | 2 169 215,77 | | | |
| 179 | 472 867,76 | 2 169 223,06 | Аналитический метод | | |

2. Сведения о частях границ образуемых земельных участков

Обозначение земельного участка :ЗУ12

| Обозначение части границ | | Горизонтальное проложение (S), м | Описание прохождения части границ | Отметка о наличии земельного спора о местоположении границ земельного участка |
|--------------------------|-------|----------------------------------|-----------------------------------|---|
| от т. | до т. | | | |
| 1 | 2 | 3 | 4 | 5 |
| 179 | 180 | 21,67 | — | — |
| 180 | 181 | 0,50 | | |
| 181 | 182 | 79,71 | | |
| 182 | 183 | 29,91 | | |
| 183 | 63 | 15,48 | | |
| 63 | н62У | 7,86 | | |
| н62У | н184У | 6,29 | | |
| н184У | н185У | 5,09 | | |
| н185У | н186У | 9,53 | | |
| н186У | н187У | 10,99 | | |
| н187У | н188У | 13,99 | | |
| н188У | н51У | 1,00 | | |
| н51У | н58У | 16,96 | | |
| н58У | н57У | 0,19 | | |
| н57У | н189У | 26,62 | | |

| 1 | 2 | 3 | 4 | 5 |
|-------|-------|--------|---|---|
| н189У | н190У | 177,88 | — | — |
| н190У | 191 | 55,17 | | |
| 191 | н192У | 27,04 | | |
| н192У | н193У | 55,02 | | |
| н193У | 179 | 42,65 | | |

3. Общие сведения об образуемых земельных участках

Обозначение земельного участка :ЗУ12

| № п/п | Наименование характеристики земельного участка | Значение характеристики |
|-------|--|--|
| 1 | 2 | 3 |
| 1 | Адрес земельного участка | 644000, Российская Федерация, Омская область, Омск г, Ленинский АО тер |
| 2 | Категория земель | Земли населенных пунктов |
| 3 | Вид разрешенного использования | 55:36-7.4933; 55:36-7.2768 Земельные участки (территории) общего пользования (код 12.0), коммунальное обслуживание (код 3.1). Земельный участок общего пользования |
| 4 | Площадь земельного участка ± величина погрешности определения площади ($P \pm \Delta P$), м ² | 6942 ± 29 |
| 5 | Формула, примененная для расчета предельной допустимой погрешности определения площади земельного участка (ΔP), м ² | $3,5 * 0,10 * \sqrt{(6\ 942,00)} = 29$ |
| 6 | Предельный минимальный и максимальный размеры земельного участка ($P_{мин}$) и ($P_{макс}$), м ² | $P_{мин} = —$ $P_{макс} = —$ |
| 7 | Кадастровый или иной номер (обозначение) здания, сооружения, объекта незавершенного строительства, расположенного на земельном участке | — |
| 8 | Кадастровые номера исходных земельных участков | — |
| | Иное | — |
| 9 | Иные сведения | Земельный участок образован из земель, государственная собственность на которые не разграничена. Орган, уполномоченный в соответствии с Федеральным законом от 25 октября 2001 г. №137-ФЗ «О введении в действие Земельного кодекса Российской Федерации» на распоряжение таким земельным участком: Департамент архитектуры и градостроительства Администрации города Омска. |

4. Сведения о земельных участках, посредством которых обеспечивается доступ (проход или проезд от земельных участков общего пользования) к образуемым земельным участкам

| № п/п | Кадастровый номер или обозначение земельного участка, для которого обеспечивается доступ | Кадастровый номер или обозначение земельного участка, посредством которого обеспечивается доступ |
|-------|--|--|
| 1 | 2 | 3 |
| 1 | | |

| 1. Сведения о характерных точках границ образуемых земельных участков | | | | | | | | |
|---|---------------|--------------|-----------------------------|--|---|---|--|--|
| Обозначение земельного участка :ЗУ13 | | | | | | | | |
| Зона № 2 | | | | | | | | |
| Обозначение характерных точек границ | Координаты, м | | Метод определения координат | Средняя квадратическая погрешность определения координат характерной точки (Mt), м | Формулы, примененные для расчета средней квадратической погрешности определения координат характерной точки (Mt), м | | | |
| | X | Y | | | | | | |
| 1 | 2 | 3 | 4 | 5 | 6 | | | |
| 182 | 472 968,09 | 2 169 240,46 | Аналитический метод | 0,10 | Mt = 0,10 | | | |
| 181 | 472 889,59 | 2 169 226,62 | | | | | | |
| 194 | 472 897,25 | 2 169 219,40 | | | | | | |
| 195 | 472 905,95 | 2 169 216,56 | | | | | | |
| 196 | 472 915,87 | 2 169 223,53 | | | | | | |
| 197 | 472 924,07 | 2 169 225,90 | | | | | | |
| 198 | 472 928,57 | 2 169 220,99 | | | | | | |
| 199 | 472 928,35 | 2 169 214,78 | | | | | | |
| 200 | 472 920,49 | 2 169 204,11 | | | | | | |
| 201 | 472 909,78 | 2 169 199,76 | | | | | | |
| 202 | 472 895,38 | 2 169 199,61 | | | | | | |
| 203 | 472 883,46 | 2 169 194,95 | | | | | | |
| 204 | 472 880,13 | 2 169 186,25 | | | | | | |
| 205 | 472 874,69 | 2 169 180,08 | | | | | | |
| 206 | 472 856,70 | 2 169 175,76 | | | | | | |
| н207У | 472 887,76 | 2 169 168,49 | | | | Метод спутниковых геодезических измерений (определений) | | |
| 208 | 472 892,14 | 2 169 190,79 | | | | Аналитический метод | | |
| 209 | 472 916,65 | 2 169 186,00 | | | | | | |
| 210 | 472 958,86 | 2 169 193,30 | | | | | | |
| 211 | 472 960,72 | 2 169 202,80 | | | | | | |
| 212 | 472 964,78 | 2 169 223,66 | | | | | | |
| 213 | 472 965,30 | 2 169 226,31 | | | | | | |
| 182 | 472 968,09 | 2 169 240,46 | | | | | | |

2. Сведения о частях границ образуемых земельных участков

Обозначение земельного участка :ЗУ13

| Обозначение части границ | | Горизонтальное проложение (S), м | Описание прохождения части границ | Отметка о наличии земельного спора о местоположении границ земельного участка |
|--------------------------|-------|----------------------------------|-----------------------------------|---|
| от т. | до т. | | | |
| 1 | 2 | 3 | 4 | 5 |
| 182 | 181 | 79,71 | — | — |
| 181 | 194 | 10,53 | | |
| 194 | 195 | 9,15 | | |
| 195 | 196 | 12,12 | | |
| 196 | 197 | 8,54 | | |
| 197 | 198 | 6,66 | | |
| 198 | 199 | 6,21 | | |
| 199 | 200 | 13,25 | | |
| 200 | 201 | 11,56 | | |
| 201 | 202 | 14,40 | | |
| 202 | 203 | 12,80 | | |
| 203 | 204 | 9,32 | | |
| 204 | 205 | 8,23 | | |
| 205 | 206 | 18,50 | | |
| 206 | н207У | 31,90 | | |
| н207У | 208 | 22,73 | | |
| 208 | 209 | 24,97 | | |
| 209 | 210 | 42,84 | | |
| 210 | 211 | 9,68 | | |
| 211 | 212 | 21,25 | | |
| 212 | 213 | 2,70 | | |
| 213 | 182 | 14,42 | | |

3. Общие сведения об образуемых земельных участках

Обозначение земельного участка :ЗУ13

| № п/п | Наименование характеристики земельного участка | Значение характеристики |
|-------|--|--|
| 1 | 2 | 3 |
| 1 | Адрес земельного участка | 644000, Российская Федерация, Омская область, Омск г, Ленинский АО тер |
| 2 | Категория земель | Земли населенных пунктов |

| 1 | 2 | 3 |
|---|--|--|
| 3 | Вид разрешенного использования | 55:36-7.4034 Земельные участки (территории) общего пользования (код 12.0). Земельный участок общего пользования |
| 4 | Площадь земельного участка ± величина погрешности определения площади (P ± ΔP), м² | 2855 ± 19 |
| 5 | Формула, примененная для расчета предельной допустимой погрешности определения площади земельного участка (ΔP), м² | $3,5*0,10*\sqrt{(2\ 855,00)} = 19$ |
| 6 | Предельный минимальный и максимальный размеры земельного участка (Pмин) и (Pмакс), м² | Pмин = — Pмакс = — |
| 7 | Кадастровый или иной номер (обозначение) здания, сооружения, объекта незавершенного строительства, расположенного на земельном участке | — |
| 8 | Кадастровые номера исходных земельных участков | — |
| | Иное | — |
| 9 | Иные сведения | Земельный участок образован из земель, государственная собственность на которые не разграничена. Орган, уполномоченный в соответствии с Федеральным законом от 25 октября 2001 г. №137-ФЗ «О введении в действие Земельного кодекса Российской Федерации» на распоряжение таким земельным участком: Департамент архитектуры и градостроительства Администрации города Омска. |

4. Сведения о земельных участках, посредством которых обеспечивается доступ (проход или проезд от земельных участков общего пользования) к образуемым земельным участкам

| № п/п | Кадастровый номер или обозначение земельного участка, для которого обеспечивается доступ | Кадастровый номер или обозначение земельного участка, посредством которого обеспечивается доступ |
|-------|--|--|
| 1 | 2 | 3 |
| | | |

1. Сведения о характерных точках границ образуемых земельных участков

Обозначение земельного участка :ЗУ14

Зона № 2

| Обозначение характерных точек границ | Координаты, м | | Метод определения координат | Средняя квадратическая погрешность определения координат характерной точки (Mt), м | Формулы, примененные для расчета средней квадратической погрешности определения координат характерной точки (Mt), м |
|--------------------------------------|---------------|---|-----------------------------|--|---|
| | X | Y | | | |
| 1 | 2 | 3 | 4 | 5 | 6 |
| | | | | | |

| 1 | 2 | 3 | 4 | 5 | 6 |
|-----|------------|--------------|---------------------|------|-----------|
| 214 | 472 284,64 | 2 168 673,81 | Аналитический метод | 0,10 | Mt = 0,10 |
| 215 | 472 285,14 | 2 168 676,28 | | | |
| 216 | 472 261,29 | 2 168 715,75 | | | |
| 217 | 472 241,45 | 2 168 748,59 | | | |
| 218 | 472 239,11 | 2 168 749,15 | | | |
| 214 | 472 284,64 | 2 168 673,81 | | | |

2. Сведения о частях границ образуемых земельных участков

Обозначение земельного участка :ЗУ14

| Обозначение части границ | | Горизонтальное проложение (S), м | Описание прохождения части границ | Отметка о наличии земельного спора о местоположении границ земельного участка |
|--------------------------|-------|----------------------------------|-----------------------------------|---|
| от т. | до т. | | | |
| 1 | 2 | 3 | 4 | 5 |
| 214 | 215 | 2,52 | — | — |
| 215 | 216 | 46,12 | | |
| 216 | 217 | 38,37 | | |
| 217 | 218 | 2,41 | | |
| 218 | 214 | 88,03 | | |
| | | | | |

3. Общие сведения об образуемых земельных участках

Обозначение земельного участка :ЗУ14

| № п/п | Наименование характеристики земельного участка | Значение характеристики |
|-------|--|---|
| 1 | 2 | 3 |
| 1 | Адрес земельного участка | 644000, Российская Федерация, Омская область, Омск г, Ленинский АО тер |
| 2 | Категория земель | Земли населенных пунктов |
| 3 | Вид разрешенного использования | 55:36-7.4089 Земельные участки (территории) общего пользования (код 12.0). Земельный участок общего пользования |
| 4 | Площадь земельного участка ± величина погрешности определения площади (P ± ΔP), м² | 147 ± 4 |
| 5 | Формула, примененная для расчета предельной допустимой погрешности определения площади земельного участка (ΔP), м² | $3,5 * 0,10 * \sqrt{(147,00)} = 4$ |
| 6 | Предельный минимальный и максимальный размеры земельного участка (P _{мин}) и (P _{макс}), м² | P _{мин} = — P _{макс} = — |
| 7 | Кадастровый или иной номер (обозначение) здания, сооружения, объекта незавершенного строительства, расположенного на земельном участке | — |

| 1 | 2 | 3 |
|---|--|--|
| 8 | Кадастровые номера исходных земельных участков | — |
| | Иное | — |
| 9 | Иные сведения | Земельный участок образован из земель, государственная собственность на которые не разграничена. Орган, уполномоченный в соответствии с Федеральным законом от 25 октября 2001 г. №137-ФЗ «О введении в действие Земельного кодекса Российской Федерации» на распоряжение таким земельным участком: Департамент архитектуры и градостроительства Администрации города Омска. |
| 4. Сведения о земельных участках, посредством которых обеспечивается доступ (проход или проезд от земельных участков общего пользования) к образуемым земельным участкам | | |
| № п/п | Кадастровый номер или обозначение земельного участка, для которого обеспечивается доступ | Кадастровый номер или обозначение земельного участка, посредством которого обеспечивается доступ |
| 1 | 2 | 3 |

Описание местоположения здания, сооружения, объекта незавершенного строительства на земельном участке

1. Сведения о характерных точках контура

вид объекта недвижимости (здание, сооружение, объект незавершенного строительства)

кадастровый номер (обозначение) 55:36:000000:155998

Зона № 2

| Номер контура | Номера характерных точек контура | Существующие | | | Уточненные | | | Метод определения координат | Средняя квадратическая погрешность определения координат характерной точки (Mt), м | Формулы, примененные для расчета средней квадратической погрешности определения координат характерной точки (Mt), м |
|---------------|----------------------------------|---------------|---|------|---------------|---|------|-----------------------------|--|---|
| | | координаты, м | | R, м | координаты, м | | R, м | | | |
| | | X | Y | | X | Y | | | | |
| 1 | 2 | 3 | 4 | 5 | 6 | 7 | 8 | 9 | 10 | 11 |

55:36:000000:155998(1)

| | | | | | | | | | | |
|------------------------|-----|---|---|---|------------|--------------|---|---|------|-----------|
| 55:36:000000:155998(1) | н10 | — | — | — | 473 199,90 | 2 169 163,65 | — | Метод спутниковых геодезических измерений (определений) | 0,10 | Mt = 0,10 |
| | н20 | — | — | — | 473 200,49 | 2 169 163,51 | — | | | |
| | н30 | — | — | — | 473 200,78 | 2 169 165,12 | — | | | |
| | н40 | — | — | — | 473 209,13 | 2 169 163,45 | — | | | |
| | н50 | — | — | — | 473 208,18 | 2 169 158,69 | — | | | |
| | н60 | — | — | — | 473 211,12 | 2 169 158,14 | — | | | |
| | н70 | — | — | — | 473 210,13 | 2 169 152,83 | — | | | |

| 1 | 2 | 3 | 4 | 5 | 6 | 7 | 8 | 9 | 10 | 11 |
|--------------------------------|-----|---|---|---|------------|--------------|---|---|------|-----------|
| 55:36:00 0000:15 5998(1) | н80 | — | — | — | 473 207,12 | 2 169 153,42 | — | Метод спутниковых геодезических измерений (определений) | 0,10 | Mt = 0,10 |
| | н90 | — | — | — | 473 198,16 | 2 169 155,19 | — | | | |
| | н10 | — | — | — | 473 199,90 | 2 169 163,65 | — | | | |

55:36:000000:155998(2)

| | | | | | | | | | | |
|--------------------------------|------|---|---|---|------------|--------------|---|---|------|-----------|
| 55:36:00 0000:15 5998(2) | н100 | — | — | — | 473 207,12 | 2 169 153,42 | — | Метод спутниковых геодезических измерений (определений) | 0,10 | Mt = 0,10 |
| | н110 | — | — | — | 473 209,13 | 2 169 163,45 | — | | | |
| | н120 | — | — | — | 473 200,78 | 2 169 165,12 | — | | | |
| | н130 | — | — | — | 473 200,23 | 2 169 165,22 | — | | | |
| | н140 | — | — | — | 473 199,90 | 2 169 163,65 | — | | | |
| | н150 | — | — | — | 473 198,16 | 2 169 155,19 | — | | | |
| | н100 | — | — | — | 473 207,12 | 2 169 153,42 | — | | | |

2. Характеристики здания, сооружения, объекта незавершенного строительства с кадастровым номером (обозначением) 55:36:000000:155998

| № п/п | Наименование характеристики | Значение характеристики |
|-------|-----------------------------|-------------------------|
| 1 | 2 | 3 |
| 1 | Вид объекта недвижимости | Здание |

| 1 | 2 | 3 |
|---|--|--|
| 2 | Ранее присвоенный государственный учетный номер здания, сооружения, объекта незавершенного строительства (кадастровый, инвентарный или условный номер) | Инвентарный номер 52:401:002:000079270, Условный номер 55-55-01/275/2012-444 |
| 3 | Кадастровый номер земельного участка (земельных участков), в границах которого (которых) расположено здание, сооружение, объект незавершенного строительства | 55:36:180103:166 |
| 4 | Номер кадастрового квартала (кадастровых кварталов), в пределах которого (которых) расположено здание, сооружение, объекта незавершенного строительства | 55:36:180103 |
| 5 | Адрес здания, сооружения, объекта незавершенного строительства | г. Омск, ул. Палисандровая, дом №12 |
| | Местоположение здания, сооружения, объекта незавершенного строительства | — |
| | Дополнительные сведения о местоположении | — |
| 6 | Иные сведения | — |

1. Сведения о характерных точках контура

вид объекта недвижимости (здание, сооружение, объект незавершенного строительства)

кадастровый номер (обозначение) 55:36:000000:155999

Зона № 2

| Номер контура | Номера характерных точек контура | Существующие | | | Уточненные | | | Метод определения координат | Средняя квадратическая погрешность определения координат характерной точки (Mt), м | Формулы, примененные для расчета средней квадратической погрешности определения координат характерной точки (Mt), м |
|------------------------|----------------------------------|---------------|---|------|---------------|--------------|------|---|--|---|
| | | координаты, м | | R, м | координаты, м | | R, м | | | |
| | | X | Y | | X | Y | | | | |
| 1 | 2 | 3 | 4 | 5 | 6 | 7 | 8 | 9 | 10 | 11 |
| 55:36:000000:155999(1) | | | | | | | | | | |
| 55:36:000000:155999(1) | n160 | — | — | — | 473 219,82 | 2 169 048,88 | — | Метод спутниковых геодезических измерений (определений) | 0,10 | Mt = 0,10 |
| | n170 | — | — | — | 473 222,74 | 2 169 048,34 | — | | | |

| 1 | 2 | 3 | 4 | 5 | 6 | 7 | 8 | 9 | 10 | 11 |
|--------------------------------|------|---|---|---|------------|--------------|---|---|------|-----------|
| 55:36:00 0000:15 5999(1) | н180 | — | — | — | 473 223,40 | 2 169 051,76 | — | Метод спутниковых геодезических измерений (определений) | 0,10 | Mt = 0,10 |
| | н190 | — | — | — | 473 232,71 | 2 169 050,00 | — | | | |
| | н200 | — | — | — | 473 230,99 | 2 169 041,36 | — | | | |
| | н210 | — | — | — | 473 229,78 | 2 169 041,60 | — | | | |
| | н220 | — | — | — | 473 229,46 | 2 169 039,96 | — | | | |
| | н230 | — | — | — | 473 221,45 | 2 169 041,53 | — | | | |
| | н240 | — | — | — | 473 222,24 | 2 169 045,72 | — | | | |
| | н250 | — | — | — | 473 219,33 | 2 169 046,26 | — | | | |
| | н160 | — | — | — | 473 219,82 | 2 169 048,88 | — | | | |
| 55:36:000000:155999(2) | | | | | | | | | | |
| 55:36:00 0000:15 5999(2) | н260 | — | — | — | 473 219,82 | 2 169 048,88 | — | Метод спутниковых геодезических измерений (определений) | 0,10 | Mt = 0,10 |
| | н270 | — | — | — | 473 222,74 | 2 169 048,34 | — | | | |

| 1 | 2 | 3 | 4 | 5 | 6 | 7 | 8 | 9 | 10 | 11 |
|--------------------------------|------|---|---|---|------------|--------------|---|---|------|-----------|
| 55:36:00 0000:15 5999(2) | н280 | — | — | — | 473 223,40 | 2 169 051,76 | — | Метод спутниковых геодезических измерений (определений) | 0,10 | Mt = 0,10 |
| | н290 | — | — | — | 473 232,71 | 2 169 050,00 | — | | | |
| | н300 | — | — | — | 473 230,99 | 2 169 041,36 | — | | | |
| | н310 | — | — | — | 473 229,94 | 2 169 041,56 | — | | | |
| | н320 | — | — | — | 473 229,62 | 2 169 039,92 | — | | | |
| | н330 | — | — | — | 473 221,45 | 2 169 041,53 | — | | | |
| | н340 | — | — | — | 473 222,24 | 2 169 045,72 | — | | | |
| | н350 | — | — | — | 473 219,33 | 2 169 046,26 | — | | | |
| | н260 | — | — | — | 473 219,82 | 2 169 048,88 | — | | | |

2. Характеристики здания, сооружения, объекта незавершенного строительства с кадастровым номером (обозначением) 55:36:000000:155999

| № п/п | Наименование характеристики | Значение характеристики |
|-------|--|--|
| 1 | 2 | 3 |
| 1 | Вид объекта недвижимости | Здание |
| 2 | Ранее присвоенный государственный учетный номер здания, сооружения, объекта незавершенного строительства (кадастровый, инвентарный или условный номер) | Инвентарный номер 52:401:002:000079230, Условный номер 55-55-01/275/2012-491 |

| 1 | 2 | 3 |
|---|--|--------------------------------|
| 3 | Кадастровый номер земельного участка (земельных участков), в границах которого (которых) расположено здание, сооружение, объект незавершенного строительства | 55:36:180103:134 |
| 4 | Номер кадастрового квартала (кадастровых кварталов), в пределах которого (которых) расположено здание, сооружение, объекта незавершенного строительства | 55:36:180103 |
| 5 | Адрес здания, сооружения, объекта незавершенного строительства | г. Омск, ул. Пихтовая, дом №25 |
| | Местоположение здания, сооружения, объекта незавершенного строительства | — |
| | Дополнительные сведения о местоположении | — |
| 6 | Иные сведения | — |

1. Сведения о характерных точках контура

вид объекта недвижимости (здание, сооружение, объект незавершенного строительства)

кадастровый номер (обозначение) 55:36:000000:156000

Зона № 2

| Номер контура | Номера характерных точек контура | Существующие | | | Уточненные | | | Метод определения координат | Средняя квадратическая погрешность определения координат характерной точки (Mt), м | Формулы, примененные для расчета средней квадратической погрешности определения координат характерной точки (Mt), м |
|------------------------|----------------------------------|---------------|---|------|---------------|--------------|------|---|--|---|
| | | координаты, м | | R, м | координаты, м | | R, м | | | |
| | | X | Y | R, м | X | Y | R, м | | | |
| 1 | 2 | 3 | 4 | 5 | 6 | 7 | 8 | 9 | 10 | 11 |
| 55:36:000000:156000(1) | | | | | | | | | | |
| 55:36:000000:156000(1) | н360 | — | — | — | 473 280,27 | 2 169 162,71 | — | Метод спутниковых геодезических измерений (определений) | 0,10 | Mt = 0,10 |
| | н370 | — | — | — | 473 289,50 | 2 169 160,91 | — | | | |
| | н380 | — | — | — | 473 291,51 | 2 169 171,23 | — | | | |

| 1 | 2 | 3 | 4 | 5 | 6 | 7 | 8 | 9 | 10 | 11 |
|--------------------------------|------|---|---|---|------------|--------------|---|---|------|-----------|
| 55:36:00 0000:15 6000(1) | н390 | — | — | — | 473 285,03 | 2 169 172,50 | — | Метод спутниковых геодезических измерений (определений) | 0,10 | Mt = 0,10 |
| | н400 | — | — | — | 473 284,64 | 2 169 172,58 | — | | | |
| | н410 | — | — | — | 473 284,34 | 2 169 171,04 | — | | | |
| | н420 | — | — | — | 473 281,98 | 2 169 171,51 | — | | | |
| | н360 | — | — | — | 473 280,27 | 2 169 162,71 | — | | | |
| 55:36:000000:156000(2) | | | | | | | | | | |
| 55:36:00 0000:15 6000(2) | н430 | — | — | — | 473 280,27 | 2 169 162,71 | — | Метод спутниковых геодезических измерений (определений) | 0,10 | Mt = 0,10 |
| | н440 | — | — | — | 473 289,50 | 2 169 160,91 | — | | | |
| | н450 | — | — | — | 473 291,51 | 2 169 171,23 | — | | | |
| | н390 | — | — | — | 473 285,03 | 2 169 172,50 | — | | | |
| | н460 | — | — | — | 473 284,73 | 2 169 170,97 | — | | | |
| | н470 | — | — | — | 473 281,98 | 2 169 171,51 | — | | | |

| 1 | 2 | 3 | 4 | 5 | 6 | 7 | 8 | 9 | 10 | 11 |
|--------------------------------|------|---|---|---|------------|--------------|---|---|------|-----------|
| 55:36:000000:156003(1) | | | | | | | | | | |
| 55:36:00 0000:15 6003(1) | н48О | — | — | — | 473 110,65 | 2 169 063,60 | — | Метод спутниковых геодезических измерений (определений) | 0,10 | Mt = 0,10 |
| | н49О | — | — | — | 473 108,20 | 2 169 064,06 | — | | | |
| | н50О | — | — | — | 473 099,11 | 2 169 065,76 | — | | | |
| | н51О | — | — | — | 473 100,66 | 2 169 074,40 | — | | | |
| | н52О | — | — | — | 473 103,04 | 2 169 074,02 | — | | | |
| | н53О | — | — | — | 473 103,31 | 2 169 075,58 | — | | | |
| | н54О | — | — | — | 473 110,12 | 2 169 074,31 | — | | | |
| | н55О | — | — | — | 473 112,57 | 2 169 073,85 | — | | | |
| | н48О | — | — | — | 473 110,65 | 2 169 063,60 | — | | | |
| 55:36:000000:156003(2) | | | | | | | | | | |
| 55:36:00 0000:15 6003(2) | н52О | — | — | — | 473 103,04 | 2 169 074,02 | — | Метод спутниковых геодезических измерений (определений) | 0,10 | Mt = 0,10 |
| | н56О | — | — | — | 473 100,66 | 2 169 074,40 | — | | | |

| 1 | 2 | 3 | 4 | 5 | 6 | 7 | 8 | 9 | 10 | 11 |
|--------------------------------|------|---|---|---|------------|--------------|---|---|------|-----------|
| 55:36:00 0000:15 6003(2) | н570 | — | — | — | 473 099,11 | 2 169 065,76 | — | Метод спутниковых геодезических измерений (определений) | 0,10 | Mt = 0,10 |
| | н490 | — | — | — | 473 108,20 | 2 169 064,06 | — | | | |
| | н540 | — | — | — | 473 110,12 | 2 169 074,31 | — | | | |
| | н580 | — | — | — | 473 103,31 | 2 169 075,58 | — | | | |
| | н520 | — | — | — | 473 103,04 | 2 169 074,02 | — | | | |

2. Характеристики здания, сооружения, объекта незавершенного строительства с кадастровым номером (обозначением) 55:36:000000:156003

| № п/п | Наименование характеристики | Значение характеристики |
|-------|--|--|
| 1 | 2 | 3 |
| 1 | Вид объекта недвижимости | Здание |
| 2 | Ранее присвоенный государственный учетный номер здания, сооружения, объекта незавершенного строительства (кадастровый, инвентарный или условный номер) | Инвентарный номер 52:401:002:000079480, Условный номер 55-55-01/291/2012-129 |
| 3 | Кадастровый номер земельного участка (земельных участков), в границах которого (которых) расположено здание, сооружение, объект незавершенного строительства | 55:36:180103:173 |
| 4 | Номер кадастрового квартала (кадастровых кварталов), в пределах которого (которых) расположено здание, сооружение, объекта незавершенного строительства | 55:36:180103 |
| 5 | Адрес здания, сооружения, объекта незавершенного строительства | г. Омск, ул. Ореховая, дом №18 |
| | Местоположение здания, сооружения, объекта незавершенного строительства | — |
| | Дополнительные сведения о местоположении | — |
| 6 | Иные сведения | — |

1. Сведения о характерных точках контура

вид объекта недвижимости (здание, сооружение, объект незавершенного строительства)

кадастровый номер (обозначение) 55:36:000000:156004

Зона № 2

| Номер контура | Номера характерных точек контура | Существующие | | | Уточненные | | | Метод определения координат | Средняя квадратическая погрешность определения координат характерной точки (Mt), м | Формулы, примененные для расчета средней квадратической погрешности определения координат характерной точки (Mt), м |
|---------------|----------------------------------|---------------|---|------|---------------|---|------|-----------------------------|--|---|
| | | координаты, м | | R, м | координаты, м | | R, м | | | |
| | | X | Y | | X | Y | | | | |
| 1 | 2 | 3 | 4 | 5 | 6 | 7 | 8 | 9 | 10 | 11 |

55:36:000000:156004(1)

| | | | | | | | | | | |
|------------------------|------|---|---|---|------------|--------------|---|---|------|-----------|
| 55:36:000000:156004(1) | н590 | — | — | — | 473 098,46 | 2 169 196,39 | — | Метод спутниковых геодезических измерений (определений) | 0,10 | Mt = 0,10 |
| | н600 | — | — | — | 473 099,32 | 2 169 200,98 | — | | | |
| | н610 | — | — | — | 473 091,15 | 2 169 202,59 | — | | | |
| | н620 | — | — | — | 473 090,31 | 2 169 197,99 | — | | | |
| | н630 | — | — | — | 473 087,52 | 2 169 198,55 | — | | | |
| | н640 | — | — | — | 473 085,90 | 2 169 190,43 | — | | | |
| | н650 | — | — | — | 473 098,93 | 2 169 187,85 | — | | | |
| | н660 | — | — | — | 473 100,52 | 2 169 195,98 | — | | | |

| 1 | 2 | 3 | 4 | 5 | 6 | 7 | 8 | 9 | 10 | 11 |
|--|--|---|---|---|------------|--|---|---|---------------------|-----------|
| 55:36:00 0000:15 6004(1) | н59О | — | — | — | 473 098,46 | 2 169 196,39 | — | Метод спутниковых геодезических измерений (определений) | 0,10 | Mt = 0,10 |
| 55:36:000000:156004(2) | | | | | | | | | | |
| 55:36:00 0000:15 6004(2) | н67О | — | — | — | 473 098,46 | 2 169 196,39 | — | Метод спутниковых геодезических измерений (определений) | 0,10 | Mt = 0,10 |
| | н68О | — | — | — | 473 099,32 | 2 169 200,98 | — | | | |
| | н69О | — | — | — | 473 091,15 | 2 169 202,59 | — | | | |
| | н70О | — | — | — | 473 090,31 | 2 169 197,99 | — | | | |
| | н71О | — | — | — | 473 088,82 | 2 169 189,85 | — | | | |
| | н72О | — | — | — | 473 096,95 | 2 169 188,24 | — | | | |
| | н67О | — | — | — | 473 098,46 | 2 169 196,39 | — | | | |
| 2. Характеристики здания, сооружения, объекта незавершенного строительства с кадастровым номером (обозначением) | | | | | | | | | 55:36:000000:156004 | |
| № п/п | Наименование характеристики | | | | | Значение характеристики | | | | |
| 1 | 2 | | | | | 3 | | | | |
| 1 | Вид объекта недвижимости | | | | | Здание | | | | |
| 2 | Ранее присвоенный государственный учетный номер здания, сооружения, объекта незавершенного строительства (кадастровый, инвентарный или условный номер) | | | | | Инвентарный номер 52:401:002:000079250 | | | | |
| 3 | Кадастровый номер земельного участка (земельных участков), в границах которого (которых) расположено здание, сооружение, объект незавершенного строительства | | | | | 55:36:180103:165 | | | | |

| 1 | 2 | 3 |
|---|---|------------------------------|
| 4 | Номер кадастрового квартала (кадастровых кварталов), в пределах которого (которых) расположено здание, сооружение, объекта незавершенного строительства | 55:36:180103 |
| 5 | Адрес здания, сооружения, объекта незавершенного строительства | г. Омск, ул. Ореховая, дом 7 |
| | Местоположение здания, сооружения, объекта незавершенного строительства | — |
| | Дополнительные сведения о местоположении | — |
| 6 | Иные сведения | — |

1. Сведения о характерных точках контура

вид объекта недвижимости (здание, сооружение, объект незавершенного строительства)

кадастровый номер (обозначение) 55:36:000000:156080

Зона № 2

| Номер контура | Номера характерных точек контура | Существующие | | | Уточненные | | | Метод определения координат | Средняя квадратическая погрешность определения координат характерной точки (Mt), м | Формулы, примененные для расчета средней квадратической погрешности определения координат характерной точки (Mt), м |
|---------------|----------------------------------|---------------|---|------|---------------|---|------|-----------------------------|--|---|
| | | координаты, м | | R, м | координаты, м | | R, м | | | |
| | | X | Y | | X | Y | | | | |
| 1 | 2 | 3 | 4 | 5 | 6 | 7 | 8 | 9 | 10 | 11 |

55:36:000000:156080(1)

| | | | | | | | | | | |
|------------------------|------|---|---|---|------------|--------------|---|---|------|-----------|
| 55:36:000000:156080(1) | н730 | — | — | — | 473 260,22 | 2 169 321,06 | — | Метод спутниковых геодезических измерений (определений) | 0,10 | Mt = 0,10 |
| | н740 | — | — | — | 473 259,77 | 2 169 323,86 | — | | | |
| | н750 | — | — | — | 473 268,97 | 2 169 325,34 | — | | | |
| | н760 | — | — | — | 473 270,43 | 2 169 316,57 | — | | | |

| 1 | 2 | 3 | 4 | 5 | 6 | 7 | 8 | 9 | 10 | 11 |
|--------------------------------|------|---|---|---|------------|--------------|---|---|------|-----------|
| 55:36:00 0000:15 6080(1) | н77О | — | — | — | 473 270,68 | 2 169 314,95 | — | Метод спутниковых геодезических измерений (определений) | 0,10 | Mt = 0,10 |
| | н78О | — | — | — | 473 268,23 | 2 169 314,61 | — | | | |
| | н79О | — | — | — | 473 261,45 | 2 169 313,45 | — | | | |
| | н80О | — | — | — | 473 260,61 | 2 169 318,69 | — | | | |
| | н81О | — | — | — | 473 258,87 | 2 169 318,42 | — | | | |
| | н82О | — | — | — | 473 258,50 | 2 169 320,80 | — | | | |
| | н73О | — | — | — | 473 260,22 | 2 169 321,06 | — | | | |
| 55:36:000000:156080(2) | | | | | | | | | | |
| 55:36:00 0000:15 6080(2) | н83О | — | — | — | 473 268,97 | 2 169 325,34 | — | Метод спутниковых геодезических измерений (определений) | 0,10 | Mt = 0,10 |
| | н84О | — | — | — | 473 259,77 | 2 169 323,86 | — | | | |
| | н85О | — | — | — | 473 261,45 | 2 169 313,45 | — | | | |
| | н86О | — | — | — | 473 268,23 | 2 169 314,61 | — | | | |

| 1 | 2 | 3 | 4 | 5 | 6 | 7 | 8 | 9 | 10 | 11 |
|--------------------------------|------|---|---|---|------------|--------------|---|---|------|-----------|
| 55:36:00 0000:15 6080(2) | н87О | — | — | — | 473 267,97 | 2 169 316,23 | — | Метод спутниковых геодезических измерений (определений) | 0,10 | Mt = 0,10 |
| | н88О | — | — | — | 473 270,43 | 2 169 316,57 | — | | | |
| | н83О | — | — | — | 473 268,97 | 2 169 325,34 | — | | | |

2. Характеристики здания, сооружения, объекта незавершенного строительства с кадастровым номером (обозначением) 55:36:000000:156080

| № п/п | Наименование характеристики | Значение характеристики |
|-------|--|--|
| 1 | 2 | 3 |
| 1 | Вид объекта недвижимости | Здание |
| 2 | Ранее присвоенный государственный учетный номер здания, сооружения, объекта незавершенного строительства (кадастровый, инвентарный или условный номер) | Инвентарный номер 52:401:002:000079500, Условный номер 55-55-01/323/2012-691 |
| 3 | Кадастровый номер земельного участка (земельных участков), в границах которого (которых) расположено здание, сооружение, объект незавершенного строительства | 55:36:180103:163 |
| 4 | Номер кадастрового квартала (кадастровых кварталов), в пределах которого (которых) расположено здание, сооружение, объекта незавершенного строительства | 55:36:180103 |
| 5 | Адрес здания, сооружения, объекта незавершенного строительства | Омская область, г Омск, ул Пихтовая, д 1 |
| | Местоположение здания, сооружения, объекта незавершенного строительства | — |
| | Дополнительные сведения о местоположении | — |
| 6 | Иные сведения | — |

1. Сведения о характерных точках контура

вид объекта недвижимости (здание, сооружение, объект незавершенного строительства)

кадастровый номер (обозначение) 55:36:000000:156081

Зона № 2

| Номер контура | Номера характерных точек контура | Существующие | | | Уточненные | | | Метод определения координат | Средняя квадратическая погрешность определения координат характерной точки (Mt), м | Формулы, примененные для расчета средней квадратической погрешности определения координат характерной точки (Mt), м |
|---------------|----------------------------------|---------------|---|------|---------------|---|------|-----------------------------|--|---|
| | | координаты, м | | R, м | координаты, м | | R, м | | | |
| | | X | Y | | X | Y | | | | |
| 1 | 2 | 3 | 4 | 5 | 6 | 7 | 8 | 9 | 10 | 11 |

55:36:000000:156081(1)

| | | | | | | | | | | |
|------------------------|------|---|---|---|------------|--------------|---|---|------|-----------|
| 55:36:000000:156081(1) | н890 | — | — | — | 473 152,65 | 2 169 057,49 | — | Метод спутниковых геодезических измерений (определений) | 0,10 | Mt = 0,10 |
| | н900 | — | — | — | 473 152,88 | 2 169 058,78 | — | | | |
| | н910 | — | — | — | 473 154,66 | 2 169 068,26 | — | | | |
| | н920 | — | — | — | 473 146,23 | 2 169 069,86 | — | | | |
| | н930 | — | — | — | 473 143,34 | 2 169 070,37 | — | | | |
| | н940 | — | — | — | 473 141,33 | 2 169 059,60 | — | | | |
| | н950 | — | — | — | 473 144,23 | 2 169 059,06 | — | | | |
| | н960 | — | — | — | 473 150,41 | 2 169 057,91 | — | | | |

| 1 | 2 | 3 | 4 | 5 | 6 | 7 | 8 | 9 | 10 | 11 |
|--|--|---|---|---|------------|--|---|---|------|-----------|
| 55:36:00 0000:15 6081(1) | н89О | — | — | — | 473 152,65 | 2 169 057,49 | — | Метод спутниковых геодезических измерений (определений) | 0,10 | Mt = 0,10 |
| 55:36:000000:156081(2) | | | | | | | | | | |
| 55:36:00 0000:15 6081(2) | н97О | — | — | — | 473 150,62 | 2 169 059,12 | — | Метод спутниковых геодезических измерений (определений) | 0,10 | Mt = 0,10 |
| | н98О | — | — | — | 473 152,88 | 2 169 058,78 | — | | | |
| | н99О | — | — | — | 473 154,66 | 2 169 068,26 | — | | | |
| | н100О | — | — | — | 473 146,23 | 2 169 069,86 | — | | | |
| | н101О | — | — | — | 473 144,23 | 2 169 059,06 | — | | | |
| | н102О | — | — | — | 473 150,41 | 2 169 057,91 | — | | | |
| | н97О | — | — | — | 473 150,62 | 2 169 059,12 | — | | | |
| 2. Характеристики здания, сооружения, объекта незавершенного строительства с кадастровым номером (обозначением) 55:36:000000:156081 | | | | | | | | | | |
| № п/п | Наименование характеристики | | | | | Значение характеристики | | | | |
| 1 | 2 | | | | | 3 | | | | |
| 1 | Вид объекта недвижимости | | | | | Здание | | | | |
| 2 | Ранее присвоенный государственный учетный номер здания, сооружения, объекта незавершенного строительства (кадастровый, инвентарный или условный номер) | | | | | Инвентарный номер 52:401:002:000079490, Условный номер 55-55-01/328/2012-112 | | | | |
| 3 | Кадастровый номер земельного участка (земельных участков), в границах которого (которых) расположено здание, сооружение, объект незавершенного строительства | | | | | 55:36:180103:168 | | | | |

| 1 | 2 | 3 |
|---|---|-------------------------------------|
| 4 | Номер кадастрового квартала (кадастровых кварталов), в пределах которого (которых) расположено здание, сооружение, объекта незавершенного строительства | 55:36:180103 |
| 5 | Адрес здания, сооружения, объекта незавершенного строительства | г. Омск, ул. Палисандровая, дом №21 |
| | Местоположение здания, сооружения, объекта незавершенного строительства | — |
| | Дополнительные сведения о местоположении | — |
| 6 | Иные сведения | — |

1. Сведения о характерных точках контура

вид объекта недвижимости (здание, сооружение, объект незавершенного строительства)

кадастровый номер (обозначение) 55:36:000000:156091

Зона № 2

| Номер контура | Номера характерных точек контура | Существующие | | | Уточненные | | | Метод определения координат | Средняя квадратическая погрешность определения координат характерной точки (Mt), м | Формулы, примененные для расчета средней квадратической погрешности определения координат характерной точки (Mt), м |
|---------------|----------------------------------|---------------|---|------|---------------|--------------|------|---|--|---|
| | | координаты, м | | R, м | координаты, м | | R, м | | | |
| | | X | Y | | X | Y | | | | |
| 1 | 2 | 3 | 4 | 5 | 6 | 7 | 8 | 9 | 10 | 11 |
| — | н103О | — | — | — | 473 264,30 | 2 169 265,20 | — | Метод спутниковых геодезических измерений (определений) | 0,10 | Mt = 0,10 |
| | н104О | — | — | — | 473 266,15 | 2 169 275,01 | — | | | |
| | н105О | — | — | — | 473 276,51 | 2 169 273,08 | — | | | |
| | н106О | — | — | — | 473 274,68 | 2 169 263,33 | — | | | |

| 1 | 2 | 3 | 4 | 5 | 6 | 7 | 8 | 9 | 10 | 11 |
|---|-------|---|---|---|------------|--------------|---|---|------|-----------|
| — | н1070 | — | — | — | 473 274,05 | 2 169 263,44 | — | Метод спутниковых геодезических измерений (определений) | 0,10 | Mt = 0,10 |
| | н1080 | — | — | — | 473 273,52 | 2 169 260,83 | — | | | |
| | н1090 | — | — | — | 473 263,80 | 2 169 262,70 | — | | | |
| | н1030 | — | — | — | 473 264,30 | 2 169 265,20 | — | | | |

2. Характеристики здания, сооружения, объекта незавершенного строительства с кадастровым номером (обозначением) 55:36:000000:156091

| № п/п | Наименование характеристики | Значение характеристики |
|-------|--|--|
| 1 | 2 | 3 |
| 1 | Вид объекта недвижимости | Здание |
| 2 | Ранее присвоенный государственный учетный номер здания, сооружения, объекта незавершенного строительства (кадастровый, инвентарный или условный номер) | Инвентарный номер 52:401:002:000079010, Условный номер 55-55-01/233/2012-400 |
| 3 | Кадастровый номер земельного участка (земельных участков), в границах которого (которых) расположено здание, сооружение, объект незавершенного строительства | 55:36:180103:162 |
| 4 | Номер кадастрового квартала (кадастровых кварталов), в пределах которого (которых) расположено здание, сооружение, объекта незавершенного строительства | 55:36:180103 |
| 5 | Адрес здания, сооружения, объекта незавершенного строительства | Омская область, г. Омск, ул. Пихтовая, дом №5 |
| | Местоположение здания, сооружения, объекта незавершенного строительства | — |
| | Дополнительные сведения о местоположении | — |
| 6 | Иные сведения | — |

1. Сведения о характерных точках контура

вид объекта недвижимости (здание, сооружение, объект незавершенного строительства)

кадастровый номер (обозначение) 55:36:000000:156092

Зона № 2

| Номер контура | Номера характерных точек контура | Существующие | | | Уточненные | | | Метод определения координат | Средняя квадратическая погрешность определения координат характерной точки (Mt), м | Формулы, примененные для расчета средней квадратической погрешности определения координат характерной точки (Mt), м |
|---------------|----------------------------------|---------------|---|------|---------------|--------------|------|---|--|---|
| | | координаты, м | | R, м | координаты, м | | R, м | | | |
| | | X | Y | | X | Y | | | | |
| 1 | 2 | 3 | 4 | 5 | 6 | 7 | 8 | 9 | 10 | 11 |
| — | н1100 | — | — | — | 473 156,46 | 2 169 077,04 | — | Метод спутниковых геодезических измерений (определений) | 0,10 | Mt = 0,10 |
| | н1110 | — | — | — | 473 158,87 | 2 169 089,51 | — | | | |
| | н1120 | — | — | — | 473 150,73 | 2 169 091,08 | — | | | |
| | н1130 | — | — | — | 473 148,33 | 2 169 078,61 | — | | | |
| | н1100 | — | — | — | 473 156,46 | 2 169 077,04 | — | | | |

2. Характеристики здания, сооружения, объекта незавершенного строительства с кадастровым номером (обозначением) 55:36:000000:156092

| № п/п | Наименование характеристики | Значение характеристики |
|-------|--|--|
| 1 | 2 | 3 |
| 1 | Вид объекта недвижимости | Здание |
| 2 | Ранее присвоенный государственный учетный номер здания, сооружения, объекта незавершенного строительства (кадастровый, инвентарный или условный номер) | Инвентарный номер 52:401:002:000078940, Условный номер 55-55-01/233/2012-430 |

| 1 | 2 | 3 |
|---|--|---|
| 3 | Кадастровый номер земельного участка (земельных участков), в границах которого (которых) расположено здание, сооружение, объект незавершенного строительства | 55:36:180103:169 |
| 4 | Номер кадастрового квартала (кадастровых кварталов), в пределах которого (которых) расположено здание, сооружение, объекта незавершенного строительства | 55:36:180103 |
| 5 | Адрес здания, сооружения, объекта незавершенного строительства | Омская область, г. Омск, ул. Палисандровая, дом №19 |
| | Местоположение здания, сооружения, объекта незавершенного строительства | — |
| | Дополнительные сведения о местоположении | — |
| 6 | Иные сведения | — |

1. Сведения о характерных точках контура

вид объекта недвижимости (здание, сооружение, объект незавершенного строительства)

кадастровый номер (обозначение) 55:36:000000:156093

Зона № 2

| Номер контура | Номера характерных точек контура | Существующие | | | Уточненные | | | Метод определения координат | Средняя квадратическая погрешность определения координат характерной точки (Mt), м | Формулы, примененные для расчета средней квадратической погрешности определения координат характерной точки (Mt), м |
|---------------|----------------------------------|---------------|---|------|---------------|--------------|------|---|--|---|
| | | координаты, м | | R, м | координаты, м | | R, м | | | |
| | | X | Y | | X | Y | | | | |
| 1 | 2 | 3 | 4 | 5 | 6 | 7 | 8 | 9 | 10 | 11 |
| — | н1140 | — | — | — | 473 182,18 | 2 169 251,48 | — | Метод спутниковых геодезических измерений (определений) | 0,10 | Mt = 0,10 |
| | н1150 | — | — | — | 473 190,52 | 2 169 249,86 | — | | | |
| | н1160 | — | — | — | 473 192,92 | 2 169 262,22 | — | | | |

| 1 | 2 | 3 | 4 | 5 | 6 | 7 | 8 | 9 | 10 | 11 |
|---|-------|---|---|---|------------|--------------|---|---|------|-----------|
| — | n1170 | — | — | — | 473 184,50 | 2 169 263,78 | — | Метод спутниковых геодезических измерений (определений) | 0,10 | Mt = 0,10 |
| | n1140 | — | — | — | 473 182,18 | 2 169 251,48 | — | | | |

2. Характеристики здания, сооружения, объекта незавершенного строительства с кадастровым номером (обозначением) 55:36:000000:156093

| № п/п | Наименование характеристики | Значение характеристики |
|-------|--|--|
| 1 | 2 | 3 |
| 1 | Вид объекта недвижимости | Здание |
| 2 | Ранее присвоенный государственный учетный номер здания, сооружения, объекта незавершенного строительства (кадастровый, инвентарный или условный номер) | Инвентарный номер 52:401:002:000078930, Условный номер 55-55-01/233/2012-433 |
| 3 | Кадастровый номер земельного участка (земельных участков), в границах которого (которых) расположено здание, сооружение, объект незавершенного строительства | 55:36:180103:176 |
| 4 | Номер кадастрового квартала (кадастровых кварталов), в пределах которого (которых) расположено здание, сооружение, объекта незавершенного строительства | 55:36:180103 |
| 5 | Адрес здания, сооружения, объекта незавершенного строительства | Омская область, г. Омск, ул. Палисандровая, дом №5 |
| | Местоположение здания, сооружения, объекта незавершенного строительства | — |
| | Дополнительные сведения о местоположении | — |
| 6 | Иные сведения | — |

1. Сведения о характерных точках контура

вид объекта недвижимости (здание, сооружение, объект незавершенного строительства)

кадастровый номер (обозначение) 55:36:000000:156096

Зона № 2

| Номер контура | Номера характерных точек контура | Существующие | | | Уточненные | | | Метод определения координат | Средняя квадратическая погрешность определения координат характерной точки (Mt), м | Формулы, примененные для расчета средней квадратической погрешности определения координат характерной точки (Mt), м |
|---------------|----------------------------------|---------------|---|------|---------------|--------------|------|---|--|---|
| | | координаты, м | | R, м | координаты, м | | R, м | | | |
| | | X | Y | | X | Y | | | | |
| 1 | 2 | 3 | 4 | 5 | 6 | 7 | 8 | 9 | 10 | 11 |
| — | н1180 | — | — | — | 473 132,14 | 2 169 292,49 | — | Метод спутниковых геодезических измерений (определений) | 0,10 | Mt = 0,10 |
| | н1190 | — | — | — | 473 130,55 | 2 169 302,23 | — | | | |
| | н1200 | — | — | — | 473 140,97 | 2 169 303,92 | — | | | |
| | н1210 | — | — | — | 473 142,55 | 2 169 294,16 | — | | | |
| | н1180 | — | — | — | 473 132,14 | 2 169 292,49 | — | | | |

2. Характеристики здания, сооружения, объекта незавершенного строительства с кадастровым номером (обозначением) 55:36:000000:156096

| № п/п | Наименование характеристики | Значение характеристики |
|-------|--|--|
| 1 | 2 | 3 |
| 1 | Вид объекта недвижимости | Здание |
| 2 | Ранее присвоенный государственный учетный номер здания, сооружения, объекта незавершенного строительства (кадастровый, инвентарный или условный номер) | Инвентарный номер 52:401:002:000079140, Условный номер 55-55-01/251/2012-586 |

| 1 | 2 | 3 |
|---|--|--|
| 3 | Кадастровый номер земельного участка (земельных участков), в границах которого (которых) расположено здание, сооружение, объект незавершенного строительства | 55:36:180103:177 |
| 4 | Номер кадастрового квартала (кадастровых кварталов), в пределах которого (которых) расположено здание, сооружение, объекта незавершенного строительства | 55:36:180103 |
| 5 | Адрес здания, сооружения, объекта незавершенного строительства | Омская область, город Омск, ул. Ореховая, дом №2 |
| | Местоположение здания, сооружения, объекта незавершенного строительства | — |
| | Дополнительные сведения о местоположении | — |
| 6 | Иные сведения | — |

1. Сведения о характерных точках контура

вид объекта недвижимости (здание, сооружение, объект незавершенного строительства)

кадастровый номер (обозначение) 55:36:030801:3853

Зона № 2

| Номер контура | Номера характерных точек контура | Существующие | | | Уточненные | | | Метод определения координат | Средняя квадратическая погрешность определения координат характерной точки (Mt), м | Формулы, примененные для расчета средней квадратической погрешности определения координат характерной точки (Mt), м |
|---------------|----------------------------------|---------------|---|------|---------------|--------------|------|---|--|---|
| | | координаты, м | | R, м | координаты, м | | R, м | | | |
| | | X | Y | | X | Y | | | | |
| 1 | 2 | 3 | 4 | 5 | 6 | 7 | 8 | 9 | 10 | 11 |
| — | н1220 | — | — | — | 473 233,20 | 2 169 106,57 | — | Метод спутниковых геодезических измерений (определений) | 0,10 | Mt = 0,10 |
| | н1230 | — | — | — | 473 235,10 | 2 169 106,24 | — | | | |
| | н1240 | — | — | — | 473 236,25 | 2 169 112,19 | — | | | |

| 1 | 2 | 3 | 4 | 5 | 6 | 7 | 8 | 9 | 10 | 11 |
|---|-------|---|---|---|------------|--------------|---|---|------|-----------|
| — | н1250 | — | — | — | 473 244,60 | 2 169 110,64 | — | Метод спутниковых геодезических измерений (определений) | 0,10 | Mt = 0,10 |
| | н1260 | — | — | — | 473 243,74 | 2 169 106,27 | — | | | |
| | н1270 | — | — | — | 473 245,14 | 2 169 106,01 | — | | | |
| | н1280 | — | — | — | 473 244,46 | 2 169 102,38 | — | | | |
| | н1290 | — | — | — | 473 243,03 | 2 169 102,64 | — | | | |
| | н1300 | — | — | — | 473 242,18 | 2 169 098,34 | — | | | |
| | н1310 | — | — | — | 473 233,88 | 2 169 099,92 | — | | | |
| | н1320 | — | — | — | 473 234,49 | 2 169 103,07 | — | | | |
| | н1330 | — | — | — | 473 232,65 | 2 169 103,39 | — | | | |
| | н1220 | — | — | — | 473 233,20 | 2 169 106,57 | — | | | |

2. Характеристики здания, сооружения, объекта незавершенного строительства с кадастровым номером (обозначением) 55:36:030801:3853

| № п/п | Наименование характеристики | Значение характеристики |
|-------|-----------------------------|-------------------------|
| 1 | 2 | 3 |
| 1 | Вид объекта недвижимости | Здание |

| 1 | 2 | 3 |
|---|--|--|
| 2 | Ранее присвоенный государственный учетный номер здания, сооружения, объекта незавершенного строительства (кадастровый, инвентарный или условный номер) | Условный номер 55-55-01/233/2012-408, Инвентарный номер 52:401:002:000078990 |
| 3 | Кадастровый номер земельного участка (земельных участков), в границах которого (которых) расположено здание, сооружение, объект незавершенного строительства | 55:36:180103:220 |
| 4 | Номер кадастрового квартала (кадастровых кварталов), в пределах которого (которых) расположено здание, сооружение, объекта незавершенного строительства | 55:36:180103 |
| 5 | Адрес здания, сооружения, объекта незавершенного строительства | Омская область, г. Омск, ул Пихтовая, д 19 |
| | Местоположение здания, сооружения, объекта незавершенного строительства | — |
| | Дополнительные сведения о местоположении | — |
| 6 | Иные сведения | — |

1. Сведения о характерных точках контура

вид объекта недвижимости (здание, сооружение, объект незавершенного строительства)

кадастровый номер (обозначение) 55:36:030801:3854

Зона № 2

| Номер контура | Номера характерных точек контура | Существующие | | | Уточненные | | | Метод определения координат | Средняя квадратическая погрешность определения координат характерной точки (Mt), м | Формулы, примененные для расчета средней квадратической погрешности определения координат характерной точки (Mt), м |
|---------------|----------------------------------|---------------|---|------|---------------|--------------|------|---|--|---|
| | | координаты, м | | R, м | координаты, м | | R, м | | | |
| | | X | Y | | X | Y | | | | |
| 1 | 2 | 3 | 4 | 5 | 6 | 7 | 8 | 9 | 10 | 11 |
| — | н1340 | — | — | — | 473 309,10 | 2 169 097,46 | — | Метод спутниковых геодезических измерений (определений) | 0,10 | Mt = 0,10 |
| | н1350 | — | — | — | 473 320,35 | 2 169 095,34 | — | | | |

| 1 | 2 | 3 | 4 | 5 | 6 | 7 | 8 | 9 | 10 | 11 |
|---|-------|---|---|---|------------|--------------|---|---|------|-----------|
| — | н1360 | — | — | — | 473 319,45 | 2 169 090,80 | — | Метод спутниковых геодезических измерений (определений) | 0,10 | Mt = 0,10 |
| | н1370 | — | — | — | 473 320,81 | 2 169 090,54 | — | | | |
| | н1380 | — | — | — | 473 320,14 | 2 169 087,02 | — | | | |
| | н1390 | — | — | — | 473 318,75 | 2 169 087,28 | — | | | |
| | н1400 | — | — | — | 473 317,86 | 2 169 082,76 | — | | | |
| | н1410 | — | — | — | 473 306,69 | 2 169 085,09 | — | | | |
| | н1340 | — | — | — | 473 309,10 | 2 169 097,46 | — | | | |

2. Характеристики здания, сооружения, объекта незавершенного строительства с кадастровым номером (обозначением) 55:36:030801:3854

| № п/п | Наименование характеристики | Значение характеристики |
|-------|--|--|
| 1 | 2 | 3 |
| 1 | Вид объекта недвижимости | Здание |
| 2 | Ранее присвоенный государственный учетный номер здания, сооружения, объекта незавершенного строительства (кадастровый, инвентарный или условный номер) | Инвентарный номер 52:401:002:000079050, Условный номер 55-55-01/242/2012-211 |
| 3 | Кадастровый номер земельного участка (земельных участков), в границах которого (которых) расположено здание, сооружение, объект незавершенного строительства | 55:36:180103:218 |
| 4 | Номер кадастрового квартала (кадастровых кварталов), в пределах которого (которых) расположено здание, сооружение, объекта незавершенного строительства | 55:36:180103 |

| | | |
|---|---|--|
| 1 | 2 | 3 |
| 5 | Адрес здания, сооружения, объекта незавершенного строительства | Омская область, г. Омск, ул. Липовая, дом 21 |
| | Местоположение здания, сооружения, объекта незавершенного строительства | — |
| | Дополнительные сведения о местоположении | — |
| 6 | Иные сведения | — |

1. Сведения о характерных точках контура

вид объекта недвижимости (здание, сооружение, объект незавершенного строительства)

кадастровый номер (обозначение) 55:36:050204:3763

Зона № 2

| Номер контура | Номера характерных точек контура | Существующие | | | Уточненные | | | Метод определения координат | Средняя квадратическая погрешность определения координат характерной точки (Mt), м | Формулы, примененные для расчета средней квадратической погрешности определения координат характерной точки (Mt), м |
|---------------|----------------------------------|---------------|---|------|---------------|---|------|-----------------------------|--|---|
| | | координаты, м | | R, м | координаты, м | | R, м | | | |
| | | X | Y | | X | Y | | | | |
| 1 | 2 | 3 | 4 | 5 | 6 | 7 | 8 | 9 | 10 | 11 |

55:36:050204:3763(1)

| | | | | | | | | | | |
|----------------------|-------|---|---|---|------------|--------------|---|---|------|-----------|
| 55:36:050204:3763(1) | н1420 | — | — | — | 473 116,51 | 2 169 142,46 | — | Метод спутниковых геодезических измерений (определений) | 0,10 | Mt = 0,10 |
| | н1430 | — | — | — | 473 114,12 | 2 169 142,93 | — | | | |
| | н1440 | — | — | — | 473 112,38 | 2 169 134,30 | — | | | |
| | н1450 | — | — | — | 473 121,55 | 2 169 132,40 | — | | | |
| | н1460 | — | — | — | 473 123,63 | 2 169 142,72 | — | | | |

| 1 | 2 | 3 | 4 | 5 | 6 | 7 | 8 | 9 | 10 | 11 |
|------------------------------|-------|---|---|---|------------|--------------|---|---|------|-----------|
| 55:36:05 0204:37 63(1) | н147О | — | — | — | 473 116,80 | 2 169 144,07 | — | Метод спутниковых геодезических измерений (определений) | 0,10 | Mt = 0,10 |
| | н142О | — | — | — | 473 116,51 | 2 169 142,46 | — | | | |

55:36:050204:3763(2)

| | | | | | | | | | | |
|------------------------------|-------|---|---|---|------------|--------------|---|---|------|-----------|
| 55:36:05 0204:37 63(2) | н142О | — | — | — | 473 116,51 | 2 169 142,46 | — | Метод спутниковых геодезических измерений (определений) | 0,10 | Mt = 0,10 |
| | н143О | — | — | — | 473 114,12 | 2 169 142,93 | — | | | |
| | н144О | — | — | — | 473 112,38 | 2 169 134,30 | — | | | |
| | н145О | — | — | — | 473 121,55 | 2 169 132,40 | — | | | |
| | н146О | — | — | — | 473 123,63 | 2 169 142,72 | — | | | |
| | н147О | — | — | — | 473 116,80 | 2 169 144,07 | — | | | |
| | н142О | — | — | — | 473 116,51 | 2 169 142,46 | — | | | |

2. Характеристики здания, сооружения, объекта незавершенного строительства с кадастровым номером (обозначением) 55:36:050204:3763

| № п/п | Наименование характеристики | Значение характеристики |
|-------|--|--|
| 1 | 2 | 3 |
| 1 | Вид объекта недвижимости | Здание |
| 2 | Ранее присвоенный государственный учетный номер здания, сооружения, объекта незавершенного строительства (кадастровый, инвентарный или условный номер) | Инвентарный номер 52:401:002:000079220, Условный номер 55-55-01/275/2012-481 |

| 1 | 2 | 3 |
|---|--|---|
| 3 | Кадастровый номер земельного участка (земельных участков), в границах которого (которых) расположено здание, сооружение, объект незавершенного строительства | 55:36:180103:150 |
| 4 | Номер кадастрового квартала (кадастровых кварталов), в пределах которого (которых) расположено здание, сооружение, объекта незавершенного строительства | 55:36:180103 |
| 5 | Адрес здания, сооружения, объекта незавершенного строительства | Омская область, г. Омск, ул. Ореховая, дом 12 |
| | Местоположение здания, сооружения, объекта незавершенного строительства | — |
| | Дополнительные сведения о местоположении | — |
| 6 | Иные сведения | — |

1. Сведения о характерных точках контура

вид объекта недвижимости (здание, сооружение, объект незавершенного строительства)

кадастровый номер (обозначение) 55:36:050204:3766

Зона № 2

| Номер контура | Номера характерных точек контура | Существующие | | | Уточненные | | | Метод определения координат | Средняя квадратическая погрешность определения координат характерной точки (Mt), м | Формулы, примененные для расчета средней квадратической погрешности определения координат характерной точки (Mt), м |
|---------------|----------------------------------|---------------|---|------|---------------|--------------|------|---|--|---|
| | | координаты, м | | R, м | координаты, м | | R, м | | | |
| | | X | Y | | X | Y | | | | |
| 1 | 2 | 3 | 4 | 5 | 6 | 7 | 8 | 9 | 10 | 11 |
| — | н1480 | — | — | — | 473 238,14 | 2 169 130,20 | — | Метод спутниковых геодезических измерений (определений) | 0,10 | Mt = 0,10 |
| | н1490 | — | — | — | 473 249,92 | 2 169 127,78 | — | | | |
| | н1500 | — | — | — | 473 249,13 | 2 169 123,36 | — | | | |

| 1 | 2 | 3 | 4 | 5 | 6 | 7 | 8 | 9 | 10 | 11 |
|---|-------|---|---|---|------------|--------------|---|---|------|-----------|
| — | н1510 | — | — | — | 473 247,26 | 2 169 123,73 | — | Метод спутниковых геодезических измерений (определений) | 0,10 | Mt = 0,10 |
| | н1520 | — | — | — | 473 246,20 | 2 169 118,18 | — | | | |
| | н1530 | — | — | — | 473 242,71 | 2 169 118,90 | — | | | |
| | н1540 | — | — | — | 473 242,46 | 2 169 117,74 | — | | | |
| | н1550 | — | — | — | 473 241,21 | 2 169 118,00 | — | | | |
| | н1560 | — | — | — | 473 241,45 | 2 169 119,16 | — | | | |
| | н1570 | — | — | — | 473 236,10 | 2 169 120,27 | — | | | |
| | н1480 | — | — | — | 473 238,14 | 2 169 130,20 | — | | | |

2. Характеристики здания, сооружения, объекта незавершенного строительства с кадастровым номером (обозначением) 55:36:050204:3766

| № п/п | Наименование характеристики | Значение характеристики |
|-------|--|--|
| 1 | 2 | 3 |
| 1 | Вид объекта недвижимости | Здание |
| 2 | Ранее присвоенный государственный учетный номер здания, сооружения, объекта незавершенного строительства (кадастровый, инвентарный или условный номер) | Инвентарный номер 52:401:002:000079180 |
| 3 | Кадастровый номер земельного участка (земельных участков), в границах которого (которых) расположено здание, сооружение, объект незавершенного строительства | 55:36:180103:156 |

| 1 | 2 | 3 |
|---|---|---|
| 4 | Номер кадастрового квартала (кадастровых кварталов), в пределах которого (которых) расположено здание, сооружение, объекта незавершенного строительства | 55:36:180103 |
| 5 | Адрес здания, сооружения, объекта незавершенного строительства | Омская область, г Омск, ул Пихтовая, д 17 |
| | Местоположение здания, сооружения, объекта незавершенного строительства | — |
| | Дополнительные сведения о местоположении | — |
| 6 | Иные сведения | — |

1. Сведения о характерных точках контура

вид объекта недвижимости (здание, сооружение, объект незавершенного строительства)

кадастровый номер (обозначение) 55:36:050205:1291

Зона № 2

| Номер контура | Номера характерных точек контура | Существующие | | | Уточненные | | | Метод определения координат | Средняя квадратическая погрешность определения координат характерной точки (Mt), м | Формулы, примененные для расчета средней квадратической погрешности определения координат характерной точки (Mt), м |
|---------------|----------------------------------|---------------|---|------|---------------|---|------|-----------------------------|--|---|
| | | координаты, м | | R, м | координаты, м | | R, м | | | |
| | | X | Y | | X | Y | | | | |
| 1 | 2 | 3 | 4 | 5 | 6 | 7 | 8 | 9 | 10 | 11 |

55:36:050205:1291(1)

| | | | | | | | | | | |
|----------------------|-------|---|---|---|------------|--------------|---|---|------|-----------|
| 55:36:050205:1291(1) | н1580 | — | — | — | 473 300,87 | 2 168 998,51 | — | Метод спутниковых геодезических измерений (определений) | 0,10 | Mt = 0,10 |
| | н1590 | — | — | — | 473 301,21 | 2 169 000,12 | — | | | |
| | н1600 | — | — | — | 473 301,56 | 2 169 000,04 | — | | | |
| | н1610 | — | — | — | 473 303,37 | 2 169 008,82 | — | | | |

| 1 | 2 | 3 | 4 | 5 | 6 | 7 | 8 | 9 | 10 | 11 |
|------------------------------|-------|---|---|---|------------|--------------|---|---|------|-----------|
| 55:36:05 0205:12 91(1) | н162О | — | — | — | 473 291,08 | 2 169 011,35 | — | Метод спутниковых геодезических измерений (определений) | 0,10 | Mt = 0,10 |
| | н163О | — | — | — | 473 288,90 | 2 169 000,98 | — | | | |
| | н164О | — | — | — | 473 298,73 | 2 168 998,94 | — | | | |
| | н158О | — | — | — | 473 300,87 | 2 168 998,51 | — | | | |
| 55:36:050205:1291(2) | | | | | | | | | | |
| 55:36:05 0205:12 91(2) | н158О | — | — | — | 473 300,87 | 2 168 998,51 | — | Метод спутниковых геодезических измерений (определений) | 0,10 | Mt = 0,10 |
| | н159О | — | — | — | 473 301,21 | 2 169 000,12 | — | | | |
| | н160О | — | — | — | 473 301,56 | 2 169 000,04 | — | | | |
| | н161О | — | — | — | 473 303,37 | 2 169 008,82 | — | | | |
| | н162О | — | — | — | 473 291,08 | 2 169 011,35 | — | | | |
| | н163О | — | — | — | 473 288,90 | 2 169 000,98 | — | | | |
| | н164О | — | — | — | 473 298,73 | 2 168 998,94 | — | | | |

| 1 | 2 | 3 | 4 | 5 | 6 | 7 | 8 | 9 | 10 | 11 |
|------------------------------|-------|---|---|---|------------|--------------|---|---|------|-----------|
| 55:36:050205:1293(1) | | | | | | | | | | |
| 55:36:05 0205:12 93(1) | н1650 | — | — | — | 473 021,87 | 2 169 022,73 | — | Метод спутниковых геодезических измерений (определений) | 0,10 | Mt = 0,10 |
| | н1660 | — | — | — | 473 023,99 | 2 169 032,94 | — | | | |
| | н1670 | — | — | — | 473 017,17 | 2 169 034,36 | — | | | |
| | н1680 | — | — | — | 473 016,87 | 2 169 032,82 | — | | | |
| | н1690 | — | — | — | 473 014,51 | 2 169 033,28 | — | | | |
| | н1700 | — | — | — | 473 012,75 | 2 169 024,61 | — | | | |
| | н1650 | — | — | — | 473 021,87 | 2 169 022,73 | — | | | |
| 55:36:050205:1293(2) | | | | | | | | | | |
| 55:36:05 0205:12 93(2) | н1710 | — | — | — | 473 021,87 | 2 169 022,73 | — | Метод спутниковых геодезических измерений (определений) | 0,10 | Mt = 0,10 |
| | н1720 | — | — | — | 473 023,99 | 2 169 032,94 | — | | | |
| | н1730 | — | — | — | 473 017,17 | 2 169 034,36 | — | | | |
| | н1740 | — | — | — | 473 014,80 | 2 169 034,82 | — | | | |

| 1 | 2 | 3 | 4 | 5 | 6 | 7 | 8 | 9 | 10 | 11 |
|------------------------------|-------|---|---|---|------------|--------------|---|---|------|-----------|
| 55:36:05 0205:12 93(2) | н1750 | — | — | — | 473 014,51 | 2 169 033,28 | — | Метод спутниковых геодезических измерений (определений) | 0,10 | Mt = 0,10 |
| | н1760 | — | — | — | 473 012,75 | 2 169 024,61 | — | | | |
| | н1710 | — | — | — | 473 021,87 | 2 169 022,73 | — | | | |

2. Характеристики здания, сооружения, объекта незавершенного строительства с кадастровым номером (обозначением) 55:36:050205:1293

| № п/п | Наименование характеристики | Значение характеристики |
|-------|--|---|
| 1 | 2 | 3 |
| 1 | Вид объекта недвижимости | Здание |
| 2 | Ранее присвоенный государственный учетный номер здания, сооружения, объекта незавершенного строительства (кадастровый, инвентарный или условный номер) | Инвентарный номер 52:401:002:000090050 |
| 3 | Кадастровый номер земельного участка (земельных участков), в границах которого (которых) расположено здание, сооружение, объект незавершенного строительства | 55:36:180103:182 |
| 4 | Номер кадастрового квартала (кадастровых кварталов), в пределах которого (которых) расположено здание, сооружение, объекта незавершенного строительства | 55:36:180103 |
| 5 | Адрес здания, сооружения, объекта незавершенного строительства | Омская область, г Омск, ул Ивовая, д 20 |
| | Местоположение здания, сооружения, объекта незавершенного строительства | — |
| | Дополнительные сведения о местоположении | — |
| 6 | Иные сведения | — |

1. Сведения о характерных точках контура

вид объекта недвижимости (здание, сооружение, объект незавершенного строительства)

кадастровый номер (обозначение) 55:36:050208:9126

Зона № 2

| Номер контура | Номера характерных точек контура | Существующие | | | Уточненные | | | Метод определения координат | Средняя квадратическая погрешность определения координат характерной точки (Mt), м | Формулы, примененные для расчета средней квадратической погрешности определения координат характерной точки (Mt), м |
|---------------|----------------------------------|---------------|---|------|---------------|---|------|-----------------------------|--|---|
| | | координаты, м | | R, м | координаты, м | | R, м | | | |
| | | X | Y | | X | Y | | | | |
| 1 | 2 | 3 | 4 | 5 | 6 | 7 | 8 | 9 | 10 | 11 |

55:36:050208:9126(1)

| | | | | | | | | | | |
|----------------------|-------|---|---|---|------------|--------------|---|---|------|-----------|
| 55:36:050208:9126(1) | н1770 | — | — | — | 473 204,48 | 2 169 187,46 | — | Метод спутниковых геодезических измерений (определений) | 0,10 | Mt = 0,10 |
| | н1780 | — | — | — | 473 202,90 | 2 169 179,02 | — | | | |
| | н1790 | — | — | — | 473 211,77 | 2 169 177,24 | — | | | |
| | н1800 | — | — | — | 473 213,83 | 2 169 187,32 | — | | | |
| | н1810 | — | — | — | 473 208,84 | 2 169 188,33 | — | | | |
| | н1820 | — | — | — | 473 207,11 | 2 169 188,68 | — | | | |
| | н1830 | — | — | — | 473 206,82 | 2 169 187,01 | — | | | |
| | н1770 | — | — | — | 473 204,48 | 2 169 187,46 | — | | | |

| | | | | | | | | | | |
|---|---|---|---|---|---|---|---|---|----|----|
| 1 | 2 | 3 | 4 | 5 | 6 | 7 | 8 | 9 | 10 | 11 |
|---|---|---|---|---|---|---|---|---|----|----|

55:36:050208:9126(2)

| | | | | | | | | | | |
|------------------------------|-------|---|---|---|------------|--------------|---|---|------|-----------|
| 55:36:05 0208:91 26(2) | н1840 | — | — | — | 473 204,48 | 2 169 187,46 | — | Метод спутниковых геодезических измерений (определений) | 0,10 | Mt = 0,10 |
| | н1850 | — | — | — | 473 202,90 | 2 169 179,02 | — | | | |
| | н1860 | — | — | — | 473 211,77 | 2 169 177,24 | — | | | |
| | н1870 | — | — | — | 473 213,83 | 2 169 187,32 | — | | | |
| | н1810 | — | — | — | 473 208,84 | 2 169 188,33 | — | | | |
| | н1880 | — | — | — | 473 207,11 | 2 169 188,68 | — | | | |
| | н1890 | — | — | — | 473 206,82 | 2 169 187,01 | — | | | |
| | н1840 | — | — | — | 473 204,48 | 2 169 187,46 | — | | | |

2. Характеристики здания, сооружения, объекта незавершенного строительства с кадастровым номером (обозначением) 55:36:050208:9126

| № п/п | Наименование характеристики | Значение характеристики |
|-------|--|--|
| 1 | 2 | 3 |
| 1 | Вид объекта недвижимости | Здание |
| 2 | Ранее присвоенный государственный учетный номер здания, сооружения, объекта незавершенного строительства (кадастровый, инвентарный или условный номер) | Инвентарный номер 52:401:002:000079260, Условный номер 55-55-01/275/2012-448 |
| 3 | Кадастровый номер земельного участка (земельных участков), в границах которого (которых) расположено здание, сооружение, объект незавершенного строительства | 55:36:180103:198 |

| 1 | 2 | 3 |
|---|---|-------------------------------------|
| 4 | Номер кадастрового квартала (кадастровых кварталов), в пределах которого (которых) расположено здание, сооружение, объекта незавершенного строительства | 55:36:180103 |
| 5 | Адрес здания, сооружения, объекта незавершенного строительства | г. Омск, ул. Палисандровая, дом №10 |
| | Местоположение здания, сооружения, объекта незавершенного строительства | — |
| | Дополнительные сведения о местоположении | — |
| 6 | Иные сведения | — |

1. Сведения о характерных точках контура

вид объекта недвижимости (здание, сооружение, объект незавершенного строительства)

кадастровый номер (обозначение) 55:36:050301:1224

Зона № 2

| Номер контура | Номера характерных точек контура | Существующие | | | Уточненные | | | Метод определения координат | Средняя квадратическая погрешность определения координат характерной точки (Mt), м | Формулы, примененные для расчета средней квадратической погрешности определения координат характерной точки (Mt), м |
|---------------|----------------------------------|---------------|---|------|---------------|---|------|-----------------------------|--|---|
| | | координаты, м | | R, м | координаты, м | | R, м | | | |
| | | X | Y | | X | Y | | | | |
| 1 | 2 | 3 | 4 | 5 | 6 | 7 | 8 | 9 | 10 | 11 |

55:36:050301:1224(1)

| | | | | | | | | | | |
|----------------------|-------|---|---|---|------------|--------------|---|---|------|-----------|
| 55:36:050301:1224(1) | н1900 | — | — | — | 473 247,38 | 2 169 170,15 | — | Метод спутниковых геодезических измерений (определений) | 0,10 | Mt = 0,10 |
| | н1910 | — | — | — | 473 253,99 | 2 169 168,81 | — | | | |
| | н1920 | — | — | — | 473 256,15 | 2 169 168,40 | — | | | |
| | н1930 | — | — | — | 473 256,41 | 2 169 169,74 | — | | | |

| 1 | 2 | 3 | 4 | 5 | 6 | 7 | 8 | 9 | 10 | 11 |
|------------------------------|-------|---|---|---|------------|--------------|---|---|------|-----------|
| 55:36:05 0301:12 24(1) | н1940 | — | — | — | 473 258,26 | 2 169 179,51 | — | Метод спутниковых геодезических измерений (определений) | 0,10 | Mt = 0,10 |
| | н1950 | — | — | — | 473 249,54 | 2 169 181,20 | — | | | |
| | н1960 | — | — | — | 473 249,01 | 2 169 178,46 | — | | | |
| | н1970 | — | — | — | 473 245,73 | 2 169 179,10 | — | | | |
| | н1980 | — | — | — | 473 244,46 | 2 169 178,75 | — | | | |
| | н1990 | — | — | — | 473 243,96 | 2 169 176,33 | — | | | |
| | н2000 | — | — | — | 473 245,05 | 2 169 175,58 | — | | | |
| | н2010 | — | — | — | 473 248,31 | 2 169 174,95 | — | | | |
| | н1900 | — | — | — | 473 247,38 | 2 169 170,15 | — | | | |
| 55:36:050301:1224(2) | | | | | | | | | | |
| 55:36:05 0301:12 24(2) | н2020 | — | — | — | 473 247,38 | 2 169 170,15 | — | Метод спутниковых геодезических измерений (определений) | 0,10 | Mt = 0,10 |
| | н2030 | — | — | — | 473 253,99 | 2 169 168,81 | — | | | |

| 1 | 2 | 3 | 4 | 5 | 6 | 7 | 8 | 9 | 10 | 11 |
|------------------------------|-------|---|---|---|------------|--------------|---|---|------|-----------|
| 55:36:05 0301:12 24(2) | н2040 | — | — | — | 473 254,26 | 2 169 170,16 | — | Метод спутниковых геодезических измерений (определений) | 0,10 | Mt = 0,10 |
| | н2050 | — | — | — | 473 256,41 | 2 169 169,74 | — | | | |
| | н2060 | — | — | — | 473 258,26 | 2 169 179,51 | — | | | |
| | н2070 | — | — | — | 473 249,54 | 2 169 181,20 | — | | | |
| | н1960 | — | — | — | 473 249,01 | 2 169 178,46 | — | | | |
| | н2010 | — | — | — | 473 248,31 | 2 169 174,95 | — | | | |
| | н2020 | — | — | — | 473 247,38 | 2 169 170,15 | — | | | |

2. Характеристики здания, сооружения, объекта незавершенного строительства с кадастровым номером (обозначением) 55:36:050301:1224

| № п/п | Наименование характеристики | Значение характеристики |
|-------|--|--|
| 1 | 2 | 3 |
| 1 | Вид объекта недвижимости | Здание |
| 2 | Ранее присвоенный государственный учетный номер здания, сооружения, объекта незавершенного строительства (кадастровый, инвентарный или условный номер) | Инвентарный номер 52:401:002:000079530 |
| 3 | Кадастровый номер земельного участка (земельных участков), в границах которого (которых) расположено здание, сооружение, объект незавершенного строительства | 55:36:180103:160 |
| 4 | Номер кадастрового квартала (кадастровых кварталов), в пределах которого (которых) расположено здание, сооружение, объекта незавершенного строительства | 55:36:180103 |

| | | |
|---|---|-------------------------------|
| 1 | 2 | 3 |
| 5 | Адрес здания, сооружения, объекта незавершенного строительства | г. Омск, ул. Пихтовая, дом 13 |
| | Местоположение здания, сооружения, объекта незавершенного строительства | — |
| | Дополнительные сведения о местоположении | — |
| 6 | Иные сведения | — |

1. Сведения о характерных точках контура

вид объекта недвижимости (здание, сооружение, объект незавершенного строительства)

кадастровый номер (обозначение) 55:36:070107:7955

Зона №

2

| Номер контура | Номера характерных точек контура | Существующие | | | Уточненные | | | Метод определения координат | Средняя квадратическая погрешность определения координат характерной точки (Mt), м | Формулы, примененные для расчета средней квадратической погрешности определения координат характерной точки (Mt), м |
|---------------|----------------------------------|---------------|---|------|---------------|--------------|------|---|--|---|
| | | координаты, м | | R, м | координаты, м | | R, м | | | |
| | | X | Y | | X | Y | | | | |
| 1 | 2 | 3 | 4 | 5 | 6 | 7 | 8 | 9 | 10 | 11 |
| — | н2080 | — | — | — | 473 218,36 | 2 169 294,55 | — | Метод спутниковых геодезических измерений (определений) | 0,10 | Mt = 0,10 |
| | н2090 | — | — | — | 473 220,36 | 2 169 282,02 | — | | | |
| | н2100 | — | — | — | 473 228,85 | 2 169 283,48 | — | | | |
| | н2110 | — | — | — | 473 227,74 | 2 169 289,76 | — | | | |
| | н2120 | — | — | — | 473 229,87 | 2 169 290,07 | — | | | |

| 1 | 2 | 3 | 4 | 5 | 6 | 7 | 8 | 9 | 10 | 11 |
|---|-------|---|---|---|------------|--------------|---|---|------|-----------|
| — | н2130 | — | — | — | 473 229,54 | 2 169 292,13 | — | Метод спутниковых геодезических измерений (определений) | 0,10 | Mt = 0,10 |
| | н2140 | — | — | — | 473 227,46 | 2 169 291,84 | — | | | |
| | н2150 | — | — | — | 473 226,82 | 2 169 295,83 | — | | | |
| | н2080 | — | — | — | 473 218,36 | 2 169 294,55 | — | | | |

2. Характеристики здания, сооружения, объекта незавершенного строительства с кадастровым номером (обозначением) 55:36:070107:7955

| № п/п | Наименование характеристики | Значение характеристики |
|-------|--|--|
| 1 | 2 | 3 |
| 1 | Вид объекта недвижимости | Здание |
| 2 | Ранее присвоенный государственный учетный номер здания, сооружения, объекта незавершенного строительства (кадастровый, инвентарный или условный номер) | Инвентарный номер 52:401:002:000079080, Условный номер 55-55-01/291/2012-126 |
| 3 | Кадастровый номер земельного участка (земельных участков), в границах которого (которых) расположено здание, сооружение, объект незавершенного строительства | 55:36:180103:136 |
| 4 | Номер кадастрового квартала (кадастровых кварталов), в пределах которого (которых) расположено здание, сооружение, объекта незавершенного строительства | 55:36:180103 |
| 5 | Адрес здания, сооружения, объекта незавершенного строительства | г. Омск, ул. Палисандровая, д. 4 |
| | Местоположение здания, сооружения, объекта незавершенного строительства | — |
| | Дополнительные сведения о местоположении | — |
| 6 | Иные сведения | — |

1. Сведения о характерных точках контура

вид объекта недвижимости (здание, сооружение, объект незавершенного строительства) _____

кадастровый номер (обозначение) 55:36:070401:19410

Зона № 2

| Номер контура | Номера характерных точек контура | Существующие | | | Уточненные | | | Метод определения координат | Средняя квадратическая погрешность определения координат характерной точки (Mt), м | Формулы, примененные для расчета средней квадратической погрешности определения координат характерной точки (Mt), м |
|---------------|----------------------------------|---------------|---|------|---------------|--------------|------|---|--|---|
| | | координаты, м | | R, м | координаты, м | | R, м | | | |
| | | X | Y | | X | Y | | | | |
| 1 | 2 | 3 | 4 | 5 | 6 | 7 | 8 | 9 | 10 | 11 |
| — | н2160 | — | — | — | 473 227,74 | 2 169 068,69 | — | Метод спутниковых геодезических измерений (определений) | 0,10 | Mt = 0,10 |
| | н2170 | — | — | — | 473 226,05 | 2 169 069,02 | — | | | |
| | н2180 | — | — | — | 473 224,89 | 2 169 063,05 | — | | | |
| | н2190 | — | — | — | 473 234,87 | 2 169 060,98 | — | | | |
| | н2200 | — | — | — | 473 237,30 | 2 169 073,47 | — | | | |
| | н2210 | — | — | — | 473 228,98 | 2 169 075,06 | — | | | |
| | н2160 | — | — | — | 473 227,74 | 2 169 068,69 | — | | | |

2. Характеристики здания, сооружения, объекта незавершенного строительства с кадастровым номером (обозначением) 55:36:070401:19410

| № п/п | Наименование характеристики | Значение характеристики |
|-------|-----------------------------|-------------------------|
| 1 | 2 | 3 |
| | | |

| 1 | 2 | 3 |
|---|--|--|
| 1 | Вид объекта недвижимости | Здание |
| 2 | Ранее присвоенный государственный учетный номер здания, сооружения, объекта незавершенного строительства (кадастровый, инвентарный или условный номер) | Инвентарный номер 52:401:002:000079030, Условный номер 55-55-01/233/2012-455 |
| 3 | Кадастровый номер земельного участка (земельных участков), в границах которого (которых) расположено здание, сооружение, объект незавершенного строительства | 55:36:180103:154 |
| 4 | Номер кадастрового квартала (кадастровых кварталов), в пределах которого (которых) расположено здание, сооружение, объекта незавершенного строительства | 55:36:180103 |
| 5 | Адрес здания, сооружения, объекта незавершенного строительства | Омская область, г. Омск, ул. Пихтовая, дом №23 |
| | Местоположение здания, сооружения, объекта незавершенного строительства | — |
| | Дополнительные сведения о местоположении | — |
| 6 | Иные сведения | — |

1. Сведения о характерных точках контура

вид объекта недвижимости (здание, сооружение, объект незавершенного строительства)

кадастровый номер (обозначение) 55:36:070403:9239

Зона № 2

| Номер контура | Номера характерных точек контура | Существующие | | | Уточненные | | | Метод определения координат | Средняя квадратическая погрешность определения координат характерной точки (Mt), м | Формулы, примененные для расчета средней квадратической погрешности определения координат характерной точки (Mt), м |
|---------------|----------------------------------|---------------|---|------|---------------|---|------|-----------------------------|--|---|
| | | координаты, м | | R, м | координаты, м | | R, м | | | |
| | | X | Y | | X | Y | | | | |
| 1 | 2 | 3 | 4 | 5 | 6 | 7 | 8 | 9 | 10 | 11 |

55:36:070403:9239(1)

| | | | | | | | | | | |
|----------------------|-------|---|---|---|------------|--------------|---|---|------|-----------|
| 55:36:070403:9239(1) | н222О | — | — | — | 473 338,48 | 2 169 198,61 | — | Метод спутниковых геодезических измерений (определений) | 0,10 | Mt = 0,10 |
| | н223О | — | — | — | 473 340,77 | 2 169 198,14 | — | | | |

| 1 | 2 | 3 | 4 | 5 | 6 | 7 | 8 | 9 | 10 | 11 |
|------------------------------|-------|---|---|---|------------|--------------|---|---|------|-----------|
| 55:36:07 0403:92 39(1) | н2240 | — | — | — | 473 342,47 | 2 169 206,86 | — | Метод спутниковых геодезических измерений (определений) | 0,10 | Mt = 0,10 |
| | н2250 | — | — | — | 473 333,33 | 2 169 208,71 | — | | | |
| | н2260 | — | — | — | 473 331,24 | 2 169 198,40 | — | | | |
| | н2270 | — | — | — | 473 338,15 | 2 169 197,00 | — | | | |
| | н2220 | — | — | — | 473 338,48 | 2 169 198,61 | — | | | |
| 55:36:070403:9239(2) | | | | | | | | | | |
| 55:36:07 0403:92 39(2) | н2280 | — | — | — | 473 338,48 | 2 169 198,61 | — | Метод спутниковых геодезических измерений (определений) | 0,10 | Mt = 0,10 |
| | н2290 | — | — | — | 473 340,77 | 2 169 198,14 | — | | | |
| | н2300 | — | — | — | 473 342,47 | 2 169 206,86 | — | | | |
| | н2310 | — | — | — | 473 333,33 | 2 169 208,71 | — | | | |
| | н2320 | — | — | — | 473 331,24 | 2 169 198,40 | — | | | |
| | н2330 | — | — | — | 473 338,15 | 2 169 197,00 | — | | | |

| 1 | 2 | 3 | 4 | 5 | 6 | 7 | 8 | 9 | 10 | 11 |
|------------------------------|-------|---|---|------------|--------------|--------------|---|---|------|-----------|
| 55:36:070403:9240(1) | | | | | | | | | | |
| 55:36:07 0403:92 40(1) | н2340 | — | — | — | 473 166,22 | 2 169 185,48 | — | Метод спутниковых геодезических измерений (определений) | 0,10 | Mt = 0,10 |
| | н2350 | — | — | — | 473 168,76 | 2 169 184,98 | — | | | |
| | н2360 | — | — | — | 473 169,28 | 2 169 187,70 | — | | | |
| | н2370 | — | — | — | 473 178,04 | 2 169 185,95 | — | | | |
| | н2380 | — | — | — | 473 176,67 | 2 169 179,19 | — | | | |
| | н2390 | — | — | — | 473 176,10 | 2 169 176,15 | — | | | |
| | н2400 | — | — | — | 473 174,01 | 2 169 176,60 | — | | | |
| | н2410 | — | — | — | 473 173,79 | 2 169 175,23 | — | | | |
| | н2420 | — | — | — | 473 167,13 | 2 169 176,51 | — | | | |
| | н2430 | — | — | — | 473 167,66 | 2 169 179,27 | — | | | |
| н2440 | — | — | — | 473 165,10 | 2 169 179,78 | — | | | | |

| 1 | 2 | 3 | 4 | 5 | 6 | 7 | 8 | 9 | 10 | 11 |
|------------------------------|-------|---|---|---|------------|--------------|---|---|------|-----------|
| 55:36:07 0403:92 40(1) | н2340 | — | — | — | 473 166,22 | 2 169 185,48 | — | Метод спутниковых геодезических измерений (определений) | 0,10 | Mt = 0,10 |
| 55:36:070403:9240(2) | | | | | | | | | | |
| 55:36:07 0403:92 40(2) | н2450 | — | — | — | 473 166,22 | 2 169 185,48 | — | Метод спутниковых геодезических измерений (определений) | 0,10 | Mt = 0,10 |
| | н2460 | — | — | — | 473 168,76 | 2 169 184,98 | — | | | |
| | н2470 | — | — | — | 473 169,28 | 2 169 187,70 | — | | | |
| | н2480 | — | — | — | 473 178,04 | 2 169 185,95 | — | | | |
| | н2490 | — | — | — | 473 176,67 | 2 169 179,19 | — | | | |
| | н2500 | — | — | — | 473 176,49 | 2 169 179,23 | — | | | |
| | н2510 | — | — | — | 473 175,91 | 2 169 176,46 | — | | | |
| | н2520 | — | — | — | 473 174,04 | 2 169 176,82 | — | | | |
| | н2530 | — | — | — | 473 174,01 | 2 169 176,60 | — | | | |
| | н2540 | — | — | — | 473 173,79 | 2 169 175,23 | — | | | |

| 1 | 2 | 3 | 4 | 5 | 6 | 7 | 8 | 9 | 10 | 11 |
|------------------------------|-------|---|---|---|------------|--------------|---|---|------|-----------|
| 55:36:07 0403:92 40(2) | н2550 | — | — | — | 473 167,13 | 2 169 176,51 | — | Метод спутниковых геодезических измерений (определений) | 0,10 | Mt = 0,10 |
| | н2560 | — | — | — | 473 167,66 | 2 169 179,27 | — | | | |
| | н2570 | — | — | — | 473 165,10 | 2 169 179,78 | — | | | |
| | н2450 | — | — | — | 473 166,22 | 2 169 185,48 | — | | | |

2. Характеристики здания, сооружения, объекта незавершенного строительства с кадастровым номером (обозначением) 55:36:070403:9240

| № п/п | Наименование характеристики | Значение характеристики |
|-------|--|--|
| 1 | 2 | 3 |
| 1 | Вид объекта недвижимости | Здание |
| 2 | Ранее присвоенный государственный учетный номер здания, сооружения, объекта незавершенного строительства (кадастровый, инвентарный или условный номер) | Условный номер 55-55-01/281/2012-258, Инвентарный номер 52:401:002:000079370 |
| 3 | Кадастровый номер земельного участка (земельных участков), в границах которого (которых) расположено здание, сооружение, объект незавершенного строительства | 55:36:180103:205 |
| 4 | Номер кадастрового квартала (кадастровых кварталов), в пределах которого (которых) расположено здание, сооружение, объекта незавершенного строительства | 55:36:180103 |
| 5 | Адрес здания, сооружения, объекта незавершенного строительства | Омская область, г Омск, ул Палисандровая, д 11 |
| | Местоположение здания, сооружения, объекта незавершенного строительства | — |
| | Дополнительные сведения о местоположении | — |
| 6 | Иные сведения | — |

1. Сведения о характерных точках контура

вид объекта недвижимости (здание, сооружение, объект незавершенного строительства)

кадастровый номер (обозначение) 55:36:070403:9257

Зона № 2

| Номер контура | Номера характерных точек контура | Существующие | | | Уточненные | | | Метод определения координат | Средняя квадратическая погрешность определения координат характерной точки (Mt), м | Формулы, примененные для расчета средней квадратической погрешности определения координат характерной точки (Mt), м |
|---------------|----------------------------------|---------------|---|------|---------------|---|------|-----------------------------|--|---|
| | | координаты, м | | R, м | координаты, м | | R, м | | | |
| | | X | Y | | X | Y | | | | |
| 1 | 2 | 3 | 4 | 5 | 6 | 7 | 8 | 9 | 10 | 11 |

55:36:070403:9257(1)

| | | | | | | | | | | |
|----------------------|-------|---|---|---|------------|--------------|---|---|------|-----------|
| 55:36:070403:9257(1) | н2580 | — | — | — | 473 090,00 | 2 169 165,67 | — | Метод спутниковых геодезических измерений (определений) | 0,10 | Mt = 0,10 |
| | н2590 | — | — | — | 473 092,39 | 2 169 165,18 | — | | | |
| | н2600 | — | — | — | 473 094,24 | 2 169 174,45 | — | | | |
| | н2610 | — | — | — | 473 084,46 | 2 169 176,40 | — | | | |
| | н2620 | — | — | — | 473 082,26 | 2 169 165,47 | — | | | |
| | н2630 | — | — | — | 473 089,67 | 2 169 164,03 | — | | | |
| | н2580 | — | — | — | 473 090,00 | 2 169 165,67 | — | | | |

55:36:070403:9257(2)

| 1 | 2 | 3 | 4 | 5 | 6 | 7 | 8 | 9 | 10 | 11 |
|------------------------------|-------|---|---|---|------------|--------------|---|---|------|-----------|
| 55:36:07 0403:92 57(2) | н2580 | — | — | — | 473 090,00 | 2 169 165,67 | — | Метод спутниковых геодезических измерений (определений) | 0,10 | Mt = 0,10 |
| | н2590 | — | — | — | 473 092,39 | 2 169 165,18 | — | | | |
| | н2600 | — | — | — | 473 094,24 | 2 169 174,45 | — | | | |
| | н2610 | — | — | — | 473 084,46 | 2 169 176,40 | — | | | |
| | н2620 | — | — | — | 473 082,26 | 2 169 165,47 | — | | | |
| | н2630 | — | — | — | 473 089,67 | 2 169 164,03 | — | | | |
| | н2580 | — | — | — | 473 090,00 | 2 169 165,67 | — | | | |

2. Характеристики здания, сооружения, объекта незавершенного строительства с кадастровым номером (обозначением) 55:36:070403:9257

| № п/п | Наименование характеристики | Значение характеристики |
|-------|--|--|
| 1 | 2 | 3 |
| 1 | Вид объекта недвижимости | Здание |
| 2 | Ранее присвоенный государственный учетный номер здания, сооружения, объекта незавершенного строительства (кадастровый, инвентарный или условный номер) | Условный номер 55-55-01/010/2013-160, Инвентарный номер 52:401:002:000085290 |
| 3 | Кадастровый номер земельного участка (земельных участков), в границах которого (которых) расположено здание, сооружение, объект незавершенного строительства | 55:36:180103:206 |
| 4 | Номер кадастрового квартала (кадастровых кварталов), в пределах которого (которых) расположено здание, сооружение, объекта незавершенного строительства | 55:36:180103 |

| | | |
|---|---|------------------------------|
| 1 | 2 | 3 |
| 5 | Адрес здания, сооружения, объекта незавершенного строительства | г. Омск, ул. Ореховая, дом 9 |
| | Местоположение здания, сооружения, объекта незавершенного строительства | — |
| | Дополнительные сведения о местоположении | — |
| 6 | Иные сведения | — |

1. Сведения о характерных точках контура

вид объекта недвижимости (здание, сооружение, объект незавершенного строительства)

кадастровый номер (обозначение) 55:36:100909:2887

Зона № 2

| Номер контура | Номера характерных точек контура | Существующие | | | Уточненные | | | Метод определения координат | Средняя квадратическая погрешность определения координат характерной точки (Mt), м | Формулы, примененные для расчета средней квадратической погрешности определения координат характерной точки (Mt), м |
|---------------|----------------------------------|---------------|---|------|---------------|---|------|-----------------------------|--|---|
| | | координаты, м | | R, м | координаты, м | | R, м | | | |
| | | X | Y | | X | Y | | | | |
| 1 | 2 | 3 | 4 | 5 | 6 | 7 | 8 | 9 | 10 | 11 |

55:36:100909:2887(1)

| | | | | | | | | | | |
|----------------------|-------|---|---|---|------------|--------------|---|---|------|-----------|
| 55:36:100909:2887(1) | н2640 | — | — | — | 473 338,86 | 2 169 230,62 | — | Метод спутниковых геодезических измерений (определений) | 0,10 | Mt = 0,10 |
| | н2650 | — | — | — | 473 340,32 | 2 169 230,33 | — | | | |
| | н2660 | — | — | — | 473 340,99 | 2 169 233,73 | — | | | |
| | н2670 | — | — | — | 473 347,47 | 2 169 232,42 | — | | | |
| | н2680 | — | — | — | 473 346,81 | 2 169 228,97 | — | | | |

| 1 | 2 | 3 | 4 | 5 | 6 | 7 | 8 | 9 | 10 | 11 |
|------------------------------|-------|---|---|---|------------|--------------|---|---|------|-----------|
| 55:36:10 0909:28 87(1) | н2690 | — | — | — | 473 348,18 | 2 169 228,70 | — | Метод спутниковых геодезических измерений (определений) | 0,10 | Mt = 0,10 |
| | н2700 | — | — | — | 473 347,45 | 2 169 224,99 | — | | | |
| | н2710 | — | — | — | 473 346,10 | 2 169 225,26 | — | | | |
| | н2720 | — | — | — | 473 345,43 | 2 169 221,79 | — | | | |
| | н2730 | — | — | — | 473 338,89 | 2 169 223,09 | — | | | |
| | н2740 | — | — | — | 473 337,43 | 2 169 223,38 | — | | | |
| | н2750 | — | — | — | 473 338,12 | 2 169 226,86 | — | | | |
| | н2640 | — | — | — | 473 338,86 | 2 169 230,62 | — | | | |
| 55:36:100909:2887(2) | | | | | | | | | | |
| 55:36:10 0909:28 87(2) | н2760 | — | — | — | 473 338,86 | 2 169 230,62 | — | Метод спутниковых геодезических измерений (определений) | 0,10 | Mt = 0,10 |
| | н2770 | — | — | — | 473 340,32 | 2 169 230,33 | — | | | |
| | н2780 | — | — | — | 473 340,99 | 2 169 233,73 | — | | | |

| 1 | 2 | 3 | 4 | 5 | 6 | 7 | 8 | 9 | 10 | 11 |
|------------------------------|-------|---|---|---|------------|--------------|---|---|------|-----------|
| 55:36:10 0909:28 87(2) | н2790 | — | — | — | 473 347,47 | 2 169 232,42 | — | Метод спутниковых геодезических измерений (определений) | 0,10 | Mt = 0,10 |
| | н2800 | — | — | — | 473 346,81 | 2 169 228,97 | — | | | |
| | н2810 | — | — | — | 473 348,18 | 2 169 228,70 | — | | | |
| | н2820 | — | — | — | 473 347,45 | 2 169 224,99 | — | | | |
| | н2830 | — | — | — | 473 346,10 | 2 169 225,26 | — | | | |
| | н2840 | — | — | — | 473 345,43 | 2 169 221,79 | — | | | |
| | н2850 | — | — | — | 473 338,89 | 2 169 223,09 | — | | | |
| | н2860 | — | — | — | 473 339,55 | 2 169 226,51 | — | | | |
| | н2750 | — | — | — | 473 338,12 | 2 169 226,86 | — | | | |
| | н2760 | — | — | — | 473 338,86 | 2 169 230,62 | — | | | |

2. Характеристики здания, сооружения, объекта незавершенного строительства с кадастровым номером (обозначением) 55:36:100909:2887

| № п/п | Наименование характеристики | Значение характеристики |
|-------|-----------------------------|-------------------------|
| 1 | 2 | 3 |
| 1 | Вид объекта недвижимости | Здание |

| 1 | 2 | 3 |
|---|--|--|
| 2 | Ранее присвоенный государственный учетный номер здания, сооружения, объекта незавершенного строительства (кадастровый, инвентарный или условный номер) | Инвентарный номер 52:401:002:000079300, Условный номер 55-55-01/281/2012-289 |
| 3 | Кадастровый номер земельного участка (земельных участков), в границах которого (которых) расположено здание, сооружение, объект незавершенного строительства | 55:36:180103:196 |
| 4 | Номер кадастрового квартала (кадастровых кварталов), в пределах которого (которых) расположено здание, сооружение, объекта незавершенного строительства | 55:36:180103 |
| 5 | Адрес здания, сооружения, объекта незавершенного строительства | Омская область, г Омск, ул Липовая, д 9 |
| | Местоположение здания, сооружения, объекта незавершенного строительства | — |
| | Дополнительные сведения о местоположении | — |
| 6 | Иные сведения | — |

1. Сведения о характерных точках контура

вид объекта недвижимости (здание, сооружение, объект незавершенного строительства)

кадастровый номер (обозначение) 55:36:110225:3691

Зона № 2

| Номер контура | Номера характерных точек контура | Существующие | | | Уточненные | | | Метод определения координат | Средняя квадратическая погрешность определения координат характерной точки (Mt), м | Формулы, примененные для расчета средней квадратической погрешности определения координат характерной точки (Mt), м |
|----------------------|----------------------------------|---------------|---|------|---------------|--------------|------|---|--|---|
| | | координаты, м | | R, м | координаты, м | | R, м | | | |
| | | X | Y | | X | Y | | | | |
| 1 | 2 | 3 | 4 | 5 | 6 | 7 | 8 | 9 | 10 | 11 |
| 55:36:110225:3691(1) | | | | | | | | | | |
| 55:36:110225:3691(1) | н2870 | — | — | — | 473 184,14 | 2 169 311,39 | — | Метод спутниковых геодезических измерений (определений) | 0,10 | Mt = 0,10 |
| | н2880 | — | — | — | 473 186,00 | 2 169 301,12 | — | | | |

| 1 | 2 | 3 | 4 | 5 | 6 | 7 | 8 | 9 | 10 | 11 |
|------------------------------|-------|---|---|---|------------|--------------|---|---|------|-----------|
| 55:36:11 0225:36 91(1) | н2890 | — | — | — | 473 186,19 | 2 169 299,93 | — | Метод спутниковых геодезических измерений (определений) | 0,10 | Mt = 0,10 |
| | н2900 | — | — | — | 473 181,90 | 2 169 299,20 | — | | | |
| | н2910 | — | — | — | 473 181,70 | 2 169 300,38 | — | | | |
| | н2920 | — | — | — | 473 176,75 | 2 169 299,52 | — | | | |
| | н2930 | — | — | — | 473 175,01 | 2 169 309,79 | — | | | |
| | н2870 | — | — | — | 473 184,14 | 2 169 311,39 | — | | | |
| 55:36:110225:3691(2) | | | | | | | | | | |
| 55:36:11 0225:36 91(2) | н2870 | — | — | — | 473 184,14 | 2 169 311,39 | — | Метод спутниковых геодезических измерений (определений) | 0,10 | Mt = 0,10 |
| | н2880 | — | — | — | 473 186,00 | 2 169 301,12 | — | | | |
| | н2910 | — | — | — | 473 181,70 | 2 169 300,38 | — | | | |
| | н2920 | — | — | — | 473 176,75 | 2 169 299,52 | — | | | |
| | н2930 | — | — | — | 473 175,01 | 2 169 309,79 | — | | | |

| 1 | 2 | 3 | 4 | 5 | 6 | 7 | 8 | 9 | 10 | 11 |
|------------------------------|-------|---|---|---|------------|--------------|---|---|------|-----------|
| 55:36:110225:3692(1) | | | | | | | | | | |
| 55:36:11 0225:36 92(1) | н2940 | — | — | — | 473 127,84 | 2 169 168,67 | — | Метод спутниковых геодезических измерений (определений) | 0,10 | Mt = 0,10 |
| | н2950 | — | — | — | 473 121,54 | 2 169 169,86 | — | | | |
| | н2960 | — | — | — | 473 121,25 | 2 169 168,47 | — | | | |
| | н2970 | — | — | — | 473 119,24 | 2 169 168,94 | — | | | |
| | н2980 | — | — | — | 473 117,36 | 2 169 159,51 | — | | | |
| | н2990 | — | — | — | 473 125,83 | 2 169 157,82 | — | | | |
| | н2940 | — | — | — | 473 127,84 | 2 169 168,67 | — | | | |
| 55:36:110225:3692(2) | | | | | | | | | | |
| 55:36:11 0225:36 92(2) | н2940 | — | — | — | 473 127,84 | 2 169 168,67 | — | Метод спутниковых геодезических измерений (определений) | 0,10 | Mt = 0,10 |
| | н2950 | — | — | — | 473 121,54 | 2 169 169,86 | — | | | |
| | н2960 | — | — | — | 473 121,25 | 2 169 168,47 | — | | | |
| | н2970 | — | — | — | 473 119,24 | 2 169 168,94 | — | | | |

| 1 | 2 | 3 | 4 | 5 | 6 | 7 | 8 | 9 | 10 | 11 |
|------------------------------|-------|---|---|---|------------|--------------|---|---|------|-----------|
| 55:36:11 0225:36 92(2) | н2980 | — | — | — | 473 117,36 | 2 169 159,51 | — | Метод спутниковых геодезических измерений (определений) | 0,10 | Mt = 0,10 |
| | н2990 | — | — | — | 473 125,83 | 2 169 157,82 | — | | | |
| | н2940 | — | — | — | 473 127,84 | 2 169 168,67 | — | | | |

2. Характеристики здания, сооружения, объекта незавершенного строительства с кадастровым номером (обозначением) 55:36:110225:3692

| № п/п | Наименование характеристики | Значение характеристики |
|-------|--|--|
| 1 | 2 | 3 |
| 1 | Вид объекта недвижимости | Здание |
| 2 | Ранее присвоенный государственный учетный номер здания, сооружения, объекта незавершенного строительства (кадастровый, инвентарный или условный номер) | Инвентарный номер 52:401:002:000079380, Условный номер 55-55-01/281/2012-269 |
| 3 | Кадастровый номер земельного участка (земельных участков), в границах которого (которых) расположено здание, сооружение, объект незавершенного строительства | 55:36:180103:149 |
| 4 | Номер кадастрового квартала (кадастровых кварталов), в пределах которого (которых) расположено здание, сооружение, объекта незавершенного строительства | 55:36:180103 |
| 5 | Адрес здания, сооружения, объекта незавершенного строительства | Омская область, г Омск, ул Ореховая, д 10 |
| | Местоположение здания, сооружения, объекта незавершенного строительства | — |
| | Дополнительные сведения о местоположении | — |
| 6 | Иные сведения | — |

1. Сведения о характерных точках контура

вид объекта недвижимости (здание, сооружение, объект незавершенного строительства)

кадастровый номер (обозначение) 55:36:110225:3693

Зона № 2

| Номер контура | Номера характерных точек контура | Существующие | | | Уточненные | | | Метод определения координат | Средняя квадратическая погрешность определения координат характерной точки (Mt), м | Формулы, примененные для расчета средней квадратической погрешности определения координат характерной точки (Mt), м |
|---------------|----------------------------------|---------------|---|------|---------------|---|------|-----------------------------|--|---|
| | | координаты, м | | R, м | координаты, м | | R, м | | | |
| | | X | Y | | X | Y | | | | |
| 1 | 2 | 3 | 4 | 5 | 6 | 7 | 8 | 9 | 10 | 11 |

55:36:110225:3693(1)

| | | | | | | | | | | |
|----------------------|-------|---|---|---|------------|--------------|---|---|------|-----------|
| 55:36:110225:3693(1) | н3000 | — | — | — | 473 161,50 | 2 169 150,94 | — | Метод спутниковых геодезических измерений (определений) | 0,10 | Mt = 0,10 |
| | н3010 | — | — | — | 473 168,23 | 2 169 149,72 | — | | | |
| | н3020 | — | — | — | 473 170,61 | 2 169 149,34 | — | | | |
| | н3030 | — | — | — | 473 170,96 | 2 169 150,82 | — | | | |
| | н3040 | — | — | — | 473 172,55 | 2 169 159,50 | — | | | |
| | н3050 | — | — | — | 473 163,46 | 2 169 161,30 | — | | | |
| | н3000 | — | — | — | 473 161,50 | 2 169 150,94 | — | | | |

55:36:110225:3693(2)

| 1 | 2 | 3 | 4 | 5 | 6 | 7 | 8 | 9 | 10 | 11 |
|------------------------------|-------|---|---|---|------------|--------------|---|---|------|-----------|
| 55:36:11 0225:36 93(2) | н3060 | — | — | — | 473 161,50 | 2 169 150,94 | — | Метод спутниковых геодезических измерений (определений) | 0,10 | Mt = 0,10 |
| | н3070 | — | — | — | 473 168,23 | 2 169 149,72 | — | | | |
| | н3080 | — | — | — | 473 168,52 | 2 169 151,29 | — | | | |
| | н3090 | — | — | — | 473 170,96 | 2 169 150,82 | — | | | |
| | н3100 | — | — | — | 473 172,55 | 2 169 159,50 | — | | | |
| | н3110 | — | — | — | 473 163,46 | 2 169 161,30 | — | | | |
| | н3060 | — | — | — | 473 161,50 | 2 169 150,94 | — | | | |

2. Характеристики здания, сооружения, объекта незавершенного строительства с кадастровым номером (обозначением) 55:36:110225:3693

| № п/п | Наименование характеристики | Значение характеристики |
|-------|--|--|
| 1 | 2 | 3 |
| 1 | Вид объекта недвижимости | Здание |
| 2 | Ранее присвоенный государственный учетный номер здания, сооружения, объекта незавершенного строительства (кадастровый, инвентарный или условный номер) | Инвентарный номер 52:401:002:000079360, Условный номер 55-55-01/281/2012-254 |
| 3 | Кадастровый номер земельного участка (земельных участков), в границах которого (которых) расположено здание, сооружение, объект незавершенного строительства | 55:36:180103:141 |
| 4 | Номер кадастрового квартала (кадастровых кварталов), в пределах которого (которых) расположено здание, сооружение, объекта незавершенного строительства | 55:36:180103 |

| | | |
|---|---|---|
| 1 | 2 | 3 |
| 5 | Адрес здания, сооружения, объекта незавершенного строительства | Омская область, г. Омск, ул. Палисандровая, дом №13 |
| | Местоположение здания, сооружения, объекта незавершенного строительства | — |
| | Дополнительные сведения о местоположении | — |
| 6 | Иные сведения | — |

1. Сведения о характерных точках контура

вид объекта недвижимости (здание, сооружение, объект незавершенного строительства)

кадастровый номер (обозначение) 55:36:120302:4320

Зона № 2

| Номер контура | Номера характерных точек контура | Существующие | | | Уточненные | | | Метод определения координат | Средняя квадратическая погрешность определения координат характерной точки (Mt), м | Формулы, примененные для расчета средней квадратической погрешности определения координат характерной точки (Mt), м |
|---------------|----------------------------------|---------------|---|------|---------------|--------------|------|---|--|---|
| | | координаты, м | | R, м | координаты, м | | R, м | | | |
| | | X | Y | | X | Y | | | | |
| 1 | 2 | 3 | 4 | 5 | 6 | 7 | 8 | 9 | 10 | 11 |
| — | н3120 | — | — | — | 473 264,95 | 2 169 085,34 | — | Метод спутниковых геодезических измерений (определений) | 0,10 | Mt = 0,10 |
| | н3130 | — | — | — | 473 262,42 | 2 169 072,95 | — | | | |
| | н3140 | — | — | — | 473 270,64 | 2 169 071,27 | — | | | |
| | н3150 | — | — | — | 473 273,17 | 2 169 083,67 | — | | | |
| | н3120 | — | — | — | 473 264,95 | 2 169 085,34 | — | | | |

2. Характеристики здания, сооружения, объекта незавершенного строительства с кадастровым номером (обозначением) 55:36:120302:4320

| № п/п | Наименование характеристики | Значение характеристики |
|-------|-----------------------------|-------------------------|
|-------|-----------------------------|-------------------------|

| 1 | 2 | 3 |
|---|--|--|
| 1 | Вид объекта недвижимости | Здание |
| 2 | Ранее присвоенный государственный учетный номер здания, сооружения, объекта незавершенного строительства (кадастровый, инвентарный или условный номер) | Условный номер 55-55-01/206/2012-292, Инвентарный номер 52:401:002:000078870 |
| 3 | Кадастровый номер земельного участка (земельных участков), в границах которого (которых) расположено здание, сооружение, объект незавершенного строительства | 55:36:180103:143 |
| 4 | Номер кадастрового квартала (кадастровых кварталов), в пределах которого (которых) расположено здание, сооружение, объекта незавершенного строительства | 55:36:180103 |
| 5 | Адрес здания, сооружения, объекта незавершенного строительства | г. Омск, ул. Пихтовая, дом №20 |
| | Местоположение здания, сооружения, объекта незавершенного строительства | — |
| | Дополнительные сведения о местоположении | — |
| 6 | Иные сведения | — |

1. Сведения о характерных точках контура

вид объекта недвижимости (здание, сооружение, объект незавершенного строительства)

кадастровый номер (обозначение) 55:36:120304:2720

Зона № 2

| Номер контура | Номера характерных точек контура | Существующие | | | Уточненные | | | Метод определения координат | Средняя квадратическая погрешность определения координат характерной точки (Mt), м | Формулы, примененные для расчета средней квадратической погрешности определения координат характерной точки (Mt), м |
|---------------|----------------------------------|---------------|---|------|---------------|--------------|------|---|--|---|
| | | координаты, м | | R, м | координаты, м | | R, м | | | |
| | | X | Y | | X | Y | | | | |
| 1 | 2 | 3 | 4 | 5 | 6 | 7 | 8 | 9 | 10 | 11 |
| — | н3160 | — | — | — | 473 308,28 | 2 169 033,97 | — | Метод спутниковых геодезических измерений (определений) | 0,10 | Mt = 0,10 |
| | н3170 | — | — | — | 473 299,98 | 2 169 035,65 | — | | | |

| 1 | 2 | 3 | 4 | 5 | 6 | 7 | 8 | 9 | 10 | 11 |
|---|-------|---|---|---|------------|--------------|---|---|------|-----------|
| — | н3180 | — | — | — | 473 297,44 | 2 169 023,15 | — | Метод спутниковых геодезических измерений (определений) | 0,10 | Mt = 0,10 |
| | н3190 | — | — | — | 473 305,75 | 2 169 021,53 | — | | | |
| | н3160 | — | — | — | 473 308,28 | 2 169 033,97 | — | | | |

2. Характеристики здания, сооружения, объекта незавершенного строительства с кадастровым номером (обозначением) 55:36:120304:2720

| № п/п | Наименование характеристики | Значение характеристики |
|-------|--|--|
| 1 | 2 | 3 |
| 1 | Вид объекта недвижимости | Здание |
| 2 | Ранее присвоенный государственный учетный номер здания, сооружения, объекта незавершенного строительства (кадастровый, инвентарный или условный номер) | Инвентарный номер 52:401:002:000078810, Условный номер 55-55-01/206/2012-346 |
| 3 | Кадастровый номер земельного участка (земельных участков), в границах которого (которых) расположено здание, сооружение, объект незавершенного строительства | 55:36:180103:192 |
| 4 | Номер кадастрового квартала (кадастровых кварталов), в пределах которого (которых) расположено здание, сооружение, объекта незавершенного строительства | 55:36:180103 |
| 5 | Адрес здания, сооружения, объекта незавершенного строительства | г. Омск, ул. Липовая, дом №27 |
| | Местоположение здания, сооружения, объекта незавершенного строительства | — |
| | Дополнительные сведения о местоположении | — |
| 6 | Иные сведения | — |

1. Сведения о характерных точках контура

вид объекта недвижимости (здание, сооружение, объект незавершенного строительства)

кадастровый номер (обозначение) 55:36:120305:37716

Зона № 2

| Номер контура | Номера характерных точек контура | Существующие | | | Уточненные | | | Метод определения координат | Средняя квадратическая погрешность определения координат характерной точки (Mt), м | Формулы, примененные для расчета средней квадратической погрешности определения координат характерной точки (Mt), м |
|---------------|----------------------------------|---------------|---|------|---------------|---|------|-----------------------------|--|---|
| | | координаты, м | | R, м | координаты, м | | R, м | | | |
| | | X | Y | | X | Y | | | | |
| 1 | 2 | 3 | 4 | 5 | 6 | 7 | 8 | 9 | 10 | 11 |

55:36:120305:37716(1)

| | | | | | | | | | | |
|-----------------------|-------|---|---|---|------------|--------------|---|---|------|-----------|
| 55:36:120305:37716(1) | н3200 | — | — | — | 473 270,50 | 2 169 242,45 | — | Метод спутниковых геодезических измерений (определений) | 0,10 | Mt = 0,10 |
| | н3210 | — | — | — | 473 272,47 | 2 169 252,68 | — | | | |
| | н3220 | — | — | — | 473 263,34 | 2 169 254,54 | — | | | |
| | н3230 | — | — | — | 473 261,29 | 2 169 244,26 | — | | | |
| | н3200 | — | — | — | 473 270,50 | 2 169 242,45 | — | | | |

55:36:120305:37716(2)

| | | | | | | | | | | |
|-----------------------|-------|---|---|---|------------|--------------|---|---|------|-----------|
| 55:36:120305:37716(2) | н3200 | — | — | — | 473 270,50 | 2 169 242,45 | — | Метод спутниковых геодезических измерений (определений) | 0,10 | Mt = 0,10 |
| | н3210 | — | — | — | 473 272,47 | 2 169 252,68 | — | | | |

| 1 | 2 | 3 | 4 | 5 | 6 | 7 | 8 | 9 | 10 | 11 |
|-------------------------------|-------|---|---|---|------------|--------------|---|---|------|-----------|
| 55:36:12 0305:37 716(2) | н3220 | — | — | — | 473 263,34 | 2 169 254,54 | — | Метод спутниковых геодезических измерений (определений) | 0,10 | Mt = 0,10 |
| | н3230 | — | — | — | 473 261,29 | 2 169 244,26 | — | | | |
| | н3200 | — | — | — | 473 270,50 | 2 169 242,45 | — | | | |

2. Характеристики здания, сооружения, объекта незавершенного строительства с кадастровым номером (обозначением) 55:36:120305:37716

| № п/п | Наименование характеристики | Значение характеристики |
|-------|--|--|
| 1 | 2 | 3 |
| 1 | Вид объекта недвижимости | Здание |
| 2 | Ранее присвоенный государственный учетный номер здания, сооружения, объекта незавершенного строительства (кадастровый, инвентарный или условный номер) | Инвентарный номер 52:401:002:000079440 |
| 3 | Кадастровый номер земельного участка (земельных участков), в границах которого (которых) расположено здание, сооружение, объект незавершенного строительства | 55:36:180103:197 |
| 4 | Номер кадастрового квартала (кадастровых кварталов), в пределах которого (которых) расположено здание, сооружение, объекта незавершенного строительства | 55:36:180103 |
| 5 | Адрес здания, сооружения, объекта незавершенного строительства | Омская область, г Омск, ул Пихтовая, д 7 |
| | Местоположение здания, сооружения, объекта незавершенного строительства | — |
| | Дополнительные сведения о местоположении | — |
| 6 | Иные сведения | — |

1. Сведения о характерных точках контура

вид объекта недвижимости (здание, сооружение, объект незавершенного строительства)

кадастровый номер (обозначение) 55:36:120305:37721

Зона № 2

| Номер контура | Номера характерных точек контура | Существующие | | | Уточненные | | | Метод определения координат | Средняя квадратическая погрешность определения координат характерной точки (Mt), м | Формулы, примененные для расчета средней квадратической погрешности определения координат характерной точки (Mt), м |
|---------------|----------------------------------|---------------|---|------|---------------|--------------|------|---|--|---|
| | | координаты, м | | R, м | координаты, м | | R, м | | | |
| | | X | Y | | X | Y | | | | |
| 1 | 2 | 3 | 4 | 5 | 6 | 7 | 8 | 9 | 10 | 11 |
| — | н3240 | — | — | — | 473 284,71 | 2 169 192,31 | — | Метод спутниковых геодезических измерений (определений) | 0,10 | Mt = 0,10 |
| | н3250 | — | — | — | 473 286,17 | 2 169 192,11 | — | | | |
| | н3260 | — | — | — | 473 287,02 | 2 169 196,23 | — | | | |
| | н3270 | — | — | — | 473 295,27 | 2 169 194,53 | — | | | |
| | н3280 | — | — | — | 473 294,42 | 2 169 190,43 | — | | | |
| | н3290 | — | — | — | 473 296,45 | 2 169 190,03 | — | | | |
| | н3300 | — | — | — | 473 295,88 | 2 169 187,15 | — | | | |
| | н3310 | — | — | — | 473 293,83 | 2 169 187,56 | — | | | |

| 1 | 2 | 3 | 4 | 5 | 6 | 7 | 8 | 9 | 10 | 11 |
|---|-------|---|---|---|------------|--------------|---|---|------|-----------|
| — | н3320 | — | — | — | 473 292,70 | 2 169 182,08 | — | Метод спутниковых геодезических измерений (определений) | 0,10 | Mt = 0,10 |
| | н3330 | — | — | — | 473 284,45 | 2 169 183,79 | — | | | |
| | н3340 | — | — | — | 473 285,38 | 2 169 188,28 | — | | | |
| | н3350 | — | — | — | 473 283,96 | 2 169 188,57 | — | | | |
| | н3240 | — | — | — | 473 284,71 | 2 169 192,31 | — | | | |

2. Характеристики здания, сооружения, объекта незавершенного строительства с кадастровым номером (обозначением) 55:36:120305:37721

| № п/п | Наименование характеристики | Значение характеристики |
|-------|--|--|
| 1 | 2 | 3 |
| 1 | Вид объекта недвижимости | Здание |
| 2 | Ранее присвоенный государственный учетный номер здания, сооружения, объекта незавершенного строительства (кадастровый, инвентарный или условный номер) | Инвентарный номер 52:401:002:000078910, Условный номер 55-55-01/233/2012-470 |
| 3 | Кадастровый номер земельного участка (земельных участков), в границах которого (которых) расположено здание, сооружение, объект незавершенного строительства | 55:36:180103:132 |
| 4 | Номер кадастрового квартала (кадастровых кварталов), в пределах которого (которых) расположено здание, сооружение, объекта незавершенного строительства | 55:36:180103 |
| 5 | Адрес здания, сооружения, объекта незавершенного строительства | Омская область, г. Омск, ул. Пихтовая, дом №10 |
| | Местоположение здания, сооружения, объекта незавершенного строительства | — |
| | Дополнительные сведения о местоположении | — |
| 6 | Иные сведения | — |

| 1. Сведения о характерных точках контура | | | | | | | | | | |
|--|----------------------------------|---------------|---|------|---------------|--------------|------|---|--|---|
| вид объекта недвижимости (здание, сооружение, объект незавершенного строительства) | | | | | | | | | | |
| кадастровый номер (обозначение) 55:36:120305:37722 | | | | | | | | | | |
| Зона № 2 | | | | | | | | | | |
| Номер контура | Номера характерных точек контура | Существующие | | | Уточненные | | | Метод определения координат | Средняя квадратическая погрешность определения координат характерной точки (Mt), м | Формулы, примененные для расчета средней квадратической погрешности определения координат характерной точки (Mt), м |
| | | координаты, м | | R, м | координаты, м | | R, м | | | |
| | | X | Y | | X | Y | | | | |
| 1 | 2 | 3 | 4 | 5 | 6 | 7 | 8 | 9 | 10 | 11 |
| — | н3360 | — | — | — | 473 303,61 | 2 169 043,30 | — | Метод спутниковых геодезических измерений (определений) | 0,10 | Mt = 0,10 |
| | н3370 | — | — | — | 473 303,99 | 2 169 045,12 | — | | | |
| | н3380 | — | — | — | 473 299,86 | 2 169 045,93 | — | | | |
| | н3390 | — | — | — | 473 301,79 | 2 169 055,69 | — | | | |
| | н3400 | — | — | — | 473 312,20 | 2 169 053,70 | — | | | |
| | н3410 | — | — | — | 473 310,26 | 2 169 043,88 | — | | | |
| | н3420 | — | — | — | 473 309,89 | 2 169 042,11 | — | | | |
| | н3360 | — | — | — | 473 303,61 | 2 169 043,30 | — | | | |

| 2. Характеристики здания, сооружения, объекта незавершенного строительства с кадастровым номером (обозначением) <u>55:36:120305:37722</u> | | |
|---|--|--|
| № п/п | Наименование характеристики | Значение характеристики |
| 1 | 2 | 3 |
| 1 | Вид объекта недвижимости | Здание |
| 2 | Ранее присвоенный государственный учетный номер здания, сооружения, объекта незавершенного строительства (кадастровый, инвентарный или условный номер) | Инвентарный номер 52:401:002:000078820, Условный номер 55-55-01/233/2012-426 |
| 3 | Кадастровый номер земельного участка (земельных участков), в границах которого (которых) расположено здание, сооружение, объект незавершенного строительства | 55:36:180103:194 |
| 4 | Номер кадастрового квартала (кадастровых кварталов), в пределах которого (которых) расположено здание, сооружение, объекта незавершенного строительства | 55:36:180103 |
| 5 | Адрес здания, сооружения, объекта незавершенного строительства | Омская область, г. Омск, ул. Липовая, дом №25 |
| | Местоположение здания, сооружения, объекта незавершенного строительства | — |
| | Дополнительные сведения о местоположении | — |
| 6 | Иные сведения | — |

1. Сведения о характерных точках контура

вид объекта недвижимости (здание, сооружение, объект незавершенного строительства)

кадастровый номер (обозначение) 55:36:120305:37723

Зона № 2

| Номер контура | Номера характерных точек контура | Существующие | | | Уточненные | | | Метод определения координат | Средняя квадратическая погрешность определения координат характерной точки (Mt), м | Формулы, примененные для расчета средней квадратической погрешности определения координат характерной точки (Mt), м |
|---------------|----------------------------------|---------------|---|------|---------------|--------------|------|---|--|---|
| | | координаты, м | | R, м | координаты, м | | R, м | | | |
| | | X | Y | | X | Y | | | | |
| 1 | 2 | 3 | 4 | 5 | 6 | 7 | 8 | 9 | 10 | 11 |
| — | н3430 | — | — | — | 473 276,48 | 2 169 143,49 | — | Метод спутниковых геодезических измерений (определений) | 0,10 | Mt = 0,10 |

| 1 | 2 | 3 | 4 | 5 | 6 | 7 | 8 | 9 | 10 | 11 |
|---|-------|---|---|---|------------|--------------|---|---|------|-----------|
| — | н3440 | — | — | — | 473 274,47 | 2 169 133,64 | — | Метод спутниковых геодезических измерений (определений) | 0,10 | Mt = 0,10 |
| | н3450 | — | — | — | 473 284,97 | 2 169 131,50 | — | | | |
| | н3460 | — | — | — | 473 287,06 | 2 169 141,37 | — | | | |
| | н3430 | — | — | — | 473 276,48 | 2 169 143,49 | — | | | |

2. Характеристики здания, сооружения, объекта незавершенного строительства с кадастровым номером (обозначением) 55:36:120305:37723

| № п/п | Наименование характеристики | Значение характеристики |
|-------|--|--|
| 1 | 2 | 3 |
| 1 | Вид объекта недвижимости | Здание |
| 2 | Ранее присвоенный государственный учетный номер здания, сооружения, объекта незавершенного строительства (кадастровый, инвентарный или условный номер) | Инвентарный номер 52:401:002:000079040, Условный номер 55-55-01/242/2012-210 |
| 3 | Кадастровый номер земельного участка (земельных участков), в границах которого (которых) расположено здание, сооружение, объект незавершенного строительства | 55:36:180103:1330 |
| 4 | Номер кадастрового квартала (кадастровых кварталов), в пределах которого (которых) расположено здание, сооружение, объекта незавершенного строительства | 55:36:180103 |
| 5 | Адрес здания, сооружения, объекта незавершенного строительства | Омская область, г Омск, ул Пихтовая, д 14 |
| | Местоположение здания, сооружения, объекта незавершенного строительства | — |
| | Дополнительные сведения о местоположении | — |
| 6 | Иные сведения | — |

1. Сведения о характерных точках контура

вид объекта недвижимости (здание, сооружение, объект незавершенного строительства)

кадастровый номер (обозначение) 55:36:120305:37724

Зона № 2

| Номер контура | Номера характерных точек контура | Существующие | | | Уточненные | | | Метод определения координат | Средняя квадратическая погрешность определения координат характерной точки (Mt), м | Формулы, примененные для расчета средней квадратической погрешности определения координат характерной точки (Mt), м |
|---------------|----------------------------------|---------------|---|------|---------------|--------------|------|---|--|---|
| | | координаты, м | | R, м | координаты, м | | R, м | | | |
| | | X | Y | | X | Y | | | | |
| 1 | 2 | 3 | 4 | 5 | 6 | 7 | 8 | 9 | 10 | 11 |
| — | н3470 | — | — | — | 473 214,77 | 2 169 317,70 | — | Метод спутниковых геодезических измерений (определений) | 0,10 | Mt = 0,10 |
| | н3480 | — | — | — | 473 216,70 | 2 169 305,12 | — | | | |
| | н3490 | — | — | — | 473 225,19 | 2 169 306,64 | — | | | |
| | н3500 | — | — | — | 473 224,12 | 2 169 312,82 | — | | | |
| | н3510 | — | — | — | 473 226,26 | 2 169 313,19 | — | | | |
| | н3520 | — | — | — | 473 225,84 | 2 169 315,30 | — | | | |
| | н3530 | — | — | — | 473 223,76 | 2 169 314,93 | — | | | |
| | н3540 | — | — | — | 473 223,06 | 2 169 319,03 | — | | | |

| 1 | 2 | 3 | 4 | 5 | 6 | 7 | 8 | 9 | 10 | 11 |
|---|-------|---|---|---|------------|--------------|---|---|------|-----------|
| — | н3550 | — | — | — | 473 260,61 | 2 169 063,82 | — | Метод спутниковых геодезических измерений (определений) | 0,10 | Mt = 0,10 |
| | н3560 | — | — | — | 473 258,97 | 2 169 055,62 | — | | | |
| | н3570 | — | — | — | 473 260,42 | 2 169 055,33 | — | | | |
| | н3580 | — | — | — | 473 260,13 | 2 169 053,86 | — | | | |
| | н3590 | — | — | — | 473 269,00 | 2 169 052,06 | — | | | |
| | н3600 | — | — | — | 473 270,94 | 2 169 061,76 | — | | | |
| | н3550 | — | — | — | 473 260,61 | 2 169 063,82 | — | | | |

2. Характеристики здания, сооружения, объекта незавершенного строительства с кадастровым номером (обозначением) 55:36:160101:5607

| № п/п | Наименование характеристики | Значение характеристики |
|-------|--|--|
| 1 | 2 | 3 |
| 1 | Вид объекта недвижимости | Здание |
| 2 | Ранее присвоенный государственный учетный номер здания, сооружения, объекта незавершенного строительства (кадастровый, инвентарный или условный номер) | Инвентарный номер 52:401:002:000079160, Условный номер 55-55-01/251/2012-582 |
| 3 | Кадастровый номер земельного участка (земельных участков), в границах которого (которых) расположено здание, сооружение, объект незавершенного строительства | 55:36:180103:211 |
| 4 | Номер кадастрового квартала (кадастровых кварталов), в пределах которого (которых) расположено здание, сооружение, объекта незавершенного строительства | 55:36:180103 |

| | | |
|---|---|---|
| 1 | 2 | 3 |
| 5 | Адрес здания, сооружения, объекта незавершенного строительства | Омская область, город Омск, ул. Пихтовая, дом №22 |
| | Местоположение здания, сооружения, объекта незавершенного строительства | — |
| | Дополнительные сведения о местоположении | — |
| 6 | Иные сведения | — |

1. Сведения о характерных точках контура

вид объекта недвижимости (здание, сооружение, объект незавершенного строительства)

кадастровый номер (обозначение) 55:36:180103:459

Зона № 2

| Номер контура | Номера характерных точек контура | Существующие | | | Уточненные | | | Метод определения координат | Средняя квадратическая погрешность определения координат характерной точки (Mt), м | Формулы, примененные для расчета средней квадратической погрешности определения координат характерной точки (Mt), м |
|---------------|----------------------------------|---------------|---|------|---------------|--------------|------|---|--|---|
| | | координаты, м | | R, м | координаты, м | | R, м | | | |
| | | X | Y | | X | Y | | | | |
| 1 | 2 | 3 | 4 | 5 | 6 | 7 | 8 | 9 | 10 | 11 |
| — | н361О | — | — | — | 473 239,06 | 2 168 688,39 | — | Метод спутниковых геодезических измерений (определений) | 0,10 | Mt = 0,10 |
| | н362О | — | — | — | 473 241,36 | 2 168 700,61 | — | | | |
| | н363О | — | — | — | 473 227,16 | 2 168 703,28 | — | | | |
| | н364О | — | — | — | 473 224,86 | 2 168 691,06 | — | | | |
| | н361О | — | — | — | 473 239,06 | 2 168 688,39 | — | | | |

2. Характеристики здания, сооружения, объекта незавершенного строительства с кадастровым номером (обозначением) 55:36:180103:459

| № п/п | Наименование характеристики | Значение характеристики |
|-------|-----------------------------|-------------------------|
|-------|-----------------------------|-------------------------|

| 1 | 2 | 3 |
|---|--|--|
| 1 | Вид объекта недвижимости | Здание |
| 2 | Ранее присвоенный государственный учетный номер здания, сооружения, объекта незавершенного строительства (кадастровый, инвентарный или условный номер) | — |
| 3 | Кадастровый номер земельного участка (земельных участков), в границах которого (которых) расположено здание, сооружение, объект незавершенного строительства | 55:36:180103:283 |
| 4 | Номер кадастрового квартала (кадастровых кварталов), в пределах которого (которых) расположено здание, сооружение, объекта незавершенного строительства | 55:36:180103 |
| 5 | Адрес здания, сооружения, объекта незавершенного строительства | — |
| | Местоположение здания, сооружения, объекта незавершенного строительства | 644025, Российская Федерация, Омская область, Омск г, Липовая ул, д 45 |
| | Дополнительные сведения о местоположении | — |
| 6 | Иные сведения | — |

1. Сведения о характерных точках контура

вид объекта недвижимости (здание, сооружение, объект незавершенного строительства)

кадастровый номер (обозначение) 55:36:180103:460

Зона № 2

| Номер контура | Номера характерных точек контура | Существующие | | | Уточненные | | | Метод определения координат | Средняя квадратическая погрешность определения координат характерной точки (Mt), м | Формулы, примененные для расчета средней квадратической погрешности определения координат характерной точки (Mt), м |
|---------------|----------------------------------|---------------|---|------|---------------|--------------|------|---|--|---|
| | | координаты, м | | R, м | координаты, м | | R, м | | | |
| | | X | Y | | X | Y | | | | |
| 1 | 2 | 3 | 4 | 5 | 6 | 7 | 8 | 9 | 10 | 11 |
| — | н3650 | — | — | — | 473 229,63 | 2 168 642,80 | — | Метод спутниковых геодезических измерений (определений) | 0,10 | Mt = 0,10 |
| | н3660 | — | — | — | 473 231,43 | 2 168 652,34 | — | | | |

| 1 | 2 | 3 | 4 | 5 | 6 | 7 | 8 | 9 | 10 | 11 |
|---|-------|---|---|---|------------|--------------|---|---|------|-----------|
| — | н3670 | — | — | — | 473 217,50 | 2 168 654,97 | — | Метод спутниковых геодезических измерений (определений) | 0,10 | Mt = 0,10 |
| | н3680 | — | — | — | 473 215,71 | 2 168 645,43 | — | | | |
| | н3650 | — | — | — | 473 229,63 | 2 168 642,80 | — | | | |

2. Характеристики здания, сооружения, объекта незавершенного строительства с кадастровым номером (обозначением) 55:36:180103:460

| № п/п | Наименование характеристики | Значение характеристики |
|-------|--|--|
| 1 | 2 | 3 |
| 1 | Вид объекта недвижимости | Здание |
| 2 | Ранее присвоенный государственный учетный номер здания, сооружения, объекта незавершенного строительства (кадастровый, инвентарный или условный номер) | — |
| 3 | Кадастровый номер земельного участка (земельных участков), в границах которого (которых) расположено здание, сооружение, объект незавершенного строительства | 55:36:180103:238 |
| 4 | Номер кадастрового квартала (кадастровых кварталов), в пределах которого (которых) расположено здание, сооружение, объекта незавершенного строительства | 55:36:180103 |
| 5 | Адрес здания, сооружения, объекта незавершенного строительства | — |
| | Местоположение здания, сооружения, объекта незавершенного строительства | 644025, Российская Федерация, Омская область, Омск г, Липовая ул, д 47 |
| | Дополнительные сведения о местоположении | — |
| 6 | Иные сведения | — |

| 1. Сведения о характерных точках контура | | | | | | | | | | |
|--|----------------------------------|---------------|---|------|---------------|--------------|------|---|--|---|
| вид объекта недвижимости (здание, сооружение, объект незавершенного строительства) | | | | | | | | | | |
| кадастровый номер (обозначение) 55:36:180103:494 | | | | | | | | | | |
| Зона № 2 | | | | | | | | | | |
| Номер контура | Номера характерных точек контура | Существующие | | | Уточненные | | | Метод определения координат | Средняя квадратическая погрешность определения координат характерной точки (Mt), м | Формулы, примененные для расчета средней квадратической погрешности определения координат характерной точки (Mt), м |
| | | координаты, м | | R, м | координаты, м | | R, м | | | |
| | | X | Y | | X | Y | | | | |
| 1 | 2 | 3 | 4 | 5 | 6 | 7 | 8 | 9 | 10 | 11 |
| 55:36:180103:494(1) | | | | | | | | | | |
| 55:36:180103:494(1) | н3690 | — | — | — | 473 251,59 | 2 169 203,34 | — | Метод спутниковых геодезических измерений (определений) | 0,10 | Mt = 0,10 |
| | н3700 | — | — | — | 473 254,13 | 2 169 202,84 | — | | | |
| | н3710 | — | — | — | 473 254,64 | 2 169 205,46 | — | | | |
| | н3720 | — | — | — | 473 262,98 | 2 169 203,81 | — | | | |
| | н3730 | — | — | — | 473 261,11 | 2 169 194,40 | — | | | |
| | н3740 | — | — | — | 473 260,81 | 2 169 193,06 | — | | | |
| | н3750 | — | — | — | 473 258,85 | 2 169 193,44 | — | | | |
| | н3760 | — | — | — | 473 252,50 | 2 169 194,72 | — | | | |

| 1 | 2 | 3 | 4 | 5 | 6 | 7 | 8 | 9 | 10 | 11 |
|-----------------------------|-------|---|---|------------|--------------|--------------|---|---|------|-----------|
| 55:36:18 0103:49 4(1) | н3770 | — | — | — | 473 253,05 | 2 169 197,34 | — | Метод спутниковых геодезических измерений (определений) | 0,10 | Mt = 0,10 |
| | н3780 | — | — | — | 473 250,55 | 2 169 197,83 | — | | | |
| | н3690 | — | — | — | 473 251,59 | 2 169 203,34 | — | | | |
| 55:36:180103:494(2) | | | | | | | | | | |
| 55:36:18 0103:49 4(2) | н3790 | — | — | — | 473 254,64 | 2 169 205,46 | — | Метод спутниковых геодезических измерений (определений) | 0,10 | Mt = 0,10 |
| | н3700 | — | — | — | 473 254,13 | 2 169 202,84 | — | | | |
| | н3770 | — | — | — | 473 253,05 | 2 169 197,34 | — | | | |
| | н3800 | — | — | — | 473 252,50 | 2 169 194,72 | — | | | |
| | н3810 | — | — | — | 473 258,85 | 2 169 193,44 | — | | | |
| | н3820 | — | — | — | 473 259,14 | 2 169 194,80 | — | | | |
| | н3830 | — | — | — | 473 261,11 | 2 169 194,40 | — | | | |
| н3840 | — | — | — | 473 262,98 | 2 169 203,81 | — | | | | |

| 1 | 2 | 3 | 4 | 5 | 6 | 7 | 8 | 9 | 10 | 11 |
|-----------------------------|-------|---|---|---|------------|--------------|---|---|------|-----------|
| 55:36:180103:495(1) | | | | | | | | | | |
| 55:36:18 0103:49 5(1) | н3850 | — | — | — | 473 018,48 | 2 169 053,70 | — | Метод спутниковых геодезических измерений (определений) | 0,10 | Mt = 0,10 |
| | н3860 | — | — | — | 473 027,65 | 2 169 051,89 | — | | | |
| | н3870 | — | — | — | 473 029,67 | 2 169 062,13 | — | | | |
| | н3880 | — | — | — | 473 024,65 | 2 169 063,11 | — | | | |
| | н3890 | — | — | — | 473 022,82 | 2 169 063,46 | — | | | |
| | н3900 | — | — | — | 473 022,57 | 2 169 061,87 | — | | | |
| | н3910 | — | — | — | 473 020,19 | 2 169 062,35 | — | | | |
| | н3850 | — | — | — | 473 018,48 | 2 169 053,70 | — | | | |
| 55:36:180103:495(2) | | | | | | | | | | |
| 55:36:18 0103:49 5(2) | н3920 | — | — | — | 473 018,48 | 2 169 053,70 | — | Метод спутниковых геодезических измерений (определений) | 0,10 | Mt = 0,10 |
| | н3930 | — | — | — | 473 027,65 | 2 169 051,89 | — | | | |
| | н3940 | — | — | — | 473 029,67 | 2 169 062,13 | — | | | |

| 1 | 2 | 3 | 4 | 5 | 6 | 7 | 8 | 9 | 10 | 11 |
|-----------------------------|-------|---|---|---|------------|--------------|---|---|------|-----------|
| 55:36:18 0103:49 5(2) | н3950 | — | — | — | 473 024,65 | 2 169 063,11 | — | Метод спутниковых геодезических измерений (определений) | 0,10 | Mt = 0,10 |
| | н3960 | — | — | — | 473 022,89 | 2 169 063,39 | — | | | |
| | н3970 | — | — | — | 473 022,57 | 2 169 061,87 | — | | | |
| | н3980 | — | — | — | 473 020,19 | 2 169 062,35 | — | | | |
| | н3920 | — | — | — | 473 018,48 | 2 169 053,70 | — | | | |

2. Характеристики здания, сооружения, объекта незавершенного строительства с кадастровым номером (обозначением) 55:36:180103:495

| № п/п | Наименование характеристики | Значение характеристики |
|-------|--|---|
| 1 | 2 | 3 |
| 1 | Вид объекта недвижимости | Здание |
| 2 | Ранее присвоенный государственный учетный номер здания, сооружения, объекта незавершенного строительства (кадастровый, инвентарный или условный номер) | Инвентарный номер 55:401:002:000079330 |
| 3 | Кадастровый номер земельного участка (земельных участков), в границах которого (которых) расположено здание, сооружение, объект незавершенного строительства | 55:36:180103:153 |
| 4 | Номер кадастрового квартала (кадастровых кварталов), в пределах которого (которых) расположено здание, сооружение, объекта незавершенного строительства | 55:36:180103 |
| 5 | Адрес здания, сооружения, объекта незавершенного строительства | Омская область, г Омск, ул Ивовая, д 18 |
| | Местоположение здания, сооружения, объекта незавершенного строительства | — |
| | Дополнительные сведения о местоположении | — |
| 6 | Иные сведения | — |

1. Сведения о характерных точках контура

вид объекта недвижимости (здание, сооружение, объект незавершенного строительства)

кадастровый номер (обозначение) 55:36:180103:496

Зона № 2

| Номер контура | Номера характерных точек контура | Существующие | | | Уточненные | | | Метод определения координат | Средняя квадратическая погрешность определения координат характерной точки (Mt), м | Формулы, примененные для расчета средней квадратической погрешности определения координат характерной точки (Mt), м |
|---------------|----------------------------------|---------------|---|------|---------------|---|------|-----------------------------|--|---|
| | | координаты, м | | R, м | координаты, м | | R, м | | | |
| | | X | Y | | X | Y | | | | |
| 1 | 2 | 3 | 4 | 5 | 6 | 7 | 8 | 9 | 10 | 11 |

55:36:180103:496(1)

| | | | | | | | | | | |
|---------------------|-------|---|---|---|------------|--------------|---|---|------|-----------|
| 55:36:180103:496(1) | н3990 | — | — | — | 473 061,67 | 2 169 256,60 | — | Метод спутниковых геодезических измерений (определений) | 0,10 | Mt = 0,10 |
| | н4000 | — | — | — | 473 066,91 | 2 169 248,85 | — | | | |
| | н4010 | — | — | — | 473 075,56 | 2 169 254,60 | — | | | |
| | н4020 | — | — | — | 473 070,31 | 2 169 262,38 | — | | | |
| | н3990 | — | — | — | 473 061,67 | 2 169 256,60 | — | | | |

55:36:180103:496(2)

| | | | | | | | | | | |
|---------------------|-------|---|---|---|------------|--------------|---|---|------|-----------|
| 55:36:180103:496(2) | н3990 | — | — | — | 473 061,67 | 2 169 256,60 | — | Метод спутниковых геодезических измерений (определений) | 0,10 | Mt = 0,10 |
| | н4000 | — | — | — | 473 066,91 | 2 169 248,85 | — | | | |

| 1 | 2 | 3 | 4 | 5 | 6 | 7 | 8 | 9 | 10 | 11 |
|-----------------------------|-------|---|---|---|------------|--------------|---|---|------|-----------|
| 55:36:18 0103:49 6(2) | н401О | — | — | — | 473 075,56 | 2 169 254,60 | — | Метод спутниковых геодезических измерений (определений) | 0,10 | Mt = 0,10 |
| | н402О | — | — | — | 473 070,31 | 2 169 262,38 | — | | | |
| | н399О | — | — | — | 473 061,67 | 2 169 256,60 | — | | | |

2. Характеристики здания, сооружения, объекта незавершенного строительства с кадастровым номером (обозначением) 55:36:180103:496

| № п/п | Наименование характеристики | Значение характеристики |
|-------|--|---|
| 1 | 2 | 3 |
| 1 | Вид объекта недвижимости | Здание |
| 2 | Ранее присвоенный государственный учетный номер здания, сооружения, объекта незавершенного строительства (кадастровый, инвентарный или условный номер) | Инвентарный номер 52:401:002:000085320, Инвентарный номер 55:401:002:000085320, Условный номер 55-55-01/018/2013-443 |
| 3 | Кадастровый номер земельного участка (земельных участков), в границах которого (которых) расположено здание, сооружение, объект незавершенного строительства | 55:36:180103:195 |
| 4 | Номер кадастрового квартала (кадастровых кварталов), в пределах которого (которых) расположено здание, сооружение, объекта незавершенного строительства | 55:36:180103 |
| 5 | Адрес здания, сооружения, объекта незавершенного строительства | Омская область, г Омск, ул Ивовая, д 2 |
| | Местоположение здания, сооружения, объекта незавершенного строительства | — |
| | Дополнительные сведения о местоположении | — |
| 6 | Иные сведения | — |

| I. Сведения о характерных точках контура | | | | | | | | | | |
|--|----------------------------------|---------------|---|------|---------------|--------------|------|---|--|---|
| вид объекта недвижимости (здание, сооружение, объект незавершенного строительства) | | | | | | | | | | |
| кадастровый номер (обозначение) 55:36:180103:497 | | | | | | | | | | |
| Зона № 2 | | | | | | | | | | |
| Номер контура | Номера характерных точек контура | Существующие | | | Уточненные | | | Метод определения координат | Средняя квадратическая погрешность определения координат характерной точки (Mt), м | Формулы, примененные для расчета средней квадратической погрешности определения координат характерной точки (Mt), м |
| | | координаты, м | | R, м | координаты, м | | R, м | | | |
| | | X | Y | | X | Y | | | | |
| 1 | 2 | 3 | 4 | 5 | 6 | 7 | 8 | 9 | 10 | 11 |
| 55:36:180103:497(1) | | | | | | | | | | |
| 55:36:180103:497(1) | н4030 | — | — | — | 473 254,54 | 2 168 976,93 | — | Метод спутниковых геодезических измерений (определений) | 0,10 | Mt = 0,10 |
| | н4040 | — | — | — | 473 244,85 | 2 168 978,87 | — | | | |
| | н4050 | — | — | — | 473 245,24 | 2 168 980,96 | — | | | |
| | н4060 | — | — | — | 473 243,92 | 2 168 981,19 | — | | | |
| | н4070 | — | — | — | 473 245,27 | 2 168 987,79 | — | | | |
| | н4080 | — | — | — | 473 256,20 | 2 168 985,61 | — | | | |
| | н4030 | — | — | — | 473 254,54 | 2 168 976,93 | — | | | |
| 55:36:180103:497(2) | | | | | | | | | | |

| 1 | 2 | 3 | 4 | 5 | 6 | 7 | 8 | 9 | 10 | 11 |
|-----------------------------|-------|---|---|---|------------|--------------|---|---|------|-----------|
| 55:36:18 0103:49 7(2) | н409О | — | — | — | 473 243,51 | 2 168 979,17 | — | Метод спутниковых геодезических измерений (определений) | 0,10 | Mt = 0,10 |
| | н410О | — | — | — | 473 243,91 | 2 168 981,21 | — | | | |
| | н407О | — | — | — | 473 245,27 | 2 168 987,79 | — | | | |
| | н408О | — | — | — | 473 256,20 | 2 168 985,61 | — | | | |
| | н403О | — | — | — | 473 254,54 | 2 168 976,93 | — | | | |
| | н404О | — | — | — | 473 244,85 | 2 168 978,87 | — | | | |
| | н409О | — | — | — | 473 243,51 | 2 168 979,17 | — | | | |

2. Характеристики здания, сооружения, объекта незавершенного строительства с кадастровым номером (обозначением) 55:36:180103:497

| № п/п | Наименование характеристики | Значение характеристики |
|-------|--|--|
| 1 | 2 | 3 |
| 1 | Вид объекта недвижимости | Здание |
| 2 | Ранее присвоенный государственный учетный номер здания, сооружения, объекта незавершенного строительства (кадастровый, инвентарный или условный номер) | Инвентарный номер 52:401:002:000079340 |
| 3 | Кадастровый номер земельного участка (земельных участков), в границах которого (которых) расположено здание, сооружение, объект незавершенного строительства | 55:36:180103:128 |
| 4 | Номер кадастрового квартала (кадастровых кварталов), в пределах которого (которых) расположено здание, сооружение, объекта незавершенного строительства | 55:36:180103 |

| | | |
|---|---|--|
| 1 | 2 | 3 |
| 5 | Адрес здания, сооружения, объекта незавершенного строительства | Омская область, г Омск, ул Каштановая, д 1 |
| | Местоположение здания, сооружения, объекта незавершенного строительства | — |
| | Дополнительные сведения о местоположении | — |
| 6 | Иные сведения | — |

1. Сведения о характерных точках контура

вид объекта недвижимости (здание, сооружение, объект незавершенного строительства)

кадастровый номер (обозначение) 55:36:180103:498

Зона № 2

| Номер контура | Номера характерных точек контура | Существующие | | | Уточненные | | | Метод определения координат | Средняя квадратическая погрешность определения координат характерной точки (Mt), м | Формулы, примененные для расчета средней квадратической погрешности определения координат характерной точки (Mt), м |
|---------------|----------------------------------|---------------|---|------|---------------|---|------|-----------------------------|--|---|
| | | координаты, м | | R, м | координаты, м | | R, м | | | |
| | | X | Y | | X | Y | | | | |
| 1 | 2 | 3 | 4 | 5 | 6 | 7 | 8 | 9 | 10 | 11 |

55:36:180103:498(1)

| | | | | | | | | | | |
|---------------------|-------|---|---|---|------------|--------------|---|---|------|-----------|
| 55:36:180103:498(1) | н4110 | — | — | — | 473 131,07 | 2 169 187,15 | — | Метод спутниковых геодезических измерений (определений) | 0,10 | Mt = 0,10 |
| | н4120 | — | — | — | 473 132,48 | 2 169 186,87 | — | | | |
| | н4130 | — | — | — | 473 133,91 | 2 169 194,16 | — | | | |
| | н4140 | — | — | — | 473 125,70 | 2 169 195,79 | — | | | |
| | н4150 | — | — | — | 473 124,99 | 2 169 192,16 | — | | | |

| 1 | 2 | 3 | 4 | 5 | 6 | 7 | 8 | 9 | 10 | 11 |
|-----------------------------|-------|---|---|---|------------|--------------|---|---|------|-----------|
| 55:36:18 0103:49 8(1) | н4160 | — | — | — | 473 123,67 | 2 169 192,42 | — | Метод спутниковых геодезических измерений (определений) | 0,10 | Mt = 0,10 |
| | н4170 | — | — | — | 473 122,98 | 2 169 188,92 | — | | | |
| | н4180 | — | — | — | 473 124,29 | 2 169 188,66 | — | | | |
| | н4190 | — | — | — | 473 123,57 | 2 169 185,01 | — | | | |
| | н4200 | — | — | — | 473 130,38 | 2 169 183,66 | — | | | |
| | н4110 | — | — | — | 473 131,07 | 2 169 187,15 | — | | | |
| 55:36:180103:498(2) | | | | | | | | | | |
| 55:36:18 0103:49 8(2) | н4160 | — | — | — | 473 123,67 | 2 169 192,42 | — | Метод спутниковых геодезических измерений (определений) | 0,10 | Mt = 0,10 |
| | н4150 | — | — | — | 473 124,99 | 2 169 192,16 | — | | | |
| | н4210 | — | — | — | 473 125,70 | 2 169 195,79 | — | | | |
| | н4220 | — | — | — | 473 132,51 | 2 169 194,44 | — | | | |
| | н4230 | — | — | — | 473 131,83 | 2 169 190,99 | — | | | |

| 1 | 2 | 3 | 4 | 5 | 6 | 7 | 8 | 9 | 10 | 11 |
|-----------------------------|-------|---|---|---|------------|--------------|---|---|------|-----------|
| 55:36:18 0103:49 8(2) | н4240 | — | — | — | 473 133,25 | 2 169 190,71 | — | Метод спутниковых геодезических измерений (определений) | 0,10 | Mt = 0,10 |
| | н4120 | — | — | — | 473 132,48 | 2 169 186,87 | — | | | |
| | н4250 | — | — | — | 473 131,07 | 2 169 187,15 | — | | | |
| | н4200 | — | — | — | 473 130,38 | 2 169 183,66 | — | | | |
| | н4260 | — | — | — | 473 123,57 | 2 169 185,01 | — | | | |
| | н4180 | — | — | — | 473 124,29 | 2 169 188,66 | — | | | |
| | н4170 | — | — | — | 473 122,98 | 2 169 188,92 | — | | | |
| | н4160 | — | — | — | 473 123,67 | 2 169 192,42 | — | | | |

2. Характеристики здания, сооружения, объекта незавершенного строительства с кадастровым номером (обозначением) 55:36:180103:498

| № п/п | Наименование характеристики | Значение характеристики |
|-------|--|--|
| 1 | 2 | 3 |
| 1 | Вид объекта недвижимости | Здание |
| 2 | Ранее присвоенный государственный учетный номер здания, сооружения, объекта незавершенного строительства (кадастровый, инвентарный или условный номер) | Инвентарный номер 52:401:002:000079350 |
| 3 | Кадастровый номер земельного участка (земельных участков), в границах которого (которых) расположено здание, сооружение, объект незавершенного строительства | 55:36:180103:148 |

| 1 | 2 | 3 |
|---|---|--|
| 4 | Номер кадастрового квартала (кадастровых кварталов), в пределах которого (которых) расположено здание, сооружение, объекта незавершенного строительства | 55:36:180103 |
| 5 | Адрес здания, сооружения, объекта незавершенного строительства | Омская область, г Омск, ул. Ореховая, д. 8 |
| | Местоположение здания, сооружения, объекта незавершенного строительства | — |
| | Дополнительные сведения о местоположении | — |
| 6 | Иные сведения | — |

1. Сведения о характерных точках контура

вид объекта недвижимости (здание, сооружение, объект незавершенного строительства)

кадастровый номер (обозначение) 55:36:180103:499

Зона № 2

| 1 | 2 | Существующие | | | Уточненные | | | 9 | 10 | 11 |
|---------------------|-------|---------------|---|------|---------------|--------------|------|---|------|-----------|
| | | координаты, м | | R, м | координаты, м | | R, м | | | |
| | | X | Y | | X | Y | | | | |
| 55:36:180103:499(1) | н4270 | — | — | — | 473 053,78 | 2 169 235,55 | — | Метод спутниковых геодезических измерений (определений) | 0,10 | Mt = 0,10 |
| | н4280 | — | — | — | 473 053,48 | 2 169 233,99 | — | | | |
| | н4290 | — | — | — | 473 051,75 | 2 169 225,29 | — | | | |
| | н4300 | — | — | — | 473 060,92 | 2 169 223,48 | — | | | |

| 1 | 2 | 3 | 4 | 5 | 6 | 7 | 8 | 9 | 10 | 11 |
|-----------------------------|-------|---|---|---|------------|--------------|---|---|------|-----------|
| 55:36:18 0103:49 9(1) | н431О | — | — | — | 473 062,97 | 2 169 233,83 | — | Метод спутниковых геодезических измерений (определений) | 0,10 | Mt = 0,10 |
| | н432О | — | — | — | 473 056,15 | 2 169 235,08 | — | | | |
| | н427О | — | — | — | 473 053,78 | 2 169 235,55 | — | | | |

55:36:180103:499(2)

| | | | | | | | | | | |
|-----------------------------|-------|---|---|---|------------|--------------|---|---|------|-----------|
| 55:36:18 0103:49 9(2) | н433О | — | — | — | 473 053,78 | 2 169 235,55 | — | Метод спутниковых геодезических измерений (определений) | 0,10 | Mt = 0,10 |
| | н434О | — | — | — | 473 053,48 | 2 169 233,99 | — | | | |
| | н435О | — | — | — | 473 051,75 | 2 169 225,29 | — | | | |
| | н436О | — | — | — | 473 060,92 | 2 169 223,48 | — | | | |
| | н437О | — | — | — | 473 062,97 | 2 169 233,83 | — | | | |
| | н438О | — | — | — | 473 056,15 | 2 169 235,08 | — | | | |
| | н433О | — | — | — | 473 053,78 | 2 169 235,55 | — | | | |

2. Характеристики здания, сооружения, объекта незавершенного строительства с кадастровым номером (обозначением) 55:36:180103:499

| № п/п | Наименование характеристики | Значение характеристики |
|-------|-----------------------------|-------------------------|
| 1 | 2 | 3 |
| 1 | Вид объекта недвижимости | Здание |

| 1 | 2 | 3 |
|---|--|--|
| 2 | Ранее присвоенный государственный учетный номер здания, сооружения, объекта незавершенного строительства (кадастровый, инвентарный или условный номер) | Инвентарный номер 52:401:002:000089540 |
| 3 | Кадастровый номер земельного участка (земельных участков), в границах которого (которых) расположено здание, сооружение, объект незавершенного строительства | 55:36:180103:215 |
| 4 | Номер кадастрового квартала (кадастровых кварталов), в пределах которого (которых) расположено здание, сооружение, объекта незавершенного строительства | 55:36:180103 |
| 5 | Адрес здания, сооружения, объекта незавершенного строительства | Омская область, г Омск, ул. Ивовая, д. 4 |
| | Местоположение здания, сооружения, объекта незавершенного строительства | — |
| | Дополнительные сведения о местоположении | — |
| 6 | Иные сведения | — |

1. Сведения о характерных точках контура

вид объекта недвижимости (здание, сооружение, объект незавершенного строительства)

кадастровый номер (обозначение) 55:36:180103:500

Зона № 2

| Номер контура | Номера характерных точек контура | Существующие | | | Уточненные | | | Метод определения координат | Средняя квадратическая погрешность определения координат характерной точки (Mt), м | Формулы, примененные для расчета средней квадратической погрешности определения координат характерной точки (Mt), м |
|---------------|----------------------------------|---------------|---|------|---------------|--------------|------|---|--|---|
| | | координаты, м | | R, м | координаты, м | | R, м | | | |
| | | X | Y | | X | Y | | | | |
| 1 | 2 | 3 | 4 | 5 | 6 | 7 | 8 | 9 | 10 | 11 |
| — | н4390 | — | — | — | 473 329,57 | 2 169 132,98 | — | Метод спутниковых геодезических измерений (определений) | 0,10 | Mt = 0,10 |
| | н4400 | — | — | — | 473 317,30 | 2 169 135,36 | — | | | |

| 1 | 2 | 3 | 4 | 5 | 6 | 7 | 8 | 9 | 10 | 11 |
|---|-------|---|---|---|------------|--------------|---|---|------|-----------|
| — | н4410 | — | — | — | 473 315,44 | 2 169 125,59 | — | Метод спутниковых геодезических измерений (определений) | 0,10 | Mt = 0,10 |
| | н4420 | — | — | — | 473 326,03 | 2 169 123,55 | — | | | |
| | н4430 | — | — | — | 473 327,28 | 2 169 130,13 | — | | | |
| | н4440 | — | — | — | 473 328,95 | 2 169 129,81 | — | | | |
| | н4390 | — | — | — | 473 329,57 | 2 169 132,98 | — | | | |

2. Характеристики здания, сооружения, объекта незавершенного строительства с кадастровым номером (обозначением) 55:36:180103:500

| № п/п | Наименование характеристики | Значение характеристики |
|-------|--|--|
| 1 | 2 | 3 |
| 1 | Вид объекта недвижимости | Здание |
| 2 | Ранее присвоенный государственный учетный номер здания, сооружения, объекта незавершенного строительства (кадастровый, инвентарный или условный номер) | Инвентарный номер 52:401:002:000078840 |
| 3 | Кадастровый номер земельного участка (земельных участков), в границах которого (которых) расположено здание, сооружение, объект незавершенного строительства | 55:36:180103:142 |
| 4 | Номер кадастрового квартала (кадастровых кварталов), в пределах которого (которых) расположено здание, сооружение, объекта незавершенного строительства | 55:36:180103 |
| 5 | Адрес здания, сооружения, объекта незавершенного строительства | Омская область, г Омск, ул Липовая, д 17 |
| | Местоположение здания, сооружения, объекта незавершенного строительства | — |
| | Дополнительные сведения о местоположении | — |
| 6 | Иные сведения | — |

1. Сведения о характерных точках контура

вид объекта недвижимости (здание, сооружение, объект незавершенного строительства)

кадастровый номер (обозначение) 55:36:180103:501

Зона № 2

| Номер контура | Номера характерных точек контура | Существующие | | | Уточненные | | | Метод определения координат | Средняя квадратическая погрешность определения координат характерной точки (Mt), м | Формулы, примененные для расчета средней квадратической погрешности определения координат характерной точки (Mt), м |
|---------------|----------------------------------|---------------|---|------|---------------|---|------|-----------------------------|--|---|
| | | координаты, м | | R, м | координаты, м | | R, м | | | |
| | | X | Y | | X | Y | | | | |
| 1 | 2 | 3 | 4 | 5 | 6 | 7 | 8 | 9 | 10 | 11 |

55:36:180103:501(1)

| | | | | | | | | | | |
|---------------------|-------|---|---|---|------------|--------------|---|---|------|-----------|
| 55:36:180103:501(1) | н4450 | — | — | — | 473 212,38 | 2 169 228,24 | — | Метод спутниковых геодезических измерений (определений) | 0,10 | Mt = 0,10 |
| | н4460 | — | — | — | 473 214,10 | 2 169 236,90 | — | | | |
| | н4470 | — | — | — | 473 214,48 | 2 169 238,93 | — | | | |
| | н4480 | — | — | — | 473 216,44 | 2 169 238,53 | — | | | |
| | н4490 | — | — | — | 473 216,35 | 2 169 238,09 | — | | | |
| | н4500 | — | — | — | 473 216,82 | 2 169 238,01 | — | | | |
| | н4510 | — | — | — | 473 223,67 | 2 169 236,73 | — | | | |
| | н4520 | — | — | — | 473 221,60 | 2 169 226,41 | — | | | |

| 1 | 2 | 3 | 4 | 5 | 6 | 7 | 8 | 9 | 10 | 11 |
|---|--|---|---|---|------------|--------------|--|---|------|-----------|
| 55:36:18 0103:50 1(1) | н4450 | — | — | — | 473 212,38 | 2 169 228,24 | — | Метод спутниковых геодезических измерений (определений) | 0,10 | Mt = 0,10 |
| 55:36:180103:501(2) | | | | | | | | | | |
| 55:36:18 0103:50 1(2) | н4530 | — | — | — | 473 212,38 | 2 169 228,24 | — | Метод спутниковых геодезических измерений (определений) | 0,10 | Mt = 0,10 |
| | н4540 | — | — | — | 473 214,10 | 2 169 236,90 | — | | | |
| | н4550 | — | — | — | 473 216,50 | 2 169 236,37 | — | | | |
| | н4560 | — | — | — | 473 216,82 | 2 169 238,01 | — | | | |
| | н4570 | — | — | — | 473 223,67 | 2 169 236,73 | — | | | |
| | н4580 | — | — | — | 473 221,60 | 2 169 226,41 | — | | | |
| | н4530 | — | — | — | 473 212,38 | 2 169 228,24 | — | | | |
| 2. Характеристики здания, сооружения, объекта незавершенного строительства с кадастровым номером (обозначением) 55:36:180103:501 | | | | | | | | | | |
| № п/п | Наименование характеристики | | | | | | Значение характеристики | | | |
| 1 | 2 | | | | | | 3 | | | |
| 1 | Вид объекта недвижимости | | | | | | Здание | | | |
| 2 | Ранее присвоенный государственный учетный номер здания, сооружения, объекта незавершенного строительства (кадастровый, инвентарный или условный номер) | | | | | | Инвентарный номер 52:401:002:000079280, Условный номер 55-55-01/275/2012-439 | | | |
| 3 | Кадастровый номер земельного участка (земельных участков), в границах которого (которых) расположено здание, сооружение, объект незавершенного строительства | | | | | | 55:36:180103:137 | | | |

| 1 | 2 | 3 |
|---|---|---|
| 4 | Номер кадастрового квартала (кадастровых кварталов), в пределах которого (которых) расположено здание, сооружение, объекта незавершенного строительства | 55:36:180103 |
| 5 | Адрес здания, сооружения, объекта незавершенного строительства | Омская область, г Омск, ул Палисандровая, д 6 |
| | Местоположение здания, сооружения, объекта незавершенного строительства | — |
| | Дополнительные сведения о местоположении | — |
| 6 | Иные сведения | — |

1. Сведения о характерных точках контура

вид объекта недвижимости (здание, сооружение, объект незавершенного строительства)

кадастровый номер (обозначение) 55:36:180103:502

Зона № 2

| Номер контура | Номера характерных точек контура | Существующие | | | Уточненные | | | Метод определения координат | Средняя квадратическая погрешность определения координат характерной точки (Mt), м | Формулы, примененные для расчета средней квадратической погрешности определения координат характерной точки (Mt), м |
|---------------------|----------------------------------|---------------|---|------|---------------|--------------|------|---|--|---|
| | | координаты, м | | R, м | координаты, м | | R, м | | | |
| | | X | Y | | X | Y | | | | |
| 1 | 2 | 3 | 4 | 5 | 6 | 7 | 8 | 9 | 10 | 11 |
| 55:36:180103:502(1) | | | | | | | | | | |
| 55:36:180103:502(1) | н4590 | — | — | — | 473 185,85 | 2 169 227,10 | — | Метод спутниковых геодезических измерений (определений) | 0,10 | Mt = 0,10 |
| | н4600 | — | — | — | 473 187,94 | 2 169 237,24 | — | | | |
| | н4610 | — | — | — | 473 178,72 | 2 169 239,07 | — | | | |
| | н4620 | — | — | — | 473 176,85 | 2 169 228,73 | — | | | |

| 1 | 2 | 3 | 4 | 5 | 6 | 7 | 8 | 9 | 10 | 11 |
|-----------------------------|-------|---|---|---|------------|--------------|---|---|------|-----------|
| 55:36:18 0103:50 2(1) | н4590 | — | — | — | 473 185,85 | 2 169 227,10 | — | Метод спутниковых геодезических измерений (определений) | 0,10 | Mt = 0,10 |
| 55:36:180103:502(2) | | | | | | | | | | |
| 55:36:18 0103:50 2(2) | н4590 | — | — | — | 473 185,85 | 2 169 227,10 | — | Метод спутниковых геодезических измерений (определений) | 0,10 | Mt = 0,10 |
| | н4630 | — | — | — | 473 187,94 | 2 169 237,24 | — | | | |
| | н4610 | — | — | — | 473 178,72 | 2 169 239,07 | — | | | |
| | н4620 | — | — | — | 473 176,85 | 2 169 228,73 | — | | | |
| | н4590 | — | — | — | 473 185,85 | 2 169 227,10 | — | | | |

2. Характеристики здания, сооружения, объекта незавершенного строительства с кадастровым номером (обозначением) 55:36:180103:502

| № п/п | Наименование характеристики | Значение характеристики |
|-------|--|--|
| 1 | 2 | 3 |
| 1 | Вид объекта недвижимости | Здание |
| 2 | Ранее присвоенный государственный учетный номер здания, сооружения, объекта незавершенного строительства (кадастровый, инвентарный или условный номер) | Инвентарный номер 52:401:002:000079470 |
| 3 | Кадастровый номер земельного участка (земельных участков), в границах которого (которых) расположено здание, сооружение, объект незавершенного строительства | 55:36:180103:175 |
| 4 | Номер кадастрового квартала (кадастровых кварталов), в пределах которого (которых) расположено здание, сооружение, объекта незавершенного строительства | 55:36:180103 |

| | | |
|---|---|---|
| 1 | 2 | 3 |
| 5 | Адрес здания, сооружения, объекта незавершенного строительства | Омская область, г Омск, ул Палисандровая, д 7 |
| | Местоположение здания, сооружения, объекта незавершенного строительства | — |
| | Дополнительные сведения о местоположении | — |
| 6 | Иные сведения | — |

1. Сведения о характерных точках контура

вид объекта недвижимости (здание, сооружение, объект незавершенного строительства)

кадастровый номер (обозначение) 55:36:180103:503

Зона № 2

| Номер контура | Номера характерных точек контура | Существующие | | | Уточненные | | | Метод определения координат | Средняя квадратическая погрешность определения координат характерной точки (Mt), м | Формулы, примененные для расчета средней квадратической погрешности определения координат характерной точки (Mt), м |
|---------------|----------------------------------|---------------|---|------|---------------|---|------|-----------------------------|--|---|
| | | координаты, м | | R, м | координаты, м | | R, м | | | |
| | | X | Y | | X | Y | | | | |
| 1 | 2 | 3 | 4 | 5 | 6 | 7 | 8 | 9 | 10 | 11 |

55:36:180103:503(1)

| | | | | | | | | | | |
|---------------------|-------|---|---|---|------------|--------------|---|---|------|-----------|
| 55:36:180103:503(1) | н4640 | — | — | — | 473 207,63 | 2 169 203,85 | — | Метод спутниковых геодезических измерений (определений) | 0,10 | Mt = 0,10 |
| | н4650 | — | — | — | 473 216,79 | 2 169 202,06 | — | | | |
| | н4660 | — | — | — | 473 218,77 | 2 169 212,19 | — | | | |
| | н4670 | — | — | — | 473 213,69 | 2 169 213,21 | — | | | |
| | н4680 | — | — | — | 473 212,00 | 2 169 213,56 | — | | | |

| 1 | 2 | 3 | 4 | 5 | 6 | 7 | 8 | 9 | 10 | 11 |
|-----------------------------|-------|---|---|---|------------|--------------|---|---|------|-----------|
| 55:36:18 0103:50 3(1) | н4690 | — | — | — | 473 211,75 | 2 169 211,95 | — | Метод спутниковых геодезических измерений (определений) | 0,10 | Mt = 0,10 |
| | н4700 | — | — | — | 473 209,32 | 2 169 212,47 | — | | | |
| | н4640 | — | — | — | 473 207,63 | 2 169 203,85 | — | | | |

55:36:180103:503(2)

| | | | | | | | | | | |
|-----------------------------|-------|---|---|---|------------|--------------|---|---|------|-----------|
| 55:36:18 0103:50 3(2) | н4710 | — | — | — | 473 207,63 | 2 169 203,85 | — | Метод спутниковых геодезических измерений (определений) | 0,10 | Mt = 0,10 |
| | н4720 | — | — | — | 473 216,79 | 2 169 202,06 | — | | | |
| | н4730 | — | — | — | 473 218,77 | 2 169 212,19 | — | | | |
| | н4740 | — | — | — | 473 213,69 | 2 169 213,21 | — | | | |
| | н4750 | — | — | — | 473 212,00 | 2 169 213,56 | — | | | |
| | н4760 | — | — | — | 473 211,75 | 2 169 211,95 | — | | | |
| | н4770 | — | — | — | 473 209,32 | 2 169 212,47 | — | | | |
| | н4710 | — | — | — | 473 207,63 | 2 169 203,85 | — | | | |

2. Характеристики здания, сооружения, объекта незавершенного строительства с кадастровым номером (обозначением) 55:36:180103:503

| № п/п | Наименование характеристики | Значение характеристики |
|-------|-----------------------------|-------------------------|
|-------|-----------------------------|-------------------------|

| 1 | 2 | 3 |
|---|--|---|
| 1 | Вид объекта недвижимости | Здание |
| 2 | Ранее присвоенный государственный учетный номер здания, сооружения, объекта незавершенного строительства (кадастровый, инвентарный или условный номер) | Инвентарный номер 52:401:002:000079550 |
| 3 | Кадастровый номер земельного участка (земельных участков), в границах которого (которых) расположено здание, сооружение, объект незавершенного строительства | 55:36:180103:138 |
| 4 | Номер кадастрового квартала (кадастровых кварталов), в пределах которого (которых) расположено здание, сооружение, объекта незавершенного строительства | 55:36:180103 |
| 5 | Адрес здания, сооружения, объекта незавершенного строительства | Омская область, г Омск, ул Палисандровая, д 8 |
| | Местоположение здания, сооружения, объекта незавершенного строительства | — |
| | Дополнительные сведения о местоположении | — |
| 6 | Иные сведения | — |

1. Сведения о характерных точках контура

вид объекта недвижимости (здание, сооружение, объект незавершенного строительства)

кадастровый номер (обозначение) 55:36:180103:504

Зона № 2

| Номер контура | Номера характерных точек контура | Существующие | | | Уточненные | | | Метод определения координат | Средняя квадратическая погрешность определения координат характерной точки (Mt), м | Формулы, примененные для расчета средней квадратической погрешности определения координат характерной точки (Mt), м |
|---------------|----------------------------------|---------------|---|------|---------------|--------------|------|---|--|---|
| | | координаты, м | | R, м | координаты, м | | R, м | | | |
| | | X | Y | | X | Y | | | | |
| 1 | 2 | 3 | 4 | 5 | 6 | 7 | 8 | 9 | 10 | 11 |
| — | н4780 | — | — | — | 473 160,15 | 2 169 095,59 | — | Метод спутниковых геодезических измерений (определений) | 0,10 | Mt = 0,10 |
| | н4790 | — | — | — | 473 162,68 | 2 169 107,98 | — | | | |

| 1 | 2 | 3 | 4 | 5 | 6 | 7 | 8 | 9 | 10 | 11 |
|---|-------|---|---|---|------------|--------------|---|---|------|-----------|
| — | н4800 | — | — | — | 473 154,23 | 2 169 109,64 | — | Метод спутниковых геодезических измерений (определений) | 0,10 | Mt = 0,10 |
| | н4810 | — | — | — | 473 153,04 | 2 169 103,54 | — | | | |
| | н4820 | — | — | — | 473 150,62 | 2 169 103,98 | — | | | |
| | н4830 | — | — | — | 473 149,37 | 2 169 097,74 | — | | | |
| | н4780 | — | — | — | 473 160,15 | 2 169 095,59 | — | | | |

2. Характеристики здания, сооружения, объекта незавершенного строительства с кадастровым номером (обозначением) 55:36:180103:504

| № п/п | Наименование характеристики | Значение характеристики |
|-------|--|--|
| 1 | 2 | 3 |
| 1 | Вид объекта недвижимости | Здание |
| 2 | Ранее присвоенный государственный учетный номер здания, сооружения, объекта незавершенного строительства (кадастровый, инвентарный или условный номер) | Инвентарный номер 52:401:002:000079020 |
| 3 | Кадастровый номер земельного участка (земельных участков), в границах которого (которых) расположено здание, сооружение, объект незавершенного строительства | 55:36:180103:170 |
| 4 | Номер кадастрового квартала (кадастровых кварталов), в пределах которого (которых) расположено здание, сооружение, объекта незавершенного строительства | 55:36:180103 |
| 5 | Адрес здания, сооружения, объекта незавершенного строительства | Омская область, г Омск, ул Палисандровая, д 17 |
| | Местоположение здания, сооружения, объекта незавершенного строительства | — |
| | Дополнительные сведения о местоположении | — |
| 6 | Иные сведения | — |

1. Сведения о характерных точках контура

вид объекта недвижимости (здание, сооружение, объект незавершенного строительства)

кадастровый номер (обозначение) 55:36:180103:506

Зона № 2

| Номер контура | Номера характерных точек контура | Существующие | | | Уточненные | | | Метод определения координат | Средняя квадратическая погрешность определения координат характерной точки (Mt), м | Формулы, примененные для расчета средней квадратической погрешности определения координат характерной точки (Mt), м |
|---------------|----------------------------------|---------------|---|------|---------------|---|------|-----------------------------|--|---|
| | | координаты, м | | R, м | координаты, м | | R, м | | | |
| | | X | Y | | X | Y | | | | |
| 1 | 2 | 3 | 4 | 5 | 6 | 7 | 8 | 9 | 10 | 11 |

55:36:180103:506(1)

| | | | | | | | | | | |
|---------------------|-------|---|---|---|------------|--------------|---|---|------|-----------|
| 55:36:180103:506(1) | н4840 | — | — | — | 473 156,83 | 2 169 133,28 | — | Метод спутниковых геодезических измерений (определений) | 0,10 | Mt = 0,10 |
| | н4850 | — | — | — | 473 158,76 | 2 169 132,92 | — | | | |
| | н4860 | — | — | — | 473 159,36 | 2 169 135,94 | — | | | |
| | н4870 | — | — | — | 473 167,70 | 2 169 134,27 | — | | | |
| | н4880 | — | — | — | 473 166,46 | 2 169 127,62 | — | | | |
| | н4890 | — | — | — | 473 165,90 | 2 169 124,83 | — | | | |
| | н4900 | — | — | — | 473 163,80 | 2 169 125,26 | — | | | |
| | н4910 | — | — | — | 473 163,53 | 2 169 123,93 | — | | | |

| 1 | 2 | 3 | 4 | 5 | 6 | 7 | 8 | 9 | 10 | 11 |
|-----------------------------|-------|---|---|------------|--------------|--------------|---|---|------|-----------|
| 55:36:18 0103:50 6(1) | н4920 | — | — | — | 473 157,23 | 2 169 125,17 | — | Метод спутниковых геодезических измерений (определений) | 0,10 | Mt = 0,10 |
| | н4930 | — | — | — | 473 157,82 | 2 169 128,16 | — | | | |
| | н4940 | — | — | — | 473 155,95 | 2 169 128,50 | — | | | |
| | н4840 | — | — | — | 473 156,83 | 2 169 133,28 | — | | | |
| 55:36:180103:506(2) | | | | | | | | | | |
| 55:36:18 0103:50 6(2) | н4950 | — | — | — | 473 157,23 | 2 169 125,17 | — | Метод спутниковых геодезических измерений (определений) | 0,10 | Mt = 0,10 |
| | н4960 | — | — | — | 473 163,53 | 2 169 123,93 | — | | | |
| | н4970 | — | — | — | 473 165,63 | 2 169 123,53 | — | | | |
| | н4890 | — | — | — | 473 165,90 | 2 169 124,83 | — | | | |
| | н4880 | — | — | — | 473 166,46 | 2 169 127,62 | — | | | |
| | н4980 | — | — | — | 473 167,70 | 2 169 134,27 | — | | | |
| н4990 | — | — | — | 473 159,36 | 2 169 135,94 | — | | | | |

| 1 | 2 | 3 | 4 | 5 | 6 | 7 | 8 | 9 | 10 | 11 |
|---|-------|---|---|---|------------|--------------|---|---|------|-----------|
| — | н5210 | — | — | — | 473 031,40 | 2 169 121,48 | — | Метод спутниковых геодезических измерений (определений) | 0,10 | Mt = 0,10 |
| | н5220 | — | — | — | 473 040,19 | 2 169 119,73 | — | | | |
| | н5230 | — | — | — | 473 042,79 | 2 169 132,74 | — | | | |
| | н5240 | — | — | — | 473 034,00 | 2 169 134,49 | — | | | |
| | н5210 | — | — | — | 473 031,40 | 2 169 121,48 | — | | | |

2. Характеристики здания, сооружения, объекта незавершенного строительства с кадастровым номером (обозначением) 55:36:180103:508

| № п/п | Наименование характеристики | Значение характеристики |
|-------|--|---|
| 1 | 2 | 3 |
| 1 | Вид объекта недвижимости | Здание |
| 2 | Ранее присвоенный государственный учетный номер здания, сооружения, объекта незавершенного строительства (кадастровый, инвентарный или условный номер) | Инвентарный номер 52:401:002:000079190 |
| 3 | Кадастровый номер земельного участка (земельных участков), в границах которого (которых) расположено здание, сооружение, объект незавершенного строительства | 55:36:180103:190 |
| 4 | Номер кадастрового квартала (кадастровых кварталов), в пределах которого (которых) расположено здание, сооружение, объекта незавершенного строительства | 55:36:180103 |
| 5 | Адрес здания, сооружения, объекта незавершенного строительства | Омская область, г Омск, ул Ивовая, д 12 |
| | Местоположение здания, сооружения, объекта незавершенного строительства | — |
| | Дополнительные сведения о местоположении | — |
| 6 | Иные сведения | — |

| 1. Сведения о характерных точках контура | | | | | | | | | | |
|--|----------------------------------|---------------|---|------|---------------|--------------|------|---|--|---|
| вид объекта недвижимости (здание, сооружение, объект незавершенного строительства) | | | | | | | | | | |
| кадастровый номер (обозначение) 55:36:180103:509 | | | | | | | | | | |
| Зона № 2 | | | | | | | | | | |
| Номер контура | Номера характерных точек контура | Существующие | | | Уточненные | | | Метод определения координат | Средняя квадратическая погрешность определения координат характерной точки (Mt), м | Формулы, примененные для расчета средней квадратической погрешности определения координат характерной точки (Mt), м |
| | | координаты, м | | R, м | координаты, м | | R, м | | | |
| | | X | Y | | X | Y | | | | |
| 1 | 2 | 3 | 4 | 5 | 6 | 7 | 8 | 9 | 10 | 11 |
| — | н5250 | — | — | — | 473 103,33 | 2 169 095,81 | — | Метод спутниковых геодезических измерений (определений) | 0,10 | Mt = 0,10 |
| | н5260 | — | — | — | 473 104,83 | 2 169 095,51 | — | | | |
| | н5270 | — | — | — | 473 105,69 | 2 169 099,79 | — | | | |
| | н5280 | — | — | — | 473 117,03 | 2 169 097,53 | — | | | |
| | н5290 | — | — | — | 473 115,54 | 2 169 090,15 | — | | | |
| | н5300 | — | — | — | 473 112,49 | 2 169 090,72 | — | | | |
| | н5310 | — | — | — | 473 111,53 | 2 169 085,67 | — | | | |
| | н5320 | — | — | — | 473 103,20 | 2 169 087,34 | — | | | |

| 1 | 2 | 3 | 4 | 5 | 6 | 7 | 8 | 9 | 10 | 11 |
|---|-------|---|---|---|------------|--------------|---|---|------|-----------|
| — | н5330 | — | — | — | 473 104,03 | 2 169 091,53 | — | Метод спутниковых геодезических измерений (определений) | 0,10 | Mt = 0,10 |
| | н5340 | — | — | — | 473 102,54 | 2 169 091,83 | — | | | |
| | н5250 | — | — | — | 473 103,33 | 2 169 095,81 | — | | | |

2. Характеристики здания, сооружения, объекта незавершенного строительства с кадастровым номером (обозначением) 55:36:180103:509

| № п/п | Наименование характеристики | Значение характеристики |
|-------|--|---|
| 1 | 2 | 3 |
| 1 | Вид объекта недвижимости | Здание |
| 2 | Ранее присвоенный государственный учетный номер здания, сооружения, объекта незавершенного строительства (кадастровый, инвентарный или условный номер) | Инвентарный номер 52:401:002:000079570 |
| 3 | Кадастровый номер земельного участка (земельных участков), в границах которого (которых) расположено здание, сооружение, объект незавершенного строительства | 55:36:180103:172 |
| 4 | Номер кадастрового квартала (кадастровых кварталов), в пределах которого (которых) расположено здание, сооружение, объекта незавершенного строительства | 55:36:180103 |
| 5 | Адрес здания, сооружения, объекта незавершенного строительства | Омская область, г Омск, ул Ореховая, д 16 |
| | Местоположение здания, сооружения, объекта незавершенного строительства | — |
| | Дополнительные сведения о местоположении | — |
| 6 | Иные сведения | — |

1. Сведения о характерных точках контура

вид объекта недвижимости (здание, сооружение, объект незавершенного строительства)

кадастровый номер (обозначение) 55:36:180103:510

Зона № 2

| Номер контура | Номера характерных точек контура | Существующие | | | Уточненные | | | Метод определения координат | Средняя квадратическая погрешность определения координат характерной точки (Mt), м | Формулы, примененные для расчета средней квадратической погрешности определения координат характерной точки (Mt), м |
|---------------|----------------------------------|---------------|---|------|---------------|--------------|------|---|--|---|
| | | координаты, м | | R, м | координаты, м | | R, м | | | |
| | | X | Y | | X | Y | | | | |
| 1 | 2 | 3 | 4 | 5 | 6 | 7 | 8 | 9 | 10 | 11 |
| — | н5350 | — | — | — | 473 238,47 | 2 169 079,59 | — | Метод спутниковых геодезических измерений (определений) | 0,10 | Mt = 0,10 |
| | н5360 | — | — | — | 473 240,93 | 2 169 092,06 | — | | | |
| | н5370 | — | — | — | 473 232,75 | 2 169 093,68 | — | | | |
| | н5380 | — | — | — | 473 230,29 | 2 169 081,20 | — | | | |
| | н5350 | — | — | — | 473 238,47 | 2 169 079,59 | — | | | |

2. Характеристики здания, сооружения, объекта незавершенного строительства с кадастровым номером (обозначением) 55:36:180103:510

| № п/п | Наименование характеристики | Значение характеристики |
|-------|--|--|
| 1 | 2 | 3 |
| 1 | Вид объекта недвижимости | Здание |
| 2 | Ранее присвоенный государственный учетный номер здания, сооружения, объекта незавершенного строительства (кадастровый, инвентарный или условный номер) | Инвентарный номер 52:401:002:000079510 |

| 1 | 2 | 3 |
|---|--|---|
| 3 | Кадастровый номер земельного участка (земельных участков), в границах которого (которых) расположено здание, сооружение, объект незавершенного строительства | 55:36:180103:155 |
| 4 | Номер кадастрового квартала (кадастровых кварталов), в пределах которого (которых) расположено здание, сооружение, объекта незавершенного строительства | 55:36:180103 |
| 5 | Адрес здания, сооружения, объекта незавершенного строительства | Омская область, г Омск, ул Пихтовая, д 21 |
| | Местоположение здания, сооружения, объекта незавершенного строительства | — |
| | Дополнительные сведения о местоположении | — |
| 6 | Иные сведения | — |

1. Сведения о характерных точках контура

вид объекта недвижимости (здание, сооружение, объект незавершенного строительства)

кадастровый номер (обозначение) 55:36:180103:512

Зона № 2

| Номер контура | Номера характерных точек контура | Существующие | | | Уточненные | | | Метод определения координат | Средняя квадратическая погрешность определения координат характерной точки (Mt), м | Формулы, примененные для расчета средней квадратической погрешности определения координат характерной точки (Mt), м |
|---------------|----------------------------------|---------------|---|------|---------------|--------------|------|---|--|---|
| | | координаты, м | | R, м | координаты, м | | R, м | | | |
| | | X | Y | | X | Y | | | | |
| 1 | 2 | 3 | 4 | 5 | 6 | 7 | 8 | 9 | 10 | 11 |
| — | н5390 | — | — | — | 473 330,03 | 2 169 187,26 | — | Метод спутниковых геодезических измерений (определений) | 0,10 | Mt = 0,10 |
| | н5400 | — | — | — | 473 338,25 | 2 169 185,63 | — | | | |
| | н5410 | — | — | — | 473 337,36 | 2 169 181,09 | — | | | |

| 1 | 2 | 3 | 4 | 5 | 6 | 7 | 8 | 9 | 10 | 11 |
|---|-------|---|---|---|------------|--------------|---|---|------|-----------|
| — | н5420 | — | — | — | 473 338,67 | 2 169 180,82 | — | Метод спутниковых геодезических измерений (определений) | 0,10 | Mt = 0,10 |
| | н5430 | — | — | — | 473 338,05 | 2 169 177,46 | — | | | |
| | н5440 | — | — | — | 473 336,69 | 2 169 177,71 | — | | | |
| | н5450 | — | — | — | 473 335,78 | 2 169 173,13 | — | | | |
| | н5460 | — | — | — | 473 327,56 | 2 169 174,75 | — | | | |
| | н5390 | — | — | — | 473 330,03 | 2 169 187,26 | — | | | |

2. Характеристики здания, сооружения, объекта незавершенного строительства с кадастровым номером (обозначением) 55:36:180103:512

| № п/п | Наименование характеристики | Значение характеристики |
|-------|--|--|
| 1 | 2 | 3 |
| 1 | Вид объекта недвижимости | Здание |
| 2 | Ранее присвоенный государственный учетный номер здания, сооружения, объекта незавершенного строительства (кадастровый, инвентарный или условный номер) | Инвентарный номер 52:401:002:000079560 |
| 3 | Кадастровый номер земельного участка (земельных участков), в границах которого (которых) расположено здание, сооружение, объект незавершенного строительства | 55:36:180103:130 |
| 4 | Номер кадастрового квартала (кадастровых кварталов), в пределах которого (которых) расположено здание, сооружение, объекта незавершенного строительства | 55:36:180103 |
| 5 | Адрес здания, сооружения, объекта незавершенного строительства | Омская область, г Омск, ул Липовая, д 13 |
| | Местоположение здания, сооружения, объекта незавершенного строительства | — |
| | Дополнительные сведения о местоположении | — |

| | | |
|---|---------------|---|
| 1 | 2 | 3 |
| 6 | Иные сведения | — |

1. Сведения о характерных точках контура

вид объекта недвижимости (здание, сооружение, объект незавершенного строительства)

кадастровый номер (обозначение) 55:36:180103:516

Зона № 2

| Номер контура | Номера характерных точек контура | Существующие | | | Уточненные | | | Метод определения координат | Средняя квадратическая погрешность определения координат характерной точки (Mt), м | Формулы, примененные для расчета средней квадратической погрешности определения координат характерной точки (Mt), м |
|---------------|----------------------------------|---------------|---|------|---------------|---|------|-----------------------------|--|---|
| | | координаты, м | | R, м | координаты, м | | R, м | | | |
| | | X | Y | | X | Y | | | | |
| 1 | 2 | 3 | 4 | 5 | 6 | 7 | 8 | 9 | 10 | 11 |

55:36:180103:516(1)

| | | | | | | | | | | |
|---------------------|-------|---|---|---|------------|--------------|---|---|------|-----------|
| 55:36:180103:516(1) | н5470 | — | — | — | 473 324,21 | 2 169 157,45 | — | Метод спутниковых геодезических измерений (определений) | 0,10 | Mt = 0,10 |
| | н5480 | — | — | — | 473 324,97 | 2 169 161,32 | — | | | |
| | н5490 | — | — | — | 473 325,71 | 2 169 164,76 | — | | | |
| | н5500 | — | — | — | 473 327,12 | 2 169 164,54 | — | | | |
| | н5510 | — | — | — | 473 333,85 | 2 169 163,28 | — | | | |
| | н5520 | — | — | — | 473 333,17 | 2 169 159,89 | — | | | |
| | н5530 | — | — | — | 473 334,54 | 2 169 159,61 | — | | | |

| 1 | 2 | 3 | 4 | 5 | 6 | 7 | 8 | 9 | 10 | 11 |
|-----------------------------|-------|---|---|---|------------|--------------|---|---|------|-----------|
| 55:36:18 0103:51 6(1) | н5540 | — | — | — | 473 333,74 | 2 169 155,72 | — | Метод спутниковых геодезических измерений (определений) | 0,10 | Mt = 0,10 |
| | н5550 | — | — | — | 473 332,40 | 2 169 155,99 | — | | | |
| | н5560 | — | — | — | 473 331,70 | 2 169 152,50 | — | | | |
| | н5570 | — | — | — | 473 325,07 | 2 169 153,72 | — | | | |
| | н5580 | — | — | — | 473 323,60 | 2 169 153,99 | — | | | |
| | н5470 | — | — | — | 473 324,21 | 2 169 157,45 | — | | | |
| 55:36:180103:516(2) | | | | | | | | | | |
| 55:36:18 0103:51 6(2) | н5590 | — | — | — | 473 324,21 | 2 169 157,45 | — | Метод спутниковых геодезических измерений (определений) | 0,10 | Mt = 0,10 |
| | н5600 | — | — | — | 473 324,97 | 2 169 161,32 | — | | | |
| | н5610 | — | — | — | 473 326,44 | 2 169 161,00 | — | | | |
| | н5620 | — | — | — | 473 327,12 | 2 169 164,54 | — | | | |
| | н5630 | — | — | — | 473 333,85 | 2 169 163,28 | — | | | |

| 1 | 2 | 3 | 4 | 5 | 6 | 7 | 8 | 9 | 10 | 11 |
|-----------------------------|-------|---|---|---|------------|--------------|---|---|------|-----------|
| 55:36:18 0103:51 6(2) | н5640 | — | — | — | 473 333,17 | 2 169 159,89 | — | Метод спутниковых геодезических измерений (определений) | 0,10 | Mt = 0,10 |
| | н5650 | — | — | — | 473 334,54 | 2 169 159,61 | — | | | |
| | н5660 | — | — | — | 473 333,74 | 2 169 155,72 | — | | | |
| | н5670 | — | — | — | 473 332,40 | 2 169 155,99 | — | | | |
| | н5680 | — | — | — | 473 331,70 | 2 169 152,50 | — | | | |
| | н5690 | — | — | — | 473 325,07 | 2 169 153,72 | — | | | |
| | н5700 | — | — | — | 473 325,65 | 2 169 157,20 | — | | | |
| | н5590 | — | — | — | 473 324,21 | 2 169 157,45 | — | | | |

2. Характеристики здания, сооружения, объекта незавершенного строительства с кадастровым номером (обозначением) 55:36:180103:516

| № п/п | Наименование характеристики | Значение характеристики |
|-------|--|--|
| 1 | 2 | 3 |
| 1 | Вид объекта недвижимости | Здание |
| 2 | Ранее присвоенный государственный учетный номер здания, сооружения, объекта незавершенного строительства (кадастровый, инвентарный или условный номер) | Инвентарный номер 52:401:002:000079310 |
| 3 | Кадастровый номер земельного участка (земельных участков), в границах которого (которых) расположено здание, сооружение, объект незавершенного строительства | 55:36:180103:129 |

| 1 | 2 | 3 |
|---|---|--|
| 4 | Номер кадастрового квартала (кадастровых кварталов), в пределах которого (которых) расположено здание, сооружение, объекта незавершенного строительства | 55:36:180103 |
| 5 | Адрес здания, сооружения, объекта незавершенного строительства | Омская область, г Омск, ул Липовая, д 15 |
| | Местоположение здания, сооружения, объекта незавершенного строительства | — |
| | Дополнительные сведения о местоположении | — |
| 6 | Иные сведения | — |

1. Сведения о характерных точках контура

вид объекта недвижимости (здание, сооружение, объект незавершенного строительства)

кадастровый номер (обозначение) 55:36:180103:517

Зона № 2

| Номер контура | Номера характерных точек контура | Существующие | | | Уточненные | | | Метод определения координат | Средняя квадратическая погрешность определения координат характерной точки (Mt), м | Формулы, примененные для расчета средней квадратической погрешности определения координат характерной точки (Mt), м |
|---------------|----------------------------------|---------------|---|------|---------------|---|------|-----------------------------|--|---|
| | | координаты, м | | R, м | координаты, м | | R, м | | | |
| | | X | Y | | X | Y | | | | |
| 1 | 2 | 3 | 4 | 5 | 6 | 7 | 8 | 9 | 10 | 11 |

55:36:180103:517(1)

| | | | | | | | | | | |
|---------------------|-------|---|---|---|------------|--------------|---|---|------|-----------|
| 55:36:180103:517(1) | н5710 | — | — | — | 473 182,83 | 2 169 211,47 | — | Метод спутниковых геодезических измерений (определений) | 0,10 | Mt = 0,10 |
| | н5720 | — | — | — | 473 174,58 | 2 169 213,08 | — | | | |
| | н5730 | — | — | — | 473 173,78 | 2 169 209,16 | — | | | |
| | н5740 | — | — | — | 473 170,73 | 2 169 209,75 | — | | | |

| 1 | 2 | 3 | 4 | 5 | 6 | 7 | 8 | 9 | 10 | 11 |
|-----------------------------|-------|---|---|---|------------|--------------|---|---|------|-----------|
| 55:36:18 0103:51 7(1) | н5750 | — | — | — | 473 169,43 | 2 169 203,02 | — | Метод спутниковых геодезических измерений (определений) | 0,10 | Mt = 0,10 |
| | н5760 | — | — | — | 473 172,40 | 2 169 202,37 | — | | | |
| | н5770 | — | — | — | 473 178,61 | 2 169 201,20 | — | | | |
| | н5780 | — | — | — | 473 178,88 | 2 169 202,54 | — | | | |
| | н5790 | — | — | — | 473 181,00 | 2 169 202,10 | — | | | |
| | н5710 | — | — | — | 473 182,83 | 2 169 211,47 | — | | | |
| 55:36:180103:517(2) | | | | | | | | | | |
| 55:36:18 0103:51 7(2) | н5800 | — | — | — | 473 182,83 | 2 169 211,47 | — | Метод спутниковых геодезических измерений (определений) | 0,10 | Mt = 0,10 |
| | н5810 | — | — | — | 473 174,58 | 2 169 213,08 | — | | | |
| | н5820 | — | — | — | 473 173,78 | 2 169 209,16 | — | | | |
| | н5830 | — | — | — | 473 172,40 | 2 169 202,37 | — | | | |
| | н5840 | — | — | — | 473 178,61 | 2 169 201,20 | — | | | |

| 1 | 2 | 3 | 4 | 5 | 6 | 7 | 8 | 9 | 10 | 11 |
|-----------------------------|-------|---|---|---|------------|--------------|---|---|------|-----------|
| 55:36:18 0103:51 7(2) | н5780 | — | — | — | 473 178,88 | 2 169 202,54 | — | Метод спутниковых геодезических измерений (определений) | 0,10 | Mt = 0,10 |
| | н5850 | — | — | — | 473 181,00 | 2 169 202,10 | — | | | |
| | н5800 | — | — | — | 473 182,83 | 2 169 211,47 | — | | | |

2. Характеристики здания, сооружения, объекта незавершенного строительства с кадастровым номером (обозначением) 55:36:180103:517

| № п/п | Наименование характеристики | Значение характеристики |
|-------|--|---|
| 1 | 2 | 3 |
| 1 | Вид объекта недвижимости | Здание |
| 2 | Ранее присвоенный государственный учетный номер здания, сооружения, объекта незавершенного строительства (кадастровый, инвентарный или условный номер) | Инвентарный номер 52:401:002:000090950 |
| 3 | Кадастровый номер земельного участка (земельных участков), в границах которого (которых) расположено здание, сооружение, объект незавершенного строительства | 55:36:180103:174 |
| 4 | Номер кадастрового квартала (кадастровых кварталов), в пределах которого (которых) расположено здание, сооружение, объекта незавершенного строительства | 55:36:180103 |
| 5 | Адрес здания, сооружения, объекта незавершенного строительства | Омская область, г Омск, ул Палисандровая, д 9 |
| | Местоположение здания, сооружения, объекта незавершенного строительства | — |
| | Дополнительные сведения о местоположении | — |
| 6 | Иные сведения | — |

1. Сведения о характерных точках контура

вид объекта недвижимости (здание, сооружение, объект незавершенного строительства)

кадастровый номер (обозначение) 55:36:180103:518

Зона № 2

| Номер контура | Номера характерных точек контура | Существующие | | | Уточненные | | | Метод определения координат | Средняя квадратическая погрешность определения координат характерной точки (Mt), м | Формулы, примененные для расчета средней квадратической погрешности определения координат характерной точки (Mt), м |
|---------------|----------------------------------|---------------|---|------|---------------|---|------|-----------------------------|--|---|
| | | координаты, м | | R, м | координаты, м | | R, м | | | |
| | | X | Y | | X | Y | | | | |
| 1 | 2 | 3 | 4 | 5 | 6 | 7 | 8 | 9 | 10 | 11 |

55:36:180103:518(1)

| | | | | | | | | | | |
|---------------------|-------|---|---|---|------------|--------------|---|---|------|-----------|
| 55:36:180103:518(1) | н5860 | — | — | — | 473 043,47 | 2 169 182,49 | — | Метод спутниковых геодезических измерений (определений) | 0,10 | Mt = 0,10 |
| | н5870 | — | — | — | 473 045,81 | 2 169 181,99 | — | | | |
| | н5880 | — | — | — | 473 046,12 | 2 169 183,60 | — | | | |
| | н5890 | — | — | — | 473 047,87 | 2 169 183,26 | — | | | |
| | н5900 | — | — | — | 473 052,89 | 2 169 182,26 | — | | | |
| | н5910 | — | — | — | 473 051,81 | 2 169 176,94 | — | | | |
| | н5920 | — | — | — | 473 053,88 | 2 169 176,52 | — | | | |
| | н5930 | — | — | — | 473 052,97 | 2 169 172,03 | — | | | |

| 1 | 2 | 3 | 4 | 5 | 6 | 7 | 8 | 9 | 10 | 11 |
|-----------------------------|-------|---|---|------------|--------------|--------------|---|---|------|-----------|
| 55:36:18 0103:51 8(1) | н5940 | — | — | — | 473 050,90 | 2 169 172,45 | — | Метод спутниковых геодезических измерений (определений) | 0,10 | Mt = 0,10 |
| | н5950 | — | — | — | 473 050,81 | 2 169 171,97 | — | | | |
| | н5960 | — | — | — | 473 041,71 | 2 169 173,81 | — | | | |
| | н5860 | — | — | — | 473 043,47 | 2 169 182,49 | — | | | |
| 55:36:180103:518(2) | | | | | | | | | | |
| 55:36:18 0103:51 8(2) | н5970 | — | — | — | 473 043,47 | 2 169 182,49 | — | Метод спутниковых геодезических измерений (определений) | 0,10 | Mt = 0,10 |
| | н5980 | — | — | — | 473 041,71 | 2 169 173,81 | — | | | |
| | н5990 | — | — | — | 473 050,81 | 2 169 171,97 | — | | | |
| | н6000 | — | — | — | 473 052,89 | 2 169 182,26 | — | | | |
| | н6010 | — | — | — | 473 047,87 | 2 169 183,26 | — | | | |
| | н6020 | — | — | — | 473 046,17 | 2 169 183,54 | — | | | |
| н6030 | — | — | — | 473 045,81 | 2 169 181,99 | — | | | | |

| 1 | 2 | 3 | 4 | 5 | 6 | 7 | 8 | 9 | 10 | 11 |
|-----------------------------|-------|---|---|------------|--------------|--------------|---|---|------|-----------|
| 55:36:180103:519(1) | | | | | | | | | | |
| 55:36:18 0103:51 9(1) | н6040 | — | — | — | 473 036,39 | 2 169 146,29 | — | Метод спутниковых геодезических измерений (определений) | 0,10 | Mt = 0,10 |
| | н6050 | — | — | — | 473 046,04 | 2 169 144,44 | — | | | |
| | н6060 | — | — | — | 473 052,10 | 2 169 143,28 | — | | | |
| | н6070 | — | — | — | 473 052,55 | 2 169 145,62 | — | | | |
| | н6080 | — | — | — | 473 052,37 | 2 169 147,31 | — | | | |
| | н6090 | — | — | — | 473 051,38 | 2 169 148,84 | — | | | |
| | н6100 | — | — | — | 473 049,76 | 2 169 149,60 | — | | | |
| | н6110 | — | — | — | 473 048,52 | 2 169 149,92 | — | | | |
| | н6120 | — | — | — | 473 047,14 | 2 169 150,18 | — | | | |
| | н6130 | — | — | — | 473 048,10 | 2 169 155,20 | — | | | |
| н6140 | — | — | — | 473 042,80 | 2 169 156,21 | — | | | | |

| 1 | 2 | 3 | 4 | 5 | 6 | 7 | 8 | 9 | 10 | 11 |
|-----------------------------|-------|---|---|---|------------|--------------|---|---|------|-----------|
| 55:36:18 0103:51 9(1) | н6150 | — | — | — | 473 040,80 | 2 169 156,59 | — | Метод спутниковых геодезических измерений (определений) | 0,10 | Mt = 0,10 |
| | н6160 | — | — | — | 473 040,48 | 2 169 154,98 | — | | | |
| | н6170 | — | — | — | 473 038,13 | 2 169 155,44 | — | | | |
| | н6040 | — | — | — | 473 036,39 | 2 169 146,29 | — | | | |
| 55:36:180103:519(2) | | | | | | | | | | |
| 55:36:18 0103:51 9(2) | н6180 | — | — | — | 473 036,39 | 2 169 146,29 | — | Метод спутниковых геодезических измерений (определений) | 0,10 | Mt = 0,10 |
| | н6190 | — | — | — | 473 046,04 | 2 169 144,44 | — | | | |
| | н6120 | — | — | — | 473 047,14 | 2 169 150,18 | — | | | |
| | н6200 | — | — | — | 473 048,10 | 2 169 155,20 | — | | | |
| | н6210 | — | — | — | 473 042,80 | 2 169 156,21 | — | | | |
| | н6220 | — | — | — | 473 040,92 | 2 169 156,57 | — | | | |
| | н6230 | — | — | — | 473 040,48 | 2 169 154,98 | — | | | |

| 1 | 2 | 3 | 4 | 5 | 6 | 7 | 8 | 9 | 10 | 11 |
|-----------------------------|-------|---|---|---|------------|--------------|---|---|------|-----------|
| 55:36:18 0103:51 9(2) | н6240 | — | — | — | 473 038,13 | 2 169 155,44 | — | Метод спутниковых геодезических измерений (определений) | 0,10 | Mt = 0,10 |
| | н6180 | — | — | — | 473 036,39 | 2 169 146,29 | — | | | |

2. Характеристики здания, сооружения, объекта незавершенного строительства с кадастровым номером (обозначением) 55:36:180103:519

| № п/п | Наименование характеристики | Значение характеристики |
|-------|--|---|
| 1 | 2 | 3 |
| 1 | Вид объекта недвижимости | Здание |
| 2 | Ранее присвоенный государственный учетный номер здания, сооружения, объекта незавершенного строительства (кадастровый, инвентарный или условный номер) | Инвентарный номер 52:401:002:000085330 |
| 3 | Кадастровый номер земельного участка (земельных участков), в границах которого (которых) расположено здание, сооружение, объект незавершенного строительства | 55:36:180103:189 |
| 4 | Номер кадастрового квартала (кадастровых кварталов), в пределах которого (которых) расположено здание, сооружение, объекта незавершенного строительства | 55:36:180103 |
| 5 | Адрес здания, сооружения, объекта незавершенного строительства | Омская область, г Омск, ул Ивовая, д 10 |
| | Местоположение здания, сооружения, объекта незавершенного строительства | — |
| | Дополнительные сведения о местоположении | — |
| 6 | Иные сведения | — |

1. Сведения о характерных точках контура

вид объекта недвижимости (здание, сооружение, объект незавершенного строительства)

кадастровый номер (обозначение) 55:36:180103:520

Зона № 2

| Номер контура | Номера характерных точек контура | Существующие | | | Уточненные | | | Метод определения координат | Средняя квадратическая погрешность определения координат характерной точки (Mt), м | Формулы, примененные для расчета средней квадратической погрешности определения координат характерной точки (Mt), м |
|---------------|----------------------------------|---------------|---|------|---------------|---|------|-----------------------------|--|---|
| | | координаты, м | | R, м | координаты, м | | R, м | | | |
| | | X | Y | | X | Y | | | | |
| 1 | 2 | 3 | 4 | 5 | 6 | 7 | 8 | 9 | 10 | 11 |

55:36:180103:520(1)

| | | | | | | | | | | |
|---------------------|-------|---|---|---|------------|--------------|---|---|------|-----------|
| 55:36:180103:520(1) | н6250 | — | — | — | 473 057,90 | 2 169 207,92 | — | Метод спутниковых геодезических измерений (определений) | 0,10 | Mt = 0,10 |
| | н6260 | — | — | — | 473 049,53 | 2 169 209,59 | — | | | |
| | н6270 | — | — | — | 473 048,74 | 2 169 209,74 | — | | | |
| | н6280 | — | — | — | 473 048,45 | 2 169 208,15 | — | | | |
| | н6290 | — | — | — | 473 046,71 | 2 169 199,52 | — | | | |
| | н6300 | — | — | — | 473 055,86 | 2 169 197,70 | — | | | |
| | н6250 | — | — | — | 473 057,90 | 2 169 207,92 | — | | | |

55:36:180103:520(2)

| 1 | 2 | 3 | 4 | 5 | 6 | 7 | 8 | 9 | 10 | 11 |
|-----------------------------|-------|---|---|---|------------|--------------|---|---|------|-----------|
| 55:36:18 0103:52 0(2) | н6310 | — | — | — | 473 057,90 | 2 169 207,92 | — | Метод спутниковых геодезических измерений (определений) | 0,10 | Mt = 0,10 |
| | н6320 | — | — | — | 473 049,53 | 2 169 209,59 | — | | | |
| | н6330 | — | — | — | 473 048,74 | 2 169 209,74 | — | | | |
| | н6340 | — | — | — | 473 048,45 | 2 169 208,15 | — | | | |
| | н6350 | — | — | — | 473 046,71 | 2 169 199,52 | — | | | |
| | н6360 | — | — | — | 473 055,86 | 2 169 197,70 | — | | | |
| | н6310 | — | — | — | 473 057,90 | 2 169 207,92 | — | | | |

2. Характеристики здания, сооружения, объекта незавершенного строительства с кадастровым номером (обозначением) 55:36:180103:520

| № п/п | Наименование характеристики | Значение характеристики |
|-------|--|--|
| 1 | 2 | 3 |
| 1 | Вид объекта недвижимости | Здание |
| 2 | Ранее присвоенный государственный учетный номер здания, сооружения, объекта незавершенного строительства (кадастровый, инвентарный или условный номер) | Инвентарный номер 52:401:002:000089550 |
| 3 | Кадастровый номер земельного участка (земельных участков), в границах которого (которых) расположено здание, сооружение, объект незавершенного строительства | 55:36:180103:207 |
| 4 | Номер кадастрового квартала (кадастровых кварталов), в пределах которого (которых) расположено здание, сооружение, объекта незавершенного строительства | 55:36:180103 |

| | | |
|---|---|--|
| 1 | 2 | 3 |
| 5 | Адрес здания, сооружения, объекта незавершенного строительства | Омская область, г Омск, ул Ивовая, д 6 |
| | Местоположение здания, сооружения, объекта незавершенного строительства | — |
| | Дополнительные сведения о местоположении | — |
| 6 | Иные сведения | — |

1. Сведения о характерных точках контура

вид объекта недвижимости (здание, сооружение, объект незавершенного строительства)

кадастровый номер (обозначение) 55:36:180103:522

Зона № 2

| Номер контура | Номера характерных точек контура | Существующие | | | Уточненные | | | Метод определения координат | Средняя квадратическая погрешность определения координат характерной точки (Mt), м | Формулы, примененные для расчета средней квадратической погрешности определения координат характерной точки (Mt), м |
|---------------|----------------------------------|---------------|---|------|---------------|---|------|-----------------------------|--|---|
| | | координаты, м | | R, м | координаты, м | | R, м | | | |
| | | X | Y | | X | Y | | | | |
| 1 | 2 | 3 | 4 | 5 | 6 | 7 | 8 | 9 | 10 | 11 |

55:36:180103:522(1)

| | | | | | | | | | | |
|---------------------|-------|---|---|---|------------|--------------|---|---|------|-----------|
| 55:36:180103:522(1) | н6540 | — | — | — | 473 263,59 | 2 169 301,16 | — | Метод спутниковых геодезических измерений (определений) | 0,10 | Mt = 0,10 |
| | н6550 | — | — | — | 473 265,20 | 2 169 290,84 | — | | | |
| | н6560 | — | — | — | 473 271,98 | 2 169 291,93 | — | | | |
| | н6570 | — | — | — | 473 272,12 | 2 169 291,52 | — | | | |
| | н6580 | — | — | — | 473 274,44 | 2 169 291,91 | — | | | |

| 1 | 2 | 3 | 4 | 5 | 6 | 7 | 8 | 9 | 10 | 11 |
|-----------------------------|-------|---|---|---|------------|--------------|---|---|------|-----------|
| 55:36:18 0103:52 2(1) | н6590 | — | — | — | 473 272,80 | 2 169 302,60 | — | Метод спутниковых геодезических измерений (определений) | 0,10 | Mt = 0,10 |
| | н6540 | — | — | — | 473 263,59 | 2 169 301,16 | — | | | |

55:36:180103:522(2)

| | | | | | | | | | | |
|-----------------------------|-------|---|---|---|------------|--------------|---|---|------|-----------|
| 55:36:18 0103:52 2(2) | н6600 | — | — | — | 473 263,59 | 2 169 301,16 | — | Метод спутниковых геодезических измерений (определений) | 0,10 | Mt = 0,10 |
| | н6610 | — | — | — | 473 265,20 | 2 169 290,84 | — | | | |
| | н6620 | — | — | — | 473 271,98 | 2 169 291,93 | — | | | |
| | н6630 | — | — | — | 473 271,75 | 2 169 293,50 | — | | | |
| | н6640 | — | — | — | 473 274,14 | 2 169 293,86 | — | | | |
| | н6650 | — | — | — | 473 272,80 | 2 169 302,60 | — | | | |
| | н6600 | — | — | — | 473 263,59 | 2 169 301,16 | — | | | |

2. Характеристики здания, сооружения, объекта незавершенного строительства с кадастровым номером (обозначением) 55:36:180103:522

| № п/п | Наименование характеристики | Значение характеристики |
|-------|--|--|
| 1 | 2 | 3 |
| 1 | Вид объекта недвижимости | Здание |
| 2 | Ранее присвоенный государственный учетный номер здания, сооружения, объекта незавершенного строительства (кадастровый, инвентарный или условный номер) | Инвентарный номер 52:401:002:000079420 |

| 1 | 2 | 3 |
|---|--|--|
| 3 | Кадастровый номер земельного участка (земельных участков), в границах которого (которых) расположено здание, сооружение, объект незавершенного строительства | 55:36:180103:201 |
| 4 | Номер кадастрового квартала (кадастровых кварталов), в пределах которого (которых) расположено здание, сооружение, объекта незавершенного строительства | 55:36:180103 |
| 5 | Адрес здания, сооружения, объекта незавершенного строительства | Омская область, г Омск, ул Пихтовая, д 3 |
| | Местоположение здания, сооружения, объекта незавершенного строительства | — |
| | Дополнительные сведения о местоположении | — |
| 6 | Иные сведения | — |

1. Сведения о характерных точках контура

вид объекта недвижимости (здание, сооружение, объект незавершенного строительства)

кадастровый номер (обозначение) 55:36:180103:523

Зона № 2

| Номер контура | Номера характерных точек контура | Существующие | | | Уточненные | | | Метод определения координат | Средняя квадратическая погрешность определения координат характерной точки (Mt), м | Формулы, примененные для расчета средней квадратической погрешности определения координат характерной точки (Mt), м |
|---------------------|----------------------------------|---------------|---|------|---------------|--------------|------|---|--|---|
| | | координаты, м | | R, м | координаты, м | | R, м | | | |
| | | X | Y | R, м | X | Y | R, м | | | |
| 1 | 2 | 3 | 4 | 5 | 6 | 7 | 8 | 9 | 10 | 11 |
| 55:36:180103:523(1) | | | | | | | | | | |
| 55:36:180103:523(1) | н6660 | — | — | — | 473 300,76 | 2 169 203,91 | — | Метод спутниковых геодезических измерений (определений) | 0,10 | Mt = 0,10 |
| | н6670 | — | — | — | 473 302,86 | 2 169 214,70 | — | | | |
| | н6680 | — | — | — | 473 299,41 | 2 169 215,38 | — | | | |

| 1 | 2 | 3 | 4 | 5 | 6 | 7 | 8 | 9 | 10 | 11 |
|-----------------------------|-------|---|---|---|------------|--------------|---|---|------|-----------|
| 55:36:18 0103:52 3(1) | н6690 | — | — | — | 473 293,05 | 2 169 216,64 | — | Метод спутниковых геодезических измерений (определений) | 0,10 | Mt = 0,10 |
| | н6700 | — | — | — | 473 291,04 | 2 169 217,04 | — | | | |
| | н6710 | — | — | — | 473 290,77 | 2 169 215,59 | — | | | |
| | н6720 | — | — | — | 473 288,90 | 2 169 206,22 | — | | | |
| | н6730 | — | — | — | 473 297,30 | 2 169 204,62 | — | | | |
| | н6660 | — | — | — | 473 300,76 | 2 169 203,91 | — | | | |
| 55:36:180103:523(2) | | | | | | | | | | |
| 55:36:18 0103:52 3(2) | н6740 | — | — | — | 473 299,41 | 2 169 215,38 | — | Метод спутниковых геодезических измерений (определений) | 0,10 | Mt = 0,10 |
| | н6750 | — | — | — | 473 293,05 | 2 169 216,64 | — | | | |
| | н6760 | — | — | — | 473 292,73 | 2 169 215,17 | — | | | |
| | н6770 | — | — | — | 473 290,77 | 2 169 215,59 | — | | | |
| | н6780 | — | — | — | 473 288,90 | 2 169 206,22 | — | | | |

| 1 | 2 | 3 | 4 | 5 | 6 | 7 | 8 | 9 | 10 | 11 |
|-----------------------------|-------|---|---|---|------------|--------------|---|---|------|-----------|
| 55:36:18 0103:52 3(2) | н6790 | — | — | — | 473 297,30 | 2 169 204,62 | — | Метод спутниковых геодезических измерений (определений) | 0,10 | Mt = 0,10 |
| | н6740 | — | — | — | 473 299,41 | 2 169 215,38 | — | | | |

2. Характеристики здания, сооружения, объекта незавершенного строительства с кадастровым номером (обозначением) 55:36:180103:523

| № п/п | Наименование характеристики | Значение характеристики |
|-------|--|--|
| 1 | 2 | 3 |
| 1 | Вид объекта недвижимости | Здание |
| 2 | Ранее присвоенный государственный учетный номер здания, сооружения, объекта незавершенного строительства (кадастровый, инвентарный или условный номер) | Инвентарный номер 52:401:002:000079450 |
| 3 | Кадастровый номер земельного участка (земельных участков), в границах которого (которых) расположено здание, сооружение, объект незавершенного строительства | 55:36:180103:131 |
| 4 | Номер кадастрового квартала (кадастровых кварталов), в пределах которого (которых) расположено здание, сооружение, объекта незавершенного строительства | 55:36:180103 |
| 5 | Адрес здания, сооружения, объекта незавершенного строительства | Омская область, г Омск, ул Пихтовая, д 8 |
| | Местоположение здания, сооружения, объекта незавершенного строительства | — |
| | Дополнительные сведения о местоположении | — |
| 6 | Иные сведения | — |

1. Сведения о характерных точках контура

вид объекта недвижимости (здание, сооружение, объект незавершенного строительства)

кадастровый номер (обозначение) 55:36:180103:524

Зона № 2

| Номер контура | Номера характерных точек контура | Существующие | | | Уточненные | | | Метод определения координат | Средняя квадратическая погрешность определения координат характерной точки (Mt), м | Формулы, примененные для расчета средней квадратической погрешности определения координат характерной точки (Mt), м |
|---------------|----------------------------------|---------------|---|------|---------------|---|------|-----------------------------|--|---|
| | | координаты, м | | R, м | координаты, м | | R, м | | | |
| | | X | Y | | X | Y | | | | |
| 1 | 2 | 3 | 4 | 5 | 6 | 7 | 8 | 9 | 10 | 11 |

55:36:180103:524(1)

| | | | | | | | | | | |
|---------------------|-------|---|---|---|------------|--------------|---|---|------|-----------|
| 55:36:180103:524(1) | н6800 | — | — | — | 473 341,66 | 2 169 259,83 | — | Метод спутниковых геодезических измерений (определений) | 0,10 | Mt = 0,10 |
| | н6810 | — | — | — | 473 344,57 | 2 169 259,25 | — | | | |
| | н6820 | — | — | — | 473 345,76 | 2 169 259,01 | — | | | |
| | н6830 | — | — | — | 473 346,73 | 2 169 263,21 | — | | | |
| | н6840 | — | — | — | 473 353,96 | 2 169 261,77 | — | | | |
| | н6850 | — | — | — | 473 353,09 | 2 169 257,40 | — | | | |
| | н6860 | — | — | — | 473 354,82 | 2 169 257,07 | — | | | |
| | н6870 | — | — | — | 473 354,14 | 2 169 253,50 | — | | | |

| 1 | 2 | 3 | 4 | 5 | 6 | 7 | 8 | 9 | 10 | 11 |
|-----------------------------|-------|---|---|---|------------|--------------|---|---|------|-----------|
| 55:36:18 0103:52 4(1) | н6880 | — | — | — | 473 352,37 | 2 169 253,83 | — | Метод спутниковых геодезических измерений (определений) | 0,10 | Mt = 0,10 |
| | н6890 | — | — | — | 473 351,47 | 2 169 249,32 | — | | | |
| | н6900 | — | — | — | 473 343,01 | 2 169 251,01 | — | | | |
| | н6910 | — | — | — | 473 340,00 | 2 169 251,64 | — | | | |
| | н6800 | — | — | — | 473 341,66 | 2 169 259,83 | — | | | |
| 55:36:180103:524(2) | | | | | | | | | | |
| 55:36:18 0103:52 4(2) | н6810 | — | — | — | 473 344,57 | 2 169 259,25 | — | Метод спутниковых геодезических измерений (определений) | 0,10 | Mt = 0,10 |
| | н6920 | — | — | — | 473 345,76 | 2 169 259,01 | — | | | |
| | н6930 | — | — | — | 473 346,73 | 2 169 263,21 | — | | | |
| | н6940 | — | — | — | 473 353,96 | 2 169 261,77 | — | | | |
| | н6950 | — | — | — | 473 353,09 | 2 169 257,40 | — | | | |
| | н6960 | — | — | — | 473 354,82 | 2 169 257,07 | — | | | |

| 1 | 2 | 3 | 4 | 5 | 6 | 7 | 8 | 9 | 10 | 11 |
|-----------------------------|-------|---|---|---|------------|--------------|---|---|------|-----------|
| 55:36:18 0103:52 4(2) | н6970 | — | — | — | 473 354,14 | 2 169 253,50 | — | Метод спутниковых геодезических измерений (определений) | 0,10 | Mt = 0,10 |
| | н6980 | — | — | — | 473 352,37 | 2 169 253,83 | — | | | |
| | н6990 | — | — | — | 473 351,47 | 2 169 249,32 | — | | | |
| | н7000 | — | — | — | 473 343,01 | 2 169 251,01 | — | | | |
| | н6810 | — | — | — | 473 344,57 | 2 169 259,25 | — | | | |

2. Характеристики здания, сооружения, объекта незавершенного строительства с кадастровым номером (обозначением) 55:36:180103:524

| № п/п | Наименование характеристики | Значение характеристики |
|-------|--|---|
| 1 | 2 | 3 |
| 1 | Вид объекта недвижимости | Здание |
| 2 | Ранее присвоенный государственный учетный номер здания, сооружения, объекта незавершенного строительства (кадастровый, инвентарный или условный номер) | Инвентарный номер 52:401:002:000079620 |
| 3 | Кадастровый номер земельного участка (земельных участков), в границах которого (которых) расположено здание, сооружение, объект незавершенного строительства | 55:36:000000:1605 |
| 4 | Номер кадастрового квартала (кадастровых кварталов), в пределах которого (которых) расположено здание, сооружение, объекта незавершенного строительства | 55:36:000000 |
| 5 | Адрес здания, сооружения, объекта незавершенного строительства | Омская область, г Омск, ул Липовая, д 7 |
| | Местоположение здания, сооружения, объекта незавершенного строительства | — |
| | Дополнительные сведения о местоположении | — |
| 6 | Иные сведения | — |

| I. Сведения о характерных точках контура | | | | | | | | | | |
|--|----------------------------------|---------------|---|------|---------------|--------------|------|---|--|---|
| вид объекта недвижимости (здание, сооружение, объект незавершенного строительства) | | | | | | | | | | |
| кадастровый номер (обозначение) 55:36:180103:525 | | | | | | | | | | |
| Зона № 2 | | | | | | | | | | |
| Номер контура | Номера характерных точек контура | Существующие | | | Уточненные | | | Метод определения координат | Средняя квадратическая погрешность определения координат характерной точки (Mt), м | Формулы, примененные для расчета средней квадратической погрешности определения координат характерной точки (Mt), м |
| | | координаты, м | | R, м | координаты, м | | R, м | | | |
| | | X | Y | | X | Y | | | | |
| 1 | 2 | 3 | 4 | 5 | 6 | 7 | 8 | 9 | 10 | 11 |
| 55:36:180103:525(1) | | | | | | | | | | |
| 55:36:180103:525(1) | н701О | — | — | — | 473 098,08 | 2 169 049,58 | — | Метод спутниковых геодезических измерений (определений) | 0,10 | Mt = 0,10 |
| | н702О | — | — | — | 473 096,00 | 2 169 049,97 | — | | | |
| | н703О | — | — | — | 473 094,12 | 2 169 040,60 | — | | | |
| | н704О | — | — | — | 473 102,30 | 2 169 038,96 | — | | | |
| | н705О | — | — | — | 473 104,45 | 2 169 049,66 | — | | | |
| | н706О | — | — | — | 473 098,31 | 2 169 050,84 | — | | | |
| | н701О | — | — | — | 473 098,08 | 2 169 049,58 | — | | | |
| 55:36:180103:525(2) | | | | | | | | | | |

| 1 | 2 | 3 | 4 | 5 | 6 | 7 | 8 | 9 | 10 | 11 |
|-----------------------------|-------|---|---|---|------------|--------------|---|---|------|-----------|
| 55:36:18 0103:52 5(2) | н707О | — | — | — | 473 096,25 | 2 169 051,22 | — | Метод спутниковых геодезических измерений (определений) | 0,10 | Mt = 0,10 |
| | н708О | — | — | — | 473 096,00 | 2 169 049,97 | — | | | |
| | н709О | — | — | — | 473 094,12 | 2 169 040,60 | — | | | |
| | н710О | — | — | — | 473 102,30 | 2 169 038,96 | — | | | |
| | н711О | — | — | — | 473 104,45 | 2 169 049,66 | — | | | |
| | н712О | — | — | — | 473 098,31 | 2 169 050,84 | — | | | |
| | н707О | — | — | — | 473 096,25 | 2 169 051,22 | — | | | |

2. Характеристики здания, сооружения, объекта незавершенного строительства с кадастровым номером (обозначением) 55:36:180103:525

| № п/п | Наименование характеристики | Значение характеристики |
|-------|--|--|
| 1 | 2 | 3 |
| 1 | Вид объекта недвижимости | Здание |
| 2 | Ранее присвоенный государственный учетный номер здания, сооружения, объекта незавершенного строительства (кадастровый, инвентарный или условный номер) | Инвентарный номер 52:401:002:000079460 |
| 3 | Кадастровый номер земельного участка (земельных участков), в границах которого (которых) расположено здание, сооружение, объект незавершенного строительства | 55:36:180103:139 |
| 4 | Номер кадастрового квартала (кадастровых кварталов), в пределах которого (которых) расположено здание, сооружение, объекта незавершенного строительства | 55:36:180103 |

| | | |
|---|---|---|
| 1 | 2 | 3 |
| 5 | Адрес здания, сооружения, объекта незавершенного строительства | Омская область, г Омск, ул Ореховая, д 20 |
| | Местоположение здания, сооружения, объекта незавершенного строительства | — |
| | Дополнительные сведения о местоположении | — |
| 6 | Иные сведения | — |

1. Сведения о характерных точках контура

вид объекта недвижимости (здание, сооружение, объект незавершенного строительства)

кадастровый номер (обозначение) 55:36:180103:527

Зона № 2

| Номер контура | Номера характерных точек контура | Существующие | | | Уточненные | | | Метод определения координат | Средняя квадратическая погрешность определения координат характерной точки (Mt), м | Формулы, примененные для расчета средней квадратической погрешности определения координат характерной точки (Mt), м |
|---------------|----------------------------------|---------------|---|------|---------------|---|------|-----------------------------|--|---|
| | | координаты, м | | R, м | координаты, м | | R, м | | | |
| | | X | Y | | X | Y | | | | |
| 1 | 2 | 3 | 4 | 5 | 6 | 7 | 8 | 9 | 10 | 11 |

55:36:180103:527(1)

| | | | | | | | | | | |
|---------------------|-------|---|---|---|------------|--------------|---|---|------|-----------|
| 55:36:180103:527(1) | н7130 | — | — | — | 473 140,28 | 2 169 215,32 | — | Метод спутниковых геодезических измерений (определений) | 0,10 | Mt = 0,10 |
| | н7140 | — | — | — | 473 139,74 | 2 169 212,68 | — | | | |
| | н7150 | — | — | — | 473 137,22 | 2 169 213,20 | — | | | |
| | н7160 | — | — | — | 473 136,53 | 2 169 209,76 | — | | | |
| | н7170 | — | — | — | 473 127,39 | 2 169 211,59 | — | | | |

| 1 | 2 | 3 | 4 | 5 | 6 | 7 | 8 | 9 | 10 | 11 |
|-----------------------------|-------|---|---|---|------------|--------------|---|---|------|-----------|
| 55:36:18 0103:52 7(1) | н7180 | — | — | — | 473 129,43 | 2 169 221,81 | — | Метод спутниковых геодезических измерений (определений) | 0,10 | Mt = 0,10 |
| | н7190 | — | — | — | 473 138,58 | 2 169 219,98 | — | | | |
| | н7200 | — | — | — | 473 137,93 | 2 169 216,75 | — | | | |
| | н7210 | — | — | — | 473 139,63 | 2 169 216,41 | — | | | |
| | н7130 | — | — | — | 473 140,28 | 2 169 215,32 | — | | | |
| 55:36:180103:527(2) | | | | | | | | | | |
| 55:36:18 0103:52 7(2) | н7220 | — | — | — | 473 137,22 | 2 169 213,20 | — | Метод спутниковых геодезических измерений (определений) | 0,10 | Mt = 0,10 |
| | н7230 | — | — | — | 473 136,53 | 2 169 209,76 | — | | | |
| | н7240 | — | — | — | 473 127,39 | 2 169 211,59 | — | | | |
| | н7250 | — | — | — | 473 129,43 | 2 169 221,81 | — | | | |
| | н7260 | — | — | — | 473 138,58 | 2 169 219,98 | — | | | |
| | н7270 | — | — | — | 473 137,93 | 2 169 216,75 | — | | | |

| 1 | 2 | 3 | 4 | 5 | 6 | 7 | 8 | 9 | 10 | 11 |
|-----------------------------|-------|---|---|---|------------|--------------|---|---|------|-----------|
| 55:36:180103:528(1) | | | | | | | | | | |
| 55:36:18 0103:52 8(1) | н728О | — | — | — | 473 078,49 | 2 169 139,64 | — | Метод спутниковых геодезических измерений (определений) | 0,10 | Mt = 0,10 |
| | н729О | — | — | — | 473 084,82 | 2 169 138,43 | — | | | |
| | н730О | — | — | — | 473 086,87 | 2 169 138,02 | — | | | |
| | н731О | — | — | — | 473 087,17 | 2 169 139,52 | — | | | |
| | н732О | — | — | — | 473 089,00 | 2 169 148,83 | — | | | |
| | н733О | — | — | — | 473 080,60 | 2 169 150,48 | — | | | |
| | н728О | — | — | — | 473 078,49 | 2 169 139,64 | — | | | |
| 55:36:180103:528(2) | | | | | | | | | | |
| 55:36:18 0103:52 8(2) | н734О | — | — | — | 473 078,49 | 2 169 139,64 | — | Метод спутниковых геодезических измерений (определений) | 0,10 | Mt = 0,10 |
| | н735О | — | — | — | 473 084,82 | 2 169 138,43 | — | | | |
| | н736О | — | — | — | 473 085,11 | 2 169 139,96 | — | | | |
| | н737О | — | — | — | 473 087,17 | 2 169 139,52 | — | | | |

| 1 | 2 | 3 | 4 | 5 | 6 | 7 | 8 | 9 | 10 | 11 |
|-----------------------------|-------|---|---|---|------------|--------------|---|---|------|-----------|
| 55:36:18 0103:52 8(2) | н7380 | — | — | — | 473 089,00 | 2 169 148,83 | — | Метод спутниковых геодезических измерений (определений) | 0,10 | Mt = 0,10 |
| | н7390 | — | — | — | 473 080,60 | 2 169 150,48 | — | | | |
| | н7340 | — | — | — | 473 078,49 | 2 169 139,64 | — | | | |

2. Характеристики здания, сооружения, объекта незавершенного строительства с кадастровым номером (обозначением) 55:36:180103:528

| № п/п | Наименование характеристики | Значение характеристики |
|-------|--|---|
| 1 | 2 | 3 |
| 1 | Вид объекта недвижимости | Здание |
| 2 | Ранее присвоенный государственный учетный номер здания, сооружения, объекта незавершенного строительства (кадастровый, инвентарный или условный номер) | Инвентарный номер 52:401:002:000079410 |
| 3 | Кадастровый номер земельного участка (земельных участков), в границах которого (которых) расположено здание, сооружение, объект незавершенного строительства | 55:36:180103:164 |
| 4 | Номер кадастрового квартала (кадастровых кварталов), в пределах которого (которых) расположено здание, сооружение, объекта незавершенного строительства | 55:36:180103 |
| 5 | Адрес здания, сооружения, объекта незавершенного строительства | Омская область, г Омск, ул Ореховая, д 11 |
| | Местоположение здания, сооружения, объекта незавершенного строительства | — |
| | Дополнительные сведения о местоположении | — |
| 6 | Иные сведения | — |

| 1. Сведения о характерных точках контура | | | | | | | | | | |
|--|----------------------------------|---------------|---|------|---------------|--------------|------|---|--|---|
| вид объекта недвижимости (здание, сооружение, объект незавершенного строительства) | | | | | | | | | | |
| кадастровый номер (обозначение) 55:36:180103:585 | | | | | | | | | | |
| Зона № 2 | | | | | | | | | | |
| Номер контура | Номера характерных точек контура | Существующие | | | Уточненные | | | Метод определения координат | Средняя квадратическая погрешность определения координат характерной точки (Mt), м | Формулы, примененные для расчета средней квадратической погрешности определения координат характерной точки (Mt), м |
| | | координаты, м | | R, м | координаты, м | | R, м | | | |
| | | X | Y | | X | Y | | | | |
| 1 | 2 | 3 | 4 | 5 | 6 | 7 | 8 | 9 | 10 | 11 |
| — | н7400 | — | — | — | 473 064,48 | 2 169 078,62 | — | Метод спутниковых геодезических измерений (определений) | 0,10 | Mt = 0,10 |
| | н7410 | — | — | — | 473 074,79 | 2 169 076,56 | — | | | |
| | н7420 | — | — | — | 473 074,49 | 2 169 075,00 | — | | | |
| | н7430 | — | — | — | 473 075,94 | 2 169 074,73 | — | | | |
| | н7440 | — | — | — | 473 074,67 | 2 169 068,06 | — | | | |
| | н7450 | — | — | — | 473 073,20 | 2 169 068,34 | — | | | |
| | н7460 | — | — | — | 473 072,90 | 2 169 066,80 | — | | | |
| | н7470 | — | — | — | 473 062,51 | 2 169 068,81 | — | | | |

| 1 | 2 | 3 | 4 | 5 | 6 | 7 | 8 | 9 | 10 | 11 |
|---|-------|---|---|---|------------|--------------|---|---|------|-----------|
| — | н7480 | — | — | — | 473 269,00 | 2 169 105,79 | — | Метод спутниковых геодезических измерений (определений) | 0,10 | Mt = 0,10 |
| | н7490 | — | — | — | 473 266,59 | 2 169 093,20 | — | | | |
| | н7500 | — | — | — | 473 275,00 | 2 169 091,59 | — | | | |
| | н7510 | — | — | — | 473 277,47 | 2 169 104,22 | — | | | |
| | н7480 | — | — | — | 473 269,00 | 2 169 105,79 | — | | | |

2. Характеристики здания, сооружения, объекта незавершенного строительства с кадастровым номером (обозначением) 55:36:180103:604

| № п/п | Наименование характеристики | Значение характеристики |
|-------|--|--|
| 1 | 2 | 3 |
| 1 | Вид объекта недвижимости | Здание |
| 2 | Ранее присвоенный государственный учетный номер здания, сооружения, объекта незавершенного строительства (кадастровый, инвентарный или условный номер) | Инвентарный номер 52:401:002:000078860 |
| 3 | Кадастровый номер земельного участка (земельных участков), в границах которого (которых) расположено здание, сооружение, объект незавершенного строительства | 55:36:180103:126 |
| 4 | Номер кадастрового квартала (кадастровых кварталов), в пределах которого (которых) расположено здание, сооружение, объекта незавершенного строительства | 55:36:180103 |
| 5 | Адрес здания, сооружения, объекта незавершенного строительства | Омская область, г Омск, ул. Пихтовая, дом 18 |
| | Местоположение здания, сооружения, объекта незавершенного строительства | — |
| | Дополнительные сведения о местоположении | — |
| 6 | Иные сведения | — |

| 1. Сведения о характерных точках контура | | | | | | | | | | |
|--|----------------------------------|---------------|---|------|---------------|--------------|------|---|--|---|
| вид объекта недвижимости (здание, сооружение, объект незавершенного строительства) | | | | | | | | | | |
| кадастровый номер (обозначение) 55:36:180103:605 | | | | | | | | | | |
| Зона № 2 | | | | | | | | | | |
| Номер контура | Номера характерных точек контура | Существующие | | | Уточненные | | | Метод определения координат | Средняя квадратическая погрешность определения координат характерной точки (Mt), м | Формулы, примененные для расчета средней квадратической погрешности определения координат характерной точки (Mt), м |
| | | координаты, м | | R, м | координаты, м | | R, м | | | |
| | | X | Y | | X | Y | | | | |
| 1 | 2 | 3 | 4 | 5 | 6 | 7 | 8 | 9 | 10 | 11 |
| — | н7520 | — | — | — | 473 192,41 | 2 169 135,79 | — | Метод спутниковых геодезических измерений (определений) | 0,10 | Mt = 0,10 |
| | н7530 | — | — | — | 473 194,07 | 2 169 135,49 | — | | | |
| | н7540 | — | — | — | 473 194,93 | 2 169 139,84 | — | | | |
| | н7550 | — | — | — | 473 203,42 | 2 169 138,24 | — | | | |
| | н7560 | — | — | — | 473 202,62 | 2 169 134,22 | — | | | |
| | н7570 | — | — | — | 473 204,11 | 2 169 133,93 | — | | | |
| | н7580 | — | — | — | 473 203,47 | 2 169 130,68 | — | | | |
| | н7590 | — | — | — | 473 201,98 | 2 169 130,97 | — | | | |

| 1 | 2 | 3 | 4 | 5 | 6 | 7 | 8 | 9 | 10 | 11 |
|---|-------|---|---|---|------------|--------------|---|---|------|-----------|
| — | н7600 | — | — | — | 473 200,93 | 2 169 125,66 | — | Метод спутниковых геодезических измерений (определений) | 0,10 | Mt = 0,10 |
| | н7610 | — | — | — | 473 192,46 | 2 169 127,33 | — | | | |
| | н7620 | — | — | — | 473 193,36 | 2 169 131,93 | — | | | |
| | н7630 | — | — | — | 473 191,76 | 2 169 132,22 | — | | | |
| | н7520 | — | — | — | 473 192,41 | 2 169 135,79 | — | | | |

2. Характеристики здания, сооружения, объекта незавершенного строительства с кадастровым номером (обозначением) 55:36:180103:605

| № п/п | Наименование характеристики | Значение характеристики |
|-------|--|--|
| 1 | 2 | 3 |
| 1 | Вид объекта недвижимости | Здание |
| 2 | Ранее присвоенный государственный учетный номер здания, сооружения, объекта незавершенного строительства (кадастровый, инвентарный или условный номер) | Инвентарный номер 52:401:002:000078980 |
| 3 | Кадастровый номер земельного участка (земельных участков), в границах которого (которых) расположено здание, сооружение, объект незавершенного строительства | 55:36:180103:199 |
| 4 | Номер кадастрового квартала (кадастровых кварталов), в пределах которого (которых) расположено здание, сооружение, объекта незавершенного строительства | 55:36:180103 |
| 5 | Адрес здания, сооружения, объекта незавершенного строительства | Омская область, г Омск, ул Палисандровая, д 14 |
| | Местоположение здания, сооружения, объекта незавершенного строительства | — |
| | Дополнительные сведения о местоположении | — |
| 6 | Иные сведения | — |

| 1. Сведения о характерных точках контура | | | | | | | | | | |
|--|----------------------------------|---------------|---|------|---------------|--------------|------|---|--|---|
| вид объекта недвижимости (здание, сооружение, объект незавершенного строительства) | | | | | | | | | | |
| кадастровый номер (обозначение) 55:36:180103:606 | | | | | | | | | | |
| Зона № 2 | | | | | | | | | | |
| Номер контура | Номера характерных точек контура | Существующие | | | Уточненные | | | Метод определения координат | Средняя квадратическая погрешность определения координат характерной точки (Mt), м | Формулы, примененные для расчета средней квадратической погрешности определения координат характерной точки (Mt), м |
| | | координаты, м | | R, м | координаты, м | | R, м | | | |
| | | X | Y | | X | Y | | | | |
| 1 | 2 | 3 | 4 | 5 | 6 | 7 | 8 | 9 | 10 | 11 |
| — | н7640 | — | — | — | 473 026,28 | 2 169 105,73 | — | Метод спутниковых геодезических измерений (определений) | 0,10 | Mt = 0,10 |
| | н7650 | — | — | — | 473 028,44 | 2 169 105,31 | — | | | |
| | н7660 | — | — | — | 473 028,61 | 2 169 106,18 | — | | | |
| | н7670 | — | — | — | 473 039,26 | 2 169 104,10 | — | | | |
| | н7680 | — | — | — | 473 037,29 | 2 169 094,00 | — | | | |
| | н7690 | — | — | — | 473 026,64 | 2 169 096,08 | — | | | |
| | н7700 | — | — | — | 473 026,79 | 2 169 096,89 | — | | | |
| | н7710 | — | — | — | 473 024,64 | 2 169 097,31 | — | | | |

| 1 | 2 | 3 | 4 | 5 | 6 | 7 | 8 | 9 | 10 | 11 |
|---|-------|---|---|---|------------|--------------|---|---|------|-----------|
| — | н7720 | — | — | — | 473 188,85 | 2 169 117,21 | — | Метод спутниковых геодезических измерений (определений) | 0,10 | Mt = 0,10 |
| | н7730 | — | — | — | 473 190,36 | 2 169 116,93 | — | | | |
| | н7740 | — | — | — | 473 191,21 | 2 169 121,28 | — | | | |
| | н7750 | — | — | — | 473 199,77 | 2 169 119,69 | — | | | |
| | н7760 | — | — | — | 473 198,97 | 2 169 115,55 | — | | | |
| | н7770 | — | — | — | 473 200,33 | 2 169 115,29 | — | | | |
| | н7780 | — | — | — | 473 199,74 | 2 169 112,15 | — | | | |
| | н7790 | — | — | — | 473 198,36 | 2 169 112,41 | — | | | |
| | н7800 | — | — | — | 473 197,33 | 2 169 107,07 | — | | | |
| | н7810 | — | — | — | 473 188,77 | 2 169 108,67 | — | | | |
| | н7820 | — | — | — | 473 189,61 | 2 169 113,03 | — | | | |
| | н7830 | — | — | — | 473 188,12 | 2 169 113,31 | — | | | |

| 1 | 2 | 3 | 4 | 5 | 6 | 7 | 8 | 9 | 10 | 11 |
|---|-------|---|---|---|------------|--------------|---|---|------|-----------|
| — | н7840 | — | — | — | 473 256,81 | 2 169 044,21 | — | Метод спутниковых геодезических измерений (определений) | 0,10 | Mt = 0,10 |
| | н7850 | — | — | — | 473 265,04 | 2 169 042,60 | — | | | |
| | н7860 | — | — | — | 473 264,23 | 2 169 038,51 | — | | | |
| | н7870 | — | — | — | 473 266,19 | 2 169 038,10 | — | | | |
| | н7880 | — | — | — | 473 265,69 | 2 169 035,73 | — | | | |
| | н7890 | — | — | — | 473 263,76 | 2 169 036,14 | — | | | |
| | н7900 | — | — | — | 473 262,58 | 2 169 030,17 | — | | | |
| | н7910 | — | — | — | 473 254,37 | 2 169 031,78 | — | | | |
| | н7840 | — | — | — | 473 256,81 | 2 169 044,21 | — | | | |

2. Характеристики здания, сооружения, объекта незавершенного строительства с кадастровым номером (обозначением) 55:36:180103:608

| № п/п | Наименование характеристики | Значение характеристики |
|-------|--|--|
| 1 | 2 | 3 |
| 1 | Вид объекта недвижимости | Здание |
| 2 | Ранее присвоенный государственный учетный номер здания, сооружения, объекта незавершенного строительства (кадастровый, инвентарный или условный номер) | Инвентарный номер 52:401:002:000078850 |

| 1 | 2 | 3 |
|---|--|---|
| 3 | Кадастровый номер земельного участка (земельных участков), в границах которого (которых) расположено здание, сооружение, объект незавершенного строительства | 55:36:180103:127 |
| 4 | Номер кадастрового квартала (кадастровых кварталов), в пределах которого (которых) расположено здание, сооружение, объекта незавершенного строительства | 55:36:180103 |
| 5 | Адрес здания, сооружения, объекта незавершенного строительства | Омская область, г Омск, ул Пихтовая, д 24 |
| | Местоположение здания, сооружения, объекта незавершенного строительства | — |
| | Дополнительные сведения о местоположении | — |
| 6 | Иные сведения | — |

1. Сведения о характерных точках контура

вид объекта недвижимости (здание, сооружение, объект незавершенного строительства)

кадастровый номер (обозначение) 55:36:180103:609

Зона № 2

| Номер контура | Номера характерных точек контура | Существующие | | | Уточненные | | | Метод определения координат | Средняя квадратическая погрешность определения координат характерной точки (Mt), м | Формулы, примененные для расчета средней квадратической погрешности определения координат характерной точки (Mt), м |
|---------------|----------------------------------|---------------|---|------|---------------|--------------|------|---|--|---|
| | | координаты, м | | R, м | координаты, м | | R, м | | | |
| | | X | Y | | X | Y | | | | |
| 1 | 2 | 3 | 4 | 5 | 6 | 7 | 8 | 9 | 10 | 11 |
| — | н7920 | — | — | — | 473 107,41 | 2 169 116,05 | — | Метод спутниковых геодезических измерений (определений) | 0,10 | Mt = 0,10 |
| | н7930 | — | — | — | 473 108,78 | 2 169 115,78 | — | | | |
| | н7940 | — | — | — | 473 109,09 | 2 169 117,35 | — | | | |

| 1 | 2 | 3 | 4 | 5 | 6 | 7 | 8 | 9 | 10 | 11 |
|---|-------|---|---|---|------------|--------------|---|---|------|-----------|
| — | н7950 | — | — | — | 473 120,04 | 2 169 115,22 | — | Метод спутниковых геодезических измерений (определений) | 0,10 | Mt = 0,10 |
| | н7960 | — | — | — | 473 118,04 | 2 169 104,92 | — | | | |
| | н7970 | — | — | — | 473 107,09 | 2 169 107,05 | — | | | |
| | н7980 | — | — | — | 473 107,41 | 2 169 108,69 | — | | | |
| | н7990 | — | — | — | 473 106,02 | 2 169 108,96 | — | | | |
| | н7920 | — | — | — | 473 107,41 | 2 169 116,05 | — | | | |

2. Характеристики здания, сооружения, объекта незавершенного строительства с кадастровым номером (обозначением) 55:36:180103:609

| № п/п | Наименование характеристики | Значение характеристики |
|-------|--|---|
| 1 | 2 | 3 |
| 1 | Вид объекта недвижимости | Здание |
| 2 | Ранее присвоенный государственный учетный номер здания, сооружения, объекта незавершенного строительства (кадастровый, инвентарный или условный номер) | Инвентарный номер 52:401:002:000079410 |
| 3 | Кадастровый номер земельного участка (земельных участков), в границах которого (которых) расположено здание, сооружение, объект незавершенного строительства | 55:36:180103:171 |
| 4 | Номер кадастрового квартала (кадастровых кварталов), в пределах которого (которых) расположено здание, сооружение, объекта незавершенного строительства | 55:36:180103 |
| 5 | Адрес здания, сооружения, объекта незавершенного строительства | Омская область, г Омск, ул Ореховая, д 14 |
| | Местоположение здания, сооружения, объекта незавершенного строительства | — |
| | Дополнительные сведения о местоположении | — |

| | | |
|---|---------------|---|
| 1 | 2 | 3 |
| 6 | Иные сведения | — |

1. Сведения о характерных точках контура

вид объекта недвижимости (здание, сооружение, объект незавершенного строительства)

кадастровый номер (обозначение) 55:36:180103:610

Зона № 2

| Номер контура | Номера характерных точек контура | Существующие | | | Уточненные | | | Метод определения координат | Средняя квадратическая погрешность определения координат характерной точки (Mt), м | Формулы, примененные для расчета средней квадратической погрешности определения координат характерной точки (Mt), м |
|---------------|----------------------------------|---------------|---|------|---------------|--------------|------|---|--|---|
| | | координаты, м | | R, м | координаты, м | | R, м | | | |
| | | X | Y | | X | Y | | | | |
| 1 | 2 | 3 | 4 | 5 | 6 | 7 | 8 | 9 | 10 | 11 |
| — | н8000 | — | — | — | 473 022,66 | 2 169 085,28 | — | Метод спутниковых геодезических измерений (определений) | 0,10 | Mt = 0,10 |
| | н8010 | — | — | — | 473 024,61 | 2 169 084,90 | — | | | |
| | н8020 | — | — | — | 473 024,89 | 2 169 086,30 | — | | | |
| | н8030 | — | — | — | 473 035,11 | 2 169 084,27 | — | | | |
| | н8040 | — | — | — | 473 033,17 | 2 169 074,52 | — | | | |
| | н8050 | — | — | — | 473 022,95 | 2 169 076,55 | — | | | |
| | н8060 | — | — | — | 473 023,24 | 2 169 078,01 | — | | | |

| 1 | 2 | 3 | 4 | 5 | 6 | 7 | 8 | 9 | 10 | 11 |
|---|-------|---|---|---|------------|--------------|---|---|------|-----------|
| — | н8070 | — | — | — | 473 021,26 | 2 169 078,39 | — | Метод спутниковых геодезических измерений (определений) | 0,10 | Mt = 0,10 |
| | н8000 | — | — | — | 473 022,66 | 2 169 085,28 | — | | | |

2. Характеристики здания, сооружения, объекта незавершенного строительства с кадастровым номером (обозначением) 55:36:180103:610

| № п/п | Наименование характеристики | Значение характеристики |
|-------|--|---|
| 1 | 2 | 3 |
| 1 | Вид объекта недвижимости | Здание |
| 2 | Ранее присвоенный государственный учетный номер здания, сооружения, объекта незавершенного строительства (кадастровый, инвентарный или условный номер) | Инвентарный номер 52:401:002:000078800 |
| 3 | Кадастровый номер земельного участка (земельных участков), в границах которого (которых) расположено здание, сооружение, объект незавершенного строительства | 55:36:180103:152 |
| 4 | Номер кадастрового квартала (кадастровых кварталов), в пределах которого (которых) расположено здание, сооружение, объекта незавершенного строительства | 55:36:180103 |
| 5 | Адрес здания, сооружения, объекта незавершенного строительства | Омская область, г Омск, ул Ивовая, д 16 |
| | Местоположение здания, сооружения, объекта незавершенного строительства | — |
| | Дополнительные сведения о местоположении | — |
| 6 | Иные сведения | — |

1. Сведения о характерных точках контура

вид объекта недвижимости (здание, сооружение, объект незавершенного строительства)

кадастровый номер (обозначение) 55:36:180103:611

Зона № 2

| Номер контура | Номера характерных точек контура | Существующие | | | Уточненные | | | Метод определения координат | Средняя квадратическая погрешность определения координат характерной точки (Mt), м | Формулы, примененные для расчета средней квадратической погрешности определения координат характерной точки (Mt), м |
|---------------|----------------------------------|---------------|---|------|---------------|--------------|------|---|--|---|
| | | координаты, м | | R, м | координаты, м | | R, м | | | |
| | | X | Y | | X | Y | | | | |
| 1 | 2 | 3 | 4 | 5 | 6 | 7 | 8 | 9 | 10 | 11 |
| — | н808О | — | — | — | 473 059,19 | 2 169 045,63 | — | Метод спутниковых геодезических измерений (определений) | 0,10 | Mt = 0,10 |
| | н809О | — | — | — | 473 068,44 | 2 169 043,86 | — | | | |
| | н810О | — | — | — | 473 070,46 | 2 169 054,04 | — | | | |
| | н811О | — | — | — | 473 061,20 | 2 169 055,87 | — | | | |
| | н808О | — | — | — | 473 059,19 | 2 169 045,63 | — | | | |

2. Характеристики здания, сооружения, объекта незавершенного строительства с кадастровым номером (обозначением) 55:36:180103:611

| № п/п | Наименование характеристики | Значение характеристики |
|-------|--|--|
| 1 | 2 | 3 |
| 1 | Вид объекта недвижимости | Здание |
| 2 | Ранее присвоенный государственный учетный номер здания, сооружения, объекта незавершенного строительства (кадастровый, инвентарный или условный номер) | Инвентарный номер 52:401:002:000078900 |

| 1 | 2 | 3 |
|---|--|---|
| 3 | Кадастровый номер земельного участка (земельных участков), в границах которого (которых) расположено здание, сооружение, объект незавершенного строительства | 55:36:180103:202 |
| 4 | Номер кадастрового квартала (кадастровых кварталов), в пределах которого (которых) расположено здание, сооружение, объекта незавершенного строительства | 55:36:180103 |
| 5 | Адрес здания, сооружения, объекта незавершенного строительства | Омская область, г Омск, ул Ореховая, д 19 |
| | Местоположение здания, сооружения, объекта незавершенного строительства | — |
| | Дополнительные сведения о местоположении | — |
| 6 | Иные сведения | — |

1. Сведения о характерных точках контура

вид объекта недвижимости (здание, сооружение, объект незавершенного строительства)

кадастровый номер (обозначение) 55:36:180103:612

Зона № 2

| Номер контура | Номера характерных точек контура | Существующие | | | Уточненные | | | Метод определения координат | Средняя квадратическая погрешность определения координат характерной точки (Mt), м | Формулы, примененные для расчета средней квадратической погрешности определения координат характерной точки (Mt), м |
|---------------------|----------------------------------|---------------|---|------|---------------|--------------|------|---|--|---|
| | | координаты, м | | R, м | координаты, м | | R, м | | | |
| | | X | Y | R, м | X | Y | R, м | | | |
| 1 | 2 | 3 | 4 | 5 | 6 | 7 | 8 | 9 | 10 | 11 |
| 55:36:180103:612(1) | | | | | | | | | | |
| 55:36:180103:612(1) | н8120 | — | — | — | 473 137,23 | 2 169 033,64 | — | Метод спутниковых геодезических измерений (определений) | 0,10 | Mt = 0,10 |
| | н8130 | — | — | — | 473 138,58 | 2 169 033,40 | — | | | |
| | н8140 | — | — | — | 473 139,40 | 2 169 037,80 | — | | | |

| 1 | 2 | 3 | 4 | 5 | 6 | 7 | 8 | 9 | 10 | 11 |
|-----------------------------|-------|---|---|---|------------|--------------|---|---|------|-----------|
| 55:36:18 0103:61 2(1) | н8150 | — | — | — | 473 146,76 | 2 169 036,43 | — | Метод спутниковых геодезических измерений (определений) | 0,10 | Mt = 0,10 |
| | н8160 | — | — | — | 473 145,93 | 2 169 031,97 | — | | | |
| | н8170 | — | — | — | 473 147,54 | 2 169 031,60 | — | | | |
| | н8180 | — | — | — | 473 146,84 | 2 169 028,02 | — | | | |
| | н8190 | — | — | — | 473 145,25 | 2 169 028,33 | — | | | |
| | н8200 | — | — | — | 473 144,42 | 2 169 023,90 | — | | | |
| | н8210 | — | — | — | 473 135,76 | 2 169 025,57 | — | | | |
| | н8120 | — | — | — | 473 137,23 | 2 169 033,64 | — | | | |
| 55:36:180103:612(2) | | | | | | | | | | |
| 55:36:18 0103:61 2(2) | н8220 | — | — | — | 473 137,23 | 2 169 033,64 | — | Метод спутниковых геодезических измерений (определений) | 0,10 | Mt = 0,10 |
| | н8230 | — | — | — | 473 137,36 | 2 169 033,63 | — | | | |
| | н8240 | — | — | — | 473 138,15 | 2 169 037,88 | — | | | |

| 1 | 2 | 3 | 4 | 5 | 6 | 7 | 8 | 9 | 10 | 11 |
|-----------------------------|-------|---|---|------------|--------------|--------------|---|---|------|-----------|
| 55:36:18 0103:61 2(2) | н8250 | — | — | — | 473 139,37 | 2 169 037,65 | — | Метод спутниковых геодезических измерений (определений) | 0,10 | Mt = 0,10 |
| | н8260 | — | — | — | 473 139,41 | 2 169 037,84 | — | | | |
| | н8270 | — | — | — | 473 146,76 | 2 169 036,43 | — | | | |
| | н8280 | — | — | — | 473 146,72 | 2 169 036,20 | — | | | |
| | н8290 | — | — | — | 473 148,35 | 2 169 035,89 | — | | | |
| | н8300 | — | — | — | 473 147,54 | 2 169 031,60 | — | | | |
| | н8310 | — | — | — | 473 146,84 | 2 169 028,02 | — | | | |
| | н8320 | — | — | — | 473 145,25 | 2 169 028,33 | — | | | |
| | н8330 | — | — | — | 473 144,42 | 2 169 023,90 | — | | | |
| | н8340 | — | — | — | 473 135,76 | 2 169 025,57 | — | | | |
| н8220 | — | — | — | 473 137,23 | 2 169 033,64 | — | | | | |

| 2. Характеристики здания, сооружения, объекта незавершенного строительства с кадастровым номером (обозначением) <u>55:36:180103:612</u> | | |
|---|-----------------------------|-------------------------|
| № п/п | Наименование характеристики | Значение характеристики |
| 1 | 2 | 3 |
| | | |

| 1 | 2 | 3 |
|---|--|--|
| 1 | Вид объекта недвижимости | Здание |
| 2 | Ранее присвоенный государственный учетный номер здания, сооружения, объекта незавершенного строительства (кадастровый, инвентарный или условный номер) | Инвентарный номер 52:401:002:000078890 |
| 3 | Кадастровый номер земельного участка (земельных участков), в границах которого (которых) расположено здание, сооружение, объект незавершенного строительства | 55:36:180103:167 |
| 4 | Номер кадастрового квартала (кадастровых кварталов), в пределах которого (которых) расположено здание, сооружение, объекта незавершенного строительства | 55:36:180103 |
| 5 | Адрес здания, сооружения, объекта незавершенного строительства | Омская область, г Омск, ул Палисандровая, д 23 |
| | Местоположение здания, сооружения, объекта незавершенного строительства | — |
| | Дополнительные сведения о местоположении | — |
| 6 | Иные сведения | — |

1. Сведения о характерных точках контура

вид объекта недвижимости (здание, сооружение, объект незавершенного строительства)

кадастровый номер (обозначение) 55:36:180103:613

Зона № 2

| Номер контура | Номера характерных точек контура | Существующие | | | Уточненные | | | Метод определения координат | Средняя квадратическая погрешность определения координат характерной точки (Mt), м | Формулы, примененные для расчета средней квадратической погрешности определения координат характерной точки (Mt), м |
|---------------|----------------------------------|---------------|---|------|---------------|--------------|------|---|--|---|
| | | координаты, м | | R, м | координаты, м | | R, м | | | |
| | | X | Y | | X | Y | | | | |
| 1 | 2 | 3 | 4 | 5 | 6 | 7 | 8 | 9 | 10 | 11 |
| — | н8350 | — | — | — | 473 270,57 | 2 169 121,24 | — | Метод спутниковых геодезических измерений (определений) | 0,10 | Mt = 0,10 |
| | н8360 | — | — | — | 473 271,96 | 2 169 120,96 | — | | | |

| 1 | 2 | 3 | 4 | 5 | 6 | 7 | 8 | 9 | 10 | 11 |
|-------|-------|---|---|------------|--------------|--------------|---|---|------|-----------|
| — | н8370 | — | — | — | 473 272,85 | 2 169 125,38 | — | Метод спутниковых геодезических измерений (определений) | 0,10 | Mt = 0,10 |
| | н8380 | — | — | — | 473 281,28 | 2 169 123,69 | — | | | |
| | н8390 | — | — | — | 473 280,38 | 2 169 119,21 | — | | | |
| | н8400 | — | — | — | 473 282,85 | 2 169 118,70 | — | | | |
| | н8410 | — | — | — | 473 282,28 | 2 169 115,95 | — | | | |
| | н8420 | — | — | — | 473 279,83 | 2 169 116,46 | — | | | |
| | н8430 | — | — | — | 473 278,74 | 2 169 111,02 | — | | | |
| | н8440 | — | — | — | 473 270,31 | 2 169 112,71 | — | | | |
| | н8450 | — | — | — | 473 271,19 | 2 169 117,07 | — | | | |
| | н8460 | — | — | — | 473 269,79 | 2 169 117,36 | — | | | |
| н8350 | — | — | — | 473 270,57 | 2 169 121,24 | — | | | | |

2. Характеристики здания, сооружения, объекта незавершенного строительства с кадастровым номером (обозначением) 55:36:180103:613

| № п/п | Наименование характеристики | Значение характеристики |
|-------|-----------------------------|-------------------------|
| 1 | 2 | 3 |

| 1 | 2 | 3 |
|---|--|--|
| 1 | Вид объекта недвижимости | Здание |
| 2 | Ранее присвоенный государственный учетный номер здания, сооружения, объекта незавершенного строительства (кадастровый, инвентарный или условный номер) | Инвентарный номер 52:401:002:000078880, Условный номер 55-55-01/206/2012-287 |
| 3 | Кадастровый номер земельного участка (земельных участков), в границах которого (которых) расположено здание, сооружение, объект незавершенного строительства | 55:36:180103:1331 |
| 4 | Номер кадастрового квартала (кадастровых кварталов), в пределах которого (которых) расположено здание, сооружение, объекта незавершенного строительства | 55:36:180103 |
| 5 | Адрес здания, сооружения, объекта незавершенного строительства | Омская область, г Омск, ул Пихтовая, д 16 |
| | Местоположение здания, сооружения, объекта незавершенного строительства | — |
| | Дополнительные сведения о местоположении | — |
| 6 | Иные сведения | — |

1. Сведения о характерных точках контура

вид объекта недвижимости (здание, сооружение, объект незавершенного строительства)

кадастровый номер (обозначение) 55:36:180103:629

Зона № 2

| Номер контура | Номера характерных точек контура | Существующие | | | Уточненные | | | Метод определения координат | Средняя квадратическая погрешность определения координат характерной точки (Mt), м | Формулы, примененные для расчета средней квадратической погрешности определения координат характерной точки (Mt), м |
|---------------|----------------------------------|---------------|---|------|---------------|--------------|------|---|--|---|
| | | координаты, м | | R, м | координаты, м | | R, м | | | |
| | | X | Y | | X | Y | | | | |
| 1 | 2 | 3 | 4 | 5 | 6 | 7 | 8 | 9 | 10 | 11 |
| — | н8470 | — | — | — | 473 311,70 | 2 169 106,10 | — | Метод спутниковых геодезических измерений (определений) | 0,10 | Mt = 0,10 |
| | н8480 | — | — | — | 473 322,01 | 2 169 104,09 | — | | | |

| 1 | 2 | 3 | 4 | 5 | 6 | 7 | 8 | 9 | 10 | 11 |
|---|-------|---|---|---|------------|--------------|---|---|------|-----------|
| — | н8490 | — | — | — | 473 323,93 | 2 169 113,79 | — | Метод спутниковых геодезических измерений (определений) | 0,10 | Mt = 0,10 |
| | н8500 | — | — | — | 473 313,52 | 2 169 115,82 | — | | | |
| | н8470 | — | — | — | 473 311,70 | 2 169 106,10 | — | | | |

2. Характеристики здания, сооружения, объекта незавершенного строительства с кадастровым номером (обозначением) 55:36:180103:629

| № п/п | Наименование характеристики | Значение характеристики |
|-------|--|--|
| 1 | 2 | 3 |
| 1 | Вид объекта недвижимости | Здание |
| 2 | Ранее присвоенный государственный учетный номер здания, сооружения, объекта незавершенного строительства (кадастровый, инвентарный или условный номер) | Инвентарный номер 52:401:002:000079060 |
| 3 | Кадастровый номер земельного участка (земельных участков), в границах которого (которых) расположено здание, сооружение, объект незавершенного строительства | 55:36:180103:219 |
| 4 | Номер кадастрового квартала (кадастровых кварталов), в пределах которого (которых) расположено здание, сооружение, объекта незавершенного строительства | 55:36:180103 |
| 5 | Адрес здания, сооружения, объекта незавершенного строительства | Омская область, г Омск, ул Липовая, д 19 |
| | Местоположение здания, сооружения, объекта незавершенного строительства | — |
| | Дополнительные сведения о местоположении | — |
| 6 | Иные сведения | — |

| 1. Сведения о характерных точках контура | | | | | | | | | | |
|--|----------------------------------|---------------|---|------|---------------|--------------|------|---|--|---|
| вид объекта недвижимости (здание, сооружение, объект незавершенного строительства) | | | | | | | | | | |
| кадастровый номер (обозначение) 55:36:180103:664 | | | | | | | | | | |
| Зона № 2 | | | | | | | | | | |
| Номер контура | Номера характерных точек контура | Существующие | | | Уточненные | | | Метод определения координат | Средняя квадратическая погрешность определения координат характерной точки (Mt), м | Формулы, примененные для расчета средней квадратической погрешности определения координат характерной точки (Mt), м |
| | | координаты, м | | R, м | координаты, м | | R, м | | | |
| | | X | Y | | X | Y | | | | |
| 1 | 2 | 3 | 4 | 5 | 6 | 7 | 8 | 9 | 10 | 11 |
| — | н8510 | — | — | — | 473 117,64 | 2 169 003,97 | — | Метод спутниковых геодезических измерений (определений) | 0,10 | Mt = 0,10 |
| | н8520 | — | — | — | 473 119,98 | 2 169 016,00 | — | | | |
| | н8530 | — | — | — | 473 107,15 | 2 169 018,49 | — | | | |
| | н8540 | — | — | — | 473 104,98 | 2 169 008,21 | — | | | |
| | н8550 | — | — | — | 473 109,43 | 2 169 007,41 | — | | | |
| | н8560 | — | — | — | 473 109,11 | 2 169 005,71 | — | | | |
| | н8570 | — | — | — | 473 110,16 | 2 169 003,61 | — | | | |
| | н8580 | — | — | — | 473 113,05 | 2 169 003,03 | — | | | |

| 1 | 2 | 3 | 4 | 5 | 6 | 7 | 8 | 9 | 10 | 11 |
|---|-------|---|---|---|------------|--------------|---|---|------|-----------|
| — | н8590 | — | — | — | 473 114,63 | 2 169 004,57 | — | Метод спутниковых геодезических измерений (определений) | 0,10 | Mt = 0,10 |
| | н8510 | — | — | — | 473 117,64 | 2 169 003,97 | — | | | |

2. Характеристики здания, сооружения, объекта незавершенного строительства с кадастровым номером (обозначением) 55:36:180103:664

| № п/п | Наименование характеристики | Значение характеристики |
|-------|--|--|
| 1 | 2 | 3 |
| 1 | Вид объекта недвижимости | Здание |
| 2 | Ранее присвоенный государственный учетный номер здания, сооружения, объекта незавершенного строительства (кадастровый, инвентарный или условный номер) | — |
| 3 | Кадастровый номер земельного участка (земельных участков), в границах которого (которых) расположено здание, сооружение, объект незавершенного строительства | 55:36:180103:204 |
| 4 | Номер кадастрового квартала (кадастровых кварталов), в пределах которого (которых) расположено здание, сооружение, объекта незавершенного строительства | 55:36:180103 |
| 5 | Адрес здания, сооружения, объекта незавершенного строительства | — |
| | Местоположение здания, сооружения, объекта незавершенного строительства | 644025, Российская Федерация, Омская область, Омск г, Каштановая ул, д 5 |
| | Дополнительные сведения о местоположении | — |
| 6 | Иные сведения | — |

| 1. Сведения о характерных точках контура | | | | | | | | | | |
|--|----------------------------------|---------------|---|------|---------------|--------------|------|---|--|---|
| вид объекта недвижимости (здание, сооружение, объект незавершенного строительства) | | | | | | | | | | |
| кадастровый номер (обозначение) 55:36:180103:665 | | | | | | | | | | |
| Зона № 2 | | | | | | | | | | |
| Номер контура | Номера характерных точек контура | Существующие | | | Уточненные | | | Метод определения координат | Средняя квадратическая погрешность определения координат характерной точки (Mt), м | Формулы, примененные для расчета средней квадратической погрешности определения координат характерной точки (Mt), м |
| | | координаты, м | | R, м | координаты, м | | R, м | | | |
| | | X | Y | | X | Y | | | | |
| 1 | 2 | 3 | 4 | 5 | 6 | 7 | 8 | 9 | 10 | 11 |
| 55:36:180103:665(1) | | | | | | | | | | |
| 55:36:180103:665(1) | н8600 | — | — | — | 473 205,99 | 2 168 995,59 | — | Метод спутниковых геодезических измерений (определений) | 0,10 | Mt = 0,10 |
| | н8610 | — | — | — | 473 210,62 | 2 168 994,69 | — | | | |
| | н8620 | — | — | — | 473 211,06 | 2 168 997,04 | — | | | |
| | н8630 | — | — | — | 473 213,42 | 2 168 996,60 | — | | | |
| | н8640 | — | — | — | 473 212,99 | 2 168 994,23 | — | | | |
| | н8650 | — | — | — | 473 213,91 | 2 168 994,05 | — | | | |
| | н8660 | — | — | — | 473 213,71 | 2 168 992,81 | — | | | |
| | н8670 | — | — | — | 473 218,14 | 2 168 991,96 | — | | | |

| 1 | 2 | 3 | 4 | 5 | 6 | 7 | 8 | 9 | 10 | 11 |
|-----------------------------|-------|---|---|---|------------|--------------|---|---|------|-----------|
| 55:36:18 0103:66 5(1) | н8680 | — | — | — | 473 216,70 | 2 168 984,56 | — | Метод спутниковых геодезических измерений (определений) | 0,10 | Mt = 0,10 |
| | н8690 | — | — | — | 473 216,38 | 2 168 982,87 | — | | | |
| | н8700 | — | — | — | 473 211,93 | 2 168 983,72 | — | | | |
| | н8710 | — | — | — | 473 210,83 | 2 168 981,49 | — | | | |
| | н8720 | — | — | — | 473 208,62 | 2 168 981,95 | — | | | |
| | н8730 | — | — | — | 473 208,39 | 2 168 984,42 | — | | | |
| | н8740 | — | — | — | 473 203,99 | 2 168 985,26 | — | | | |
| | н8750 | — | — | — | 473 204,30 | 2 168 986,88 | — | | | |
| | н8600 | — | — | — | 473 205,99 | 2 168 995,59 | — | | | |
| 55:36:180103:665(2) | | | | | | | | | | |
| 55:36:18 0103:66 5(2) | н8760 | — | — | — | 473 205,99 | 2 168 995,59 | — | Метод спутниковых геодезических измерений (определений) | 0,10 | Mt = 0,10 |
| | н8770 | — | — | — | 473 210,62 | 2 168 994,69 | — | | | |

| 1 | 2 | 3 | 4 | 5 | 6 | 7 | 8 | 9 | 10 | 11 |
|-----------------------------|-------|---|---|------------|--------------|--------------|---|---|------|-----------|
| 55:36:18 0103:66 5(2) | н8780 | — | — | — | 473 211,06 | 2 168 997,04 | — | Метод спутниковых геодезических измерений (определений) | 0,10 | Mt = 0,10 |
| | н8790 | — | — | — | 473 213,42 | 2 168 996,60 | — | | | |
| | н8800 | — | — | — | 473 212,99 | 2 168 994,23 | — | | | |
| | н8810 | — | — | — | 473 213,91 | 2 168 994,05 | — | | | |
| | н8820 | — | — | — | 473 218,37 | 2 168 993,21 | — | | | |
| | н8830 | — | — | — | 473 218,14 | 2 168 991,96 | — | | | |
| | н8680 | — | — | — | 473 216,70 | 2 168 984,56 | — | | | |
| | н8840 | — | — | — | 473 216,48 | 2 168 984,60 | — | | | |
| | н8850 | — | — | — | 473 216,21 | 2 168 983,07 | — | | | |
| | н8860 | — | — | — | 473 211,95 | 2 168 983,85 | — | | | |
| | н8870 | — | — | — | 473 211,93 | 2 168 983,72 | — | | | |
| н8880 | — | — | — | 473 210,83 | 2 168 981,49 | — | | | | |

| 1 | 2 | 3 | 4 | 5 | 6 | 7 | 8 | 9 | 10 | 11 |
|-----------------------------|-------|---|---|---|------------|--------------|---|---|------|-----------|
| 55:36:18 0103:66 5(2) | н8890 | — | — | — | 473 208,62 | 2 168 981,95 | — | Метод спутниковых геодезических измерений (определений) | 0,10 | Mt = 0,10 |
| | н8900 | — | — | — | 473 208,39 | 2 168 984,42 | — | | | |
| | н8910 | — | — | — | 473 208,70 | 2 168 986,04 | — | | | |
| | н8750 | — | — | — | 473 204,30 | 2 168 986,88 | — | | | |
| | н8760 | — | — | — | 473 205,99 | 2 168 995,59 | — | | | |

2. Характеристики здания, сооружения, объекта незавершенного строительства с кадастровым номером (обозначением) 55:36:180103:665

| № п/п | Наименование характеристики | Значение характеристики |
|-------|--|--|
| 1 | 2 | 3 |
| 1 | Вид объекта недвижимости | Здание |
| 2 | Ранее присвоенный государственный учетный номер здания, сооружения, объекта незавершенного строительства (кадастровый, инвентарный или условный номер) | Инвентарный номер 52:401:002:000090940, Условный номер 55-55-01/161/2013-174 |
| 3 | Кадастровый номер земельного участка (земельных участков), в границах которого (которых) расположено здание, сооружение, объект незавершенного строительства | 55:36:180103:188 |
| 4 | Номер кадастрового квартала (кадастровых кварталов), в пределах которого (которых) расположено здание, сооружение, объекта незавершенного строительства | 55:36:180103 |
| 5 | Адрес здания, сооружения, объекта незавершенного строительства | Омская область, г Омск, ул Каштановая, д 3 |
| | Местоположение здания, сооружения, объекта незавершенного строительства | — |
| | Дополнительные сведения о местоположении | — |
| 6 | Иные сведения | — |

1. Сведения о характерных точках контура

вид объекта недвижимости (здание, сооружение, объект незавершенного строительства)

кадастровый номер (обозначение) 55:36:180103:690

Зона № 2

| Номер контура | Номера характерных точек контура | Существующие | | | Уточненные | | | Метод определения координат | Средняя квадратическая погрешность определения координат характерной точки (Mt), м | Формулы, примененные для расчета средней квадратической погрешности определения координат характерной точки (Mt), м |
|---------------|----------------------------------|---------------|---|------|---------------|---|------|-----------------------------|--|---|
| | | координаты, м | | R, м | координаты, м | | R, м | | | |
| | | X | Y | | X | Y | | | | |
| 1 | 2 | 3 | 4 | 5 | 6 | 7 | 8 | 9 | 10 | 11 |

55:36:180103:690(1)

| | | | | | | | | | | |
|---------------------|-------|---|---|---|------------|--------------|---|---|------|-----------|
| 55:36:180103:690(1) | н8920 | — | — | — | 473 172,96 | 2 169 027,37 | — | Метод спутниковых геодезических измерений (определений) | 0,10 | Mt = 0,10 |
| | н8930 | — | — | — | 473 174,54 | 2 169 027,05 | — | | | |
| | н8940 | — | — | — | 473 175,45 | 2 169 031,56 | — | | | |
| | н8950 | — | — | — | 473 184,00 | 2 169 029,84 | — | | | |
| | н8960 | — | — | — | 473 182,37 | 2 169 021,92 | — | | | |
| | н8970 | — | — | — | 473 180,93 | 2 169 022,20 | — | | | |
| | н8980 | — | — | — | 473 180,10 | 2 169 017,86 | — | | | |
| | н8990 | — | — | — | 473 180,07 | 2 169 017,72 | — | | | |

| 1 | 2 | 3 | 4 | 5 | 6 | 7 | 8 | 9 | 10 | 11 |
|-----------------------------|-------|---|---|---|------------|--------------|---|---|------|-----------|
| 55:36:18 0103:69 0(1) | н9000 | — | — | — | 473 172,95 | 2 169 019,13 | — | Метод спутниковых геодезических измерений (определений) | 0,10 | Mt = 0,10 |
| | н9010 | — | — | — | 473 172,98 | 2 169 019,26 | — | | | |
| | н9020 | — | — | — | 473 173,86 | 2 169 023,65 | — | | | |
| | н9030 | — | — | — | 473 172,28 | 2 169 023,97 | — | | | |
| | н8920 | — | — | — | 473 172,96 | 2 169 027,37 | — | | | |
| 55:36:180103:690(2) | | | | | | | | | | |
| 55:36:18 0103:69 0(2) | н9040 | — | — | — | 473 172,96 | 2 169 027,37 | — | Метод спутниковых геодезических измерений (определений) | 0,10 | Mt = 0,10 |
| | н9050 | — | — | — | 473 174,54 | 2 169 027,05 | — | | | |
| | н9060 | — | — | — | 473 175,45 | 2 169 031,56 | — | | | |
| | н9070 | — | — | — | 473 184,00 | 2 169 029,84 | — | | | |
| | н9080 | — | — | — | 473 182,37 | 2 169 021,92 | — | | | |
| | н9090 | — | — | — | 473 181,54 | 2 169 017,58 | — | | | |

| 1 | 2 | 3 | 4 | 5 | 6 | 7 | 8 | 9 | 10 | 11 |
|-----------------------------|-------|---|---|---|------------|--------------|---|---|------|-----------|
| 55:36:18 0103:69 0(2) | н9100 | — | — | — | 473 180,10 | 2 169 017,86 | — | Метод спутниковых геодезических измерений (определений) | 0,10 | Mt = 0,10 |
| | н9110 | — | — | — | 473 180,07 | 2 169 017,72 | — | | | |
| | н9120 | — | — | — | 473 172,95 | 2 169 019,13 | — | | | |
| | н9130 | — | — | — | 473 172,98 | 2 169 019,26 | — | | | |
| | н9140 | — | — | — | 473 171,31 | 2 169 019,63 | — | | | |
| | н9150 | — | — | — | 473 172,28 | 2 169 023,97 | — | | | |
| | н9040 | — | — | — | 473 172,96 | 2 169 027,37 | — | | | |

2. Характеристики здания, сооружения, объекта незавершенного строительства с кадастровым номером (обозначением) 55:36:180103:690

| № п/п | Наименование характеристики | Значение характеристики |
|-------|--|--|
| 1 | 2 | 3 |
| 1 | Вид объекта недвижимости | Здание |
| 2 | Ранее присвоенный государственный учетный номер здания, сооружения, объекта незавершенного строительства (кадастровый, инвентарный или условный номер) | Инвентарный номер 52:401:002:000085310 |
| 3 | Кадастровый номер земельного участка (земельных участков), в границах которого (которых) расположено здание, сооружение, объект незавершенного строительства | 55:36:180103:135 |
| 4 | Номер кадастрового квартала (кадастровых кварталов), в пределах которого (которых) расположено здание, сооружение, объекта незавершенного строительства | 55:36:180103 |

| 1 | 2 | 3 |
|---|---|--|
| 5 | Адрес здания, сооружения, объекта незавершенного строительства | Омская область, г Омск, ул Палисандровая, д 24 |
| | Местоположение здания, сооружения, объекта незавершенного строительства | — |
| | Дополнительные сведения о местоположении | — |
| 6 | Иные сведения | — |

1. Сведения о характерных точках контура

вид объекта недвижимости (здание, сооружение, объект незавершенного строительства)

кадастровый номер (обозначение) 55:36:180103:722

Зона № 2

| Номер контура | Номера характерных точек контура | Существующие | | | Уточненные | | | Метод определения координат | Средняя квадратическая погрешность определения координат характерной точки (Mt), м | Формулы, примененные для расчета средней квадратической погрешности определения координат характерной точки (Mt), м |
|---------------|----------------------------------|---------------|---|------|---------------|--------------|------|---|--|---|
| | | координаты, м | | R, м | координаты, м | | R, м | | | |
| | | X | Y | | X | Y | | | | |
| 1 | 2 | 3 | 4 | 5 | 6 | 7 | 8 | 9 | 10 | 11 |
| — | н9160 | — | — | — | 473 243,80 | 2 169 158,06 | — | Метод спутниковых геодезических измерений (определений) | 0,10 | Mt = 0,10 |
| | н9170 | — | — | — | 473 253,73 | 2 169 156,03 | — | | | |
| | н9180 | — | — | — | 473 252,85 | 2 169 151,73 | — | | | |
| | н9190 | — | — | — | 473 254,22 | 2 169 151,38 | — | | | |
| | н9200 | — | — | — | 473 253,44 | 2 169 147,44 | — | | | |

| 1 | 2 | 3 | 4 | 5 | 6 | 7 | 8 | 9 | 10 | 11 |
|---|-------|---|---|---|------------|--------------|---|---|------|-----------|
| — | н9210 | — | — | — | 473 252,05 | 2 169 147,68 | — | Метод спутниковых геодезических измерений (определений) | 0,10 | Mt = 0,10 |
| | н9220 | — | — | — | 473 251,14 | 2 169 143,34 | — | | | |
| | н9230 | — | — | — | 473 241,21 | 2 169 145,37 | — | | | |
| | н9160 | — | — | — | 473 243,80 | 2 169 158,06 | — | | | |

2. Характеристики здания, сооружения, объекта незавершенного строительства с кадастровым номером (обозначением) 55:36:180103:722

| № п/п | Наименование характеристики | Значение характеристики |
|-------|--|---|
| 1 | 2 | 3 |
| 1 | Вид объекта недвижимости | Здание |
| 2 | Ранее присвоенный государственный учетный номер здания, сооружения, объекта незавершенного строительства (кадастровый, инвентарный или условный номер) | Инвентарный номер 52:401:002:000079150 |
| 3 | Кадастровый номер земельного участка (земельных участков), в границах которого (которых) расположено здание, сооружение, объект незавершенного строительства | 55:36:180103:159 |
| 4 | Номер кадастрового квартала (кадастровых кварталов), в пределах которого (которых) расположено здание, сооружение, объекта незавершенного строительства | 55:36:180103 |
| 5 | Адрес здания, сооружения, объекта незавершенного строительства | Омская область, г Омск, ул Пихтовая, д 15 |
| | Местоположение здания, сооружения, объекта незавершенного строительства | — |
| | Дополнительные сведения о местоположении | — |
| 6 | Иные сведения | — |

1. Сведения о характерных точках контура

вид объекта недвижимости (здание, сооружение, объект незавершенного строительства)

кадастровый номер (обозначение) 55:36:180103:973

Зона № 2

| Номер контура | Номера характерных точек контура | Существующие | | | Уточненные | | | Метод определения координат | Средняя квадратическая погрешность определения координат характерной точки (Mt), м | Формулы, примененные для расчета средней квадратической погрешности определения координат характерной точки (Mt), м |
|---------------|----------------------------------|---------------|---|------|---------------|---|------|-----------------------------|--|---|
| | | координаты, м | | R, м | координаты, м | | R, м | | | |
| | | X | Y | | X | Y | | | | |
| 1 | 2 | 3 | 4 | 5 | 6 | 7 | 8 | 9 | 10 | 11 |

55:36:180103:973(1)

| | | | | | | | | | | |
|---------------------|-------|---|---|---|------------|--------------|---|---|------|-----------|
| 55:36:180103:973(1) | н9240 | — | — | — | 473 059,13 | 2 169 015,46 | — | Метод спутниковых геодезических измерений (определений) | 0,10 | Mt = 0,10 |
| | н9250 | — | — | — | 473 060,94 | 2 169 024,55 | — | | | |
| | н9260 | — | — | — | 473 050,83 | 2 169 026,48 | — | | | |
| | н9270 | — | — | — | 473 049,08 | 2 169 017,46 | — | | | |
| | н9240 | — | — | — | 473 059,13 | 2 169 015,46 | — | | | |

55:36:180103:973(2)

| | | | | | | | | | | |
|---------------------|-------|---|---|---|------------|--------------|---|---|------|-----------|
| 55:36:180103:973(2) | н9280 | — | — | — | 473 049,24 | 2 169 017,43 | — | Метод спутниковых геодезических измерений (определений) | 0,10 | Mt = 0,10 |
| | н9270 | — | — | — | 473 049,08 | 2 169 017,46 | — | | | |

| 1 | 2 | 3 | 4 | 5 | 6 | 7 | 8 | 9 | 10 | 11 |
|-----------------------------|-------|---|---|------------|--------------|--------------|---|---|------|-----------|
| 55:36:18 0103:97 3(2) | н9260 | — | — | — | 473 050,83 | 2 169 026,48 | — | Метод спутниковых геодезических измерений (определений) | 0,10 | Mt = 0,10 |
| | н9290 | — | — | — | 473 050,96 | 2 169 026,46 | — | | | |
| | н9300 | — | — | — | 473 051,17 | 2 169 027,55 | — | | | |
| | н9310 | — | — | — | 473 060,95 | 2 169 025,62 | — | | | |
| | н9320 | — | — | — | 473 060,75 | 2 169 024,59 | — | | | |
| | н9250 | — | — | — | 473 060,94 | 2 169 024,55 | — | | | |
| | н9240 | — | — | — | 473 059,13 | 2 169 015,46 | — | | | |
| | н9330 | — | — | — | 473 058,95 | 2 169 015,49 | — | | | |
| | н9340 | — | — | — | 473 058,76 | 2 169 014,52 | — | | | |
| | н9350 | — | — | — | 473 049,04 | 2 169 016,37 | — | | | |
| н9280 | — | — | — | 473 049,24 | 2 169 017,43 | — | | | | |

| 2. Характеристики здания, сооружения, объекта незавершенного строительства с кадастровым номером (обозначением) <u>55:36:180103:973</u> | | |
|---|-----------------------------|-------------------------|
| № п/п | Наименование характеристики | Значение характеристики |
| 1 | 2 | 3 |
| | | |

| 1 | 2 | 3 |
|---|--|--|
| 1 | Вид объекта недвижимости | Здание |
| 2 | Ранее присвоенный государственный учетный номер здания, сооружения, объекта незавершенного строительства (кадастровый, инвентарный или условный номер) | Инвентарный номер 52:401:002:000079250 |
| 3 | Кадастровый номер земельного участка (земельных участков), в границах которого (которых) расположено здание, сооружение, объект незавершенного строительства | 55:36:180103:179 |
| 4 | Номер кадастрового квартала (кадастровых кварталов), в пределах которого (которых) расположено здание, сооружение, объекта незавершенного строительства | 55:36:180103 |
| 5 | Адрес здания, сооружения, объекта незавершенного строительства | Омская область, г Омск, ул Каштановая, д 7 |
| | Местоположение здания, сооружения, объекта незавершенного строительства | — |
| | Дополнительные сведения о местоположении | — |
| 6 | Иные сведения | — |

1. Сведения о характерных точках контура

вид объекта недвижимости (здание, сооружение, объект незавершенного строительства)

кадастровый номер (обозначение) 55:36:180103:1111

Зона № 2

| Номер контура | Номера характерных точек контура | Существующие | | | Уточненные | | | Метод определения координат | Средняя квадратическая погрешность определения координат характерной точки (Mt), м | Формулы, примененные для расчета средней квадратической погрешности определения координат характерной точки (Mt), м |
|---------------|----------------------------------|---------------|---|------|---------------|--------------|------|---|--|---|
| | | координаты, м | | R, м | координаты, м | | R, м | | | |
| | | X | Y | | X | Y | | | | |
| 1 | 2 | 3 | 4 | 5 | 6 | 7 | 8 | 9 | 10 | 11 |
| — | н9400 | — | — | — | 473 097,14 | 2 169 279,58 | — | Метод спутниковых геодезических измерений (определений) | 0,10 | Mt = 0,10 |
| | н9410 | — | — | — | 473 099,25 | 2 169 267,00 | — | | | |

| 1 | 2 | 3 | 4 | 5 | 6 | 7 | 8 | 9 | 10 | 11 |
|---|-------|---|---|---|------------|--------------|---|---|------|-----------|
| — | н9420 | — | — | — | 473 107,50 | 2 169 268,44 | — | Метод спутниковых геодезических измерений (определений) | 0,10 | Mt = 0,10 |
| | н9430 | — | — | — | 473 105,40 | 2 169 280,96 | — | | | |
| | н9400 | — | — | — | 473 097,14 | 2 169 279,58 | — | | | |

2. Характеристики здания, сооружения, объекта незавершенного строительства с кадастровым номером (обозначением) 55:36:180103:1111

| № п/п | Наименование характеристики | Значение характеристики |
|-------|--|--|
| 1 | 2 | 3 |
| 1 | Вид объекта недвижимости | Здание |
| 2 | Ранее присвоенный государственный учетный номер здания, сооружения, объекта незавершенного строительства (кадастровый, инвентарный или условный номер) | Инвентарный номер 52:401:002:000085360 |
| 3 | Кадастровый номер земельного участка (земельных участков), в границах которого (которых) расположено здание, сооружение, объект незавершенного строительства | 55:36:180103:209 |
| 4 | Номер кадастрового квартала (кадастровых кварталов), в пределах которого (которых) расположено здание, сооружение, объекта незавершенного строительства | 55:36:180103 |
| 5 | Адрес здания, сооружения, объекта незавершенного строительства | Омская область, г Омск, ул Ореховая, д 1 |
| | Местоположение здания, сооружения, объекта незавершенного строительства | — |
| | Дополнительные сведения о местоположении | — |
| 6 | Иные сведения | — |

| 1. Сведения о характерных точках контура | | | | | | | | | | |
|--|----------------------------------|---------------|---|------|---------------|--------------|------|---|--|---|
| вид объекта недвижимости (здание, сооружение, объект незавершенного строительства) | | | | | | | | | | |
| кадастровый номер (обозначение) 55:36:180103:1141 | | | | | | | | | | |
| Зона № 2 | | | | | | | | | | |
| Номер контура | Номера характерных точек контура | Существующие | | | Уточненные | | | Метод определения координат | Средняя квадратическая погрешность определения координат характерной точки (Mt), м | Формулы, примененные для расчета средней квадратической погрешности определения координат характерной точки (Mt), м |
| | | координаты, м | | R, м | координаты, м | | R, м | | | |
| | | X | Y | | X | Y | | | | |
| 1 | 2 | 3 | 4 | 5 | 6 | 7 | 8 | 9 | 10 | 11 |
| — | н9440 | — | — | — | 473 299,04 | 2 169 328,80 | — | Метод спутниковых геодезических измерений (определений) | 0,10 | Mt = 0,10 |
| | н9450 | — | — | — | 473 298,68 | 2 169 330,99 | — | | | |
| | н9460 | — | — | — | 473 306,99 | 2 169 332,35 | — | | | |
| | н9470 | — | — | — | 473 307,58 | 2 169 328,73 | — | | | |
| | н9480 | — | — | — | 473 309,10 | 2 169 329,02 | — | | | |
| | н9490 | — | — | — | 473 309,54 | 2 169 326,73 | — | | | |
| | н9500 | — | — | — | 473 307,96 | 2 169 326,43 | — | | | |
| | н9510 | — | — | — | 473 309,04 | 2 169 319,84 | — | | | |

| 1 | 2 | 3 | 4 | 5 | 6 | 7 | 8 | 9 | 10 | 11 |
|---|-------|---|---|---|------------|--------------|---|---|------|-----------|
| — | н9520 | — | — | — | 473 300,73 | 2 169 318,48 | — | Метод спутниковых геодезических измерений (определений) | 0,10 | Mt = 0,10 |
| | н9530 | — | — | — | 473 300,37 | 2 169 320,66 | — | | | |
| | н9540 | — | — | — | 473 298,87 | 2 169 320,41 | — | | | |
| | н9550 | — | — | — | 473 297,50 | 2 169 328,54 | — | | | |
| | н9440 | — | — | — | 473 299,04 | 2 169 328,80 | — | | | |

2. Характеристики здания, сооружения, объекта незавершенного строительства с кадастровым номером (обозначением) 55:36:180103:1141

| № п/п | Наименование характеристики | Значение характеристики |
|-------|--|--|
| 1 | 2 | 3 |
| 1 | Вид объекта недвижимости | Здание |
| 2 | Ранее присвоенный государственный учетный номер здания, сооружения, объекта незавершенного строительства (кадастровый, инвентарный или условный номер) | Инвентарный номер 52:401:002:000078920, Условный номер 55-55-01/233/2012-394 |
| 3 | Кадастровый номер земельного участка (земельных участков), в границах которого (которых) расположено здание, сооружение, объект незавершенного строительства | 55:36:000000:1604 |
| 4 | Номер кадастрового квартала (кадастровых кварталов), в пределах которого (которых) расположено здание, сооружение, объекта незавершенного строительства | 55:36:180103 |
| 5 | Адрес здания, сооружения, объекта незавершенного строительства | Омская область, г. Омск, ул. Пихтовая, дом №2 |
| | Местоположение здания, сооружения, объекта незавершенного строительства | — |
| | Дополнительные сведения о местоположении | — |
| 6 | Иные сведения | — |

| 1. Сведения о характерных точках контура | | | | | | | | | | |
|--|----------------------------------|---------------|---|------|---------------|--------------|------|---|--|---|
| вид объекта недвижимости (здание, сооружение, объект незавершенного строительства) | | | | | | | | | | |
| кадастровый номер (обозначение) 55:36:180103:1204 | | | | | | | | | | |
| Зона № 2 | | | | | | | | | | |
| Номер контура | Номера характерных точек контура | Существующие | | | Уточненные | | | Метод определения координат | Средняя квадратическая погрешность определения координат характерной точки (Mt), м | Формулы, примененные для расчета средней квадратической погрешности определения координат характерной точки (Mt), м |
| | | координаты, м | | R, м | координаты, м | | R, м | | | |
| | | X | Y | | X | Y | | | | |
| 1 | 2 | 3 | 4 | 5 | 6 | 7 | 8 | 9 | 10 | 11 |
| — | н10200 | — | — | — | 473 187,64 | 2 169 102,43 | — | Метод спутниковых геодезических измерений (определений) | 0,10 | Mt = 0,10 |
| | н10210 | — | — | — | 473 196,14 | 2 169 100,86 | — | | | |
| | н10220 | — | — | — | 473 198,49 | 2 169 100,37 | — | | | |
| | н10230 | — | — | — | 473 197,13 | 2 169 093,60 | — | | | |
| | н10240 | — | — | — | 473 194,71 | 2 169 094,12 | — | | | |
| | н10250 | — | — | — | 473 193,50 | 2 169 088,41 | — | | | |
| | н10260 | — | — | — | 473 185,14 | 2 169 090,01 | — | | | |
| | н10270 | — | — | — | 473 186,06 | 2 169 094,48 | — | | | |

| 1 | 2 | 3 | 4 | 5 | 6 | 7 | 8 | 9 | 10 | 11 |
|---|--------|---|---|---|------------|--------------|---|---|------|-----------|
| — | н10280 | — | — | — | 473 184,26 | 2 169 094,82 | — | Метод спутниковых геодезических измерений (определений) | 0,10 | Mt = 0,10 |
| | н10290 | — | — | — | 473 183,68 | 2 169 095,54 | — | | | |
| | н10300 | — | — | — | 473 184,18 | 2 169 098,06 | — | | | |
| | н10310 | — | — | — | 473 184,98 | 2 169 098,52 | — | | | |
| | н10320 | — | — | — | 473 186,81 | 2 169 098,18 | — | | | |
| | н10200 | — | — | — | 473 187,64 | 2 169 102,43 | — | | | |

2. Характеристики здания, сооружения, объекта незавершенного строительства с кадастровым номером (обозначением) 55:36:180103:1204

| № п/п | Наименование характеристики | Значение характеристики |
|-------|--|--|
| 1 | 2 | 3 |
| 1 | Вид объекта недвижимости | Здание |
| 2 | Ранее присвоенный государственный учетный номер здания, сооружения, объекта незавершенного строительства (кадастровый, инвентарный или условный номер) | Условный номер 55-55-01/233/2012-419, Инвентарный номер 52:401:002:000078950 |
| 3 | Кадастровый номер земельного участка (земельных участков), в границах которого (которых) расположено здание, сооружение, объект незавершенного строительства | 55:36:180103:216 |
| 4 | Номер кадастрового квартала (кадастровых кварталов), в пределах которого (которых) расположено здание, сооружение, объекта незавершенного строительства | 55:36:180103 |
| 5 | Адрес здания, сооружения, объекта незавершенного строительства | Омская область, г Омск, ул Палисандровая, д 18 |
| | Местоположение здания, сооружения, объекта незавершенного строительства | — |
| | Дополнительные сведения о местоположении | — |

| | | |
|---|---------------|---|
| 1 | 2 | 3 |
| 6 | Иные сведения | — |

1. Сведения о характерных точках контура

вид объекта недвижимости (здание, сооружение, объект незавершенного строительства)

кадастровый номер (обозначение) 55:36:180103:1205

Зона № 2

| Номер контура | Номера характерных точек контура | Существующие | | | Уточненные | | | Метод определения координат | Средняя квадратическая погрешность определения координат характерной точки (Mt), м | Формулы, примененные для расчета средней квадратической погрешности определения координат характерной точки (Mt), м |
|---------------|----------------------------------|---------------|---|------|---------------|--------------|------|---|--|---|
| | | координаты, м | | R, м | координаты, м | | R, м | | | |
| | | X | Y | | X | Y | | | | |
| 1 | 2 | 3 | 4 | 5 | 6 | 7 | 8 | 9 | 10 | 11 |
| — | н1033О | — | — | — | 473 142,60 | 2 169 281,88 | — | Метод спутниковых геодезических измерений (определений) | 0,10 | Mt = 0,10 |
| | н1034О | — | — | — | 473 142,98 | 2 169 279,46 | — | | | |
| | н1035О | — | — | — | 473 145,04 | 2 169 279,75 | — | | | |
| | н1036О | — | — | — | 473 145,68 | 2 169 275,63 | — | | | |
| | н1037О | — | — | — | 473 143,63 | 2 169 275,32 | — | | | |
| | н1038О | — | — | — | 473 144,56 | 2 169 269,36 | — | | | |
| | н1039О | — | — | — | 473 135,93 | 2 169 268,09 | — | | | |

| 1 | 2 | 3 | 4 | 5 | 6 | 7 | 8 | 9 | 10 | 11 |
|---|--------|---|---|---|------------|--------------|---|---|------|-----------|
| — | н10400 | — | — | — | 473 134,04 | 2 169 280,61 | — | Метод спутниковых геодезических измерений (определений) | 0,10 | Mt = 0,10 |
| | н10330 | — | — | — | 473 142,60 | 2 169 281,88 | — | | | |

2. Характеристики здания, сооружения, объекта незавершенного строительства с кадастровым номером (обозначением) 55:36:180103:1205

| № п/п | Наименование характеристики | Значение характеристики |
|-------|--|--|
| 1 | 2 | 3 |
| 1 | Вид объекта недвижимости | Здание |
| 2 | Ранее присвоенный государственный учетный номер здания, сооружения, объекта незавершенного строительства (кадастровый, инвентарный или условный номер) | Инвентарный номер 52:401:002:000079130, Условный номер 55-55-01/251/2012-593 |
| 3 | Кадастровый номер земельного участка (земельных участков), в границах которого (которых) расположено здание, сооружение, объект незавершенного строительства | 55:36:180103:214 |
| 4 | Номер кадастрового квартала (кадастровых кварталов), в пределах которого (которых) расположено здание, сооружение, объекта незавершенного строительства | 55:36:180103 |
| 5 | Адрес здания, сооружения, объекта незавершенного строительства | Омская область, город Омск, ул. Ореховая, дом №4 |
| | Местоположение здания, сооружения, объекта незавершенного строительства | — |
| | Дополнительные сведения о местоположении | — |
| 6 | Иные сведения | — |

1. Сведения о характерных точках контура

вид объекта недвижимости (здание, сооружение, объект незавершенного строительства)

кадастровый номер (обозначение) 55:36:180103:1336

Зона № 2

| Номер контура | Номера характерных точек контура | Существующие | | | Уточненные | | | Метод определения координат | Средняя квадратическая погрешность определения координат характерной точки (Mt), м | Формулы, примененные для расчета средней квадратической погрешности определения координат характерной точки (Mt), м |
|---------------|----------------------------------|---------------|---|------|---------------|---|------|-----------------------------|--|---|
| | | координаты, м | | R, м | координаты, м | | R, м | | | |
| | | X | Y | | X | Y | | | | |
| 1 | 2 | 3 | 4 | 5 | 6 | 7 | 8 | 9 | 10 | 11 |

55:36:180103:1336(1)

| | | | | | | | | | | |
|----------------------|--------|---|---|---|------------|--------------|---|---|------|-----------|
| 55:36:180103:1336(1) | н12580 | — | — | — | 473 092,61 | 2 169 224,57 | — | Метод спутниковых геодезических измерений (определений) | 0,10 | Mt = 0,10 |
| | н12590 | — | — | — | 473 093,78 | 2 169 225,01 | — | | | |
| | н12600 | — | — | — | 473 094,50 | 2 169 224,87 | — | | | |
| | н12610 | — | — | — | 473 094,98 | 2 169 227,43 | — | | | |
| | н12620 | — | — | — | 473 104,23 | 2 169 225,59 | — | | | |
| | н12630 | — | — | — | 473 102,51 | 2 169 216,91 | — | | | |
| | н12640 | — | — | — | 473 100,16 | 2 169 217,37 | — | | | |
| | н12650 | — | — | — | 473 099,81 | 2 169 215,80 | — | | | |

| 1 | 2 | 3 | 4 | 5 | 6 | 7 | 8 | 9 | 10 | 11 |
|------------------------------|--------|---|---|---|------------|--------------|---|---|------|-----------|
| 55:36:18 0103:13 36(1) | н1266О | — | — | — | 473 093,04 | 2 169 217,13 | — | Метод спутниковых геодезических измерений (определений) | 0,10 | Mt = 0,10 |
| | н1267О | — | — | — | 473 093,81 | 2 169 221,23 | — | | | |
| | н1268О | — | — | — | 473 093,05 | 2 169 221,38 | — | | | |
| | н1269О | — | — | — | 473 092,12 | 2 169 222,09 | — | | | |
| | н1258О | — | — | — | 473 092,61 | 2 169 224,57 | — | | | |
| 55:36:180103:1336(2) | | | | | | | | | | |
| 55:36:18 0103:13 36(2) | н1264О | — | — | — | 473 100,16 | 2 169 217,37 | — | Метод спутниковых геодезических измерений (определений) | 0,10 | Mt = 0,10 |
| | н1263О | — | — | — | 473 102,51 | 2 169 216,91 | — | | | |
| | н1262О | — | — | — | 473 104,23 | 2 169 225,59 | — | | | |
| | н1261О | — | — | — | 473 094,98 | 2 169 227,43 | — | | | |
| | н1266О | — | — | — | 473 093,04 | 2 169 217,13 | — | | | |
| | н1265О | — | — | — | 473 099,81 | 2 169 215,80 | — | | | |

| | | | | | | | | | | |
|------------------------------|--------|---|---|---|------------|--------------|---|---|------|-----------|
| 1 | 2 | 3 | 4 | 5 | 6 | 7 | 8 | 9 | 10 | 11 |
| 55:36:18 0103:13 36(2) | н12640 | — | — | — | 473 100,16 | 2 169 217,37 | — | Метод спутниковых геодезических измерений (определений) | 0,10 | Mt = 0,10 |

2. Характеристики здания, сооружения, объекта незавершенного строительства с кадастровым номером (обозначением) 55:36:180103:1336

| № п/п | Наименование характеристики | Значение характеристики |
|-------|--|--|
| 1 | 2 | 3 |
| 1 | Вид объекта недвижимости | Здание |
| 2 | Ранее присвоенный государственный учетный номер здания, сооружения, объекта незавершенного строительства (кадастровый, инвентарный или условный номер) | Инвентарный номер 52:401:002:000079600, Условный номер 55-55-01/308/2012-662 |
| 3 | Кадастровый номер земельного участка (земельных участков), в границах которого (которых) расположено здание, сооружение, объект незавершенного строительства | 55:36:180103:203 |
| 4 | Номер кадастрового квартала (кадастровых кварталов), в пределах которого (которых) расположено здание, сооружение, объекта незавершенного строительства | 55:36:180103 |
| 5 | Адрес здания, сооружения, объекта незавершенного строительства | Омская область, г Омск, ул Ореховая, д 5 |
| | Местоположение здания, сооружения, объекта незавершенного строительства | — |
| | Дополнительные сведения о местоположении | — |
| 6 | Иные сведения | — |

**Сведения о зданиях, сооружениях, объектах незавершенного строительства,
необходимые для исправления реестровых ошибок в сведениях об описании их местоположения**

1. Сведения о характерных точках контура здания, сооружения, объекта незавершенного строительства

с кадастровым номером 55:36:180103:507

Зона № 2

| Номер контура | Номера характерных точек контура | Существующие | | | Уточненные | | | Метод определения координат | Средняя квадратическая погрешность определения координат характерной точки (Mt), м | Формулы, примененные для расчета средней квадратической погрешности определения координат характерной точки (Mt), м |
|---------------------|----------------------------------|---------------|---|------|---------------|--------------|------|---|--|---|
| | | координаты, м | | R, м | координаты, м | | R, м | | | |
| | | X | Y | | X | Y | | | | |
| 1 | 2 | 3 | 4 | 5 | 6 | 7 | 8 | 9 | 10 | 11 |
| 55:36:180103:507(1) | | | | | | | | | | |
| 55:36:180103:507(1) | 500 | — | — | — | 473 301,67 | 2 169 232,53 | — | Метод спутниковых геодезических измерений (определений) | 0,10 | Mt = 0,10 |
| | 501 | — | — | — | 473 302,58 | 2 169 236,85 | — | | | |
| | 502 | — | — | — | 473 303,83 | 2 169 236,66 | — | | | |
| | 503 | — | — | — | 473 305,35 | 2 169 244,70 | — | | | |
| | 504 | — | — | — | 473 296,85 | 2 169 246,40 | — | | | |
| | 505 | — | — | — | 473 295,97 | 2 169 241,98 | — | | | |
| | 506 | — | — | — | 473 294,31 | 2 169 242,31 | — | | | |

| 1 | 2 | 3 | 4 | 5 | 6 | 7 | 8 | 9 | 10 | 11 |
|-----------------------------|-------|---|---|---|------------|--------------|---|---|------|-----------|
| 55:36:18 0103:50 7(1) | 507 | — | — | — | 473 299,35 | 2 169 233,22 | — | Метод спутниковых геодезических измерений (определений) | 0,10 | Mt = 0,10 |
| | 508 | — | — | — | 473 293,62 | 2 169 238,67 | — | | | |
| | 509 | — | — | — | 473 295,25 | 2 169 238,36 | — | | | |
| | 510 | — | — | — | 473 294,38 | 2 169 234,01 | — | | | |
| | 500 | — | — | — | 473 301,67 | 2 169 232,53 | — | | | |
| 55:36:180103:507(2) | | | | | | | | | | |
| 55:36:18 0103:50 7(2) | н5110 | — | — | — | 473 294,31 | 2 169 242,31 | — | Метод спутниковых геодезических измерений (определений) | 0,10 | Mt = 0,10 |
| | н5120 | — | — | — | 473 295,97 | 2 169 241,98 | — | | | |
| | н5130 | — | — | — | 473 296,85 | 2 169 246,40 | — | | | |
| | н5140 | — | — | — | 473 305,35 | 2 169 244,70 | — | | | |
| | н5150 | — | — | — | 473 303,83 | 2 169 236,66 | — | | | |
| | н5160 | — | — | — | 473 302,96 | 2 169 232,27 | — | | | |

| 1 | 2 | 3 | 4 | 5 | 6 | 7 | 8 | 9 | 10 | 11 |
|-----------------------------|-------|---|---|---|------------|--------------|---|---|------|-----------|
| 55:36:18 0103:50 7(2) | н5170 | — | — | — | 473 301,67 | 2 169 232,53 | — | Метод спутниковых геодезических измерений (определений) | 0,10 | Mt = 0,10 |
| | н5180 | — | — | — | 473 294,38 | 2 169 234,01 | — | | | |
| | н5190 | — | — | — | 473 292,76 | 2 169 234,33 | — | | | |
| | н5200 | — | — | — | 473 293,62 | 2 169 238,67 | — | | | |
| | н5110 | — | — | — | 473 294,31 | 2 169 242,31 | — | | | |

2. Иные сведения о здании, сооружении, объекте незавершенного строительства с кадастровым номером 55:36:180103:507

1. —

1. Сведения о характерных точках контура здания, сооружения, объекта незавершенного строительства

с кадастровым номером 55:36:180103:521

Зона № 2

| Номер контура | Номера характерных точек контура | Существующие | | | Уточненные | | | Метод определения координат | Средняя квадратическая погрешность определения координат характерной точки (Mt), м | Формулы, примененные для расчета средней квадратической погрешности определения координат характерной точки (Mt), м |
|---------------|----------------------------------|---------------|---|------|---------------|---|------|-----------------------------|--|---|
| | | координаты, м | | R, м | координаты, м | | R, м | | | |
| | | X | Y | | X | Y | | | | |

1 2 3 4 5 6 7 8 9 10 11

55:36:180103:521(1)

| | | | | | | | | | | |
|-----------------------------|-----|---|---|---|------------|--------------|---|---|------|-----------|
| 55:36:18 0103:52 1(1) | 637 | — | — | — | 473 075,31 | 2 169 126,14 | — | Метод спутниковых геодезических измерений (определений) | 0,10 | Mt = 0,10 |
| | 638 | — | — | — | 473 073,06 | 2 169 114,79 | — | | | |

| 1 | 2 | 3 | 4 | 5 | 6 | 7 | 8 | 9 | 10 | 11 |
|-----------------------------|-------|---|---|---|------------|--------------|---|---|------|-----------|
| 55:36:18 0103:52 1(1) | 639 | — | — | — | 473 079,94 | 2 169 113,43 | — | Метод спутниковых геодезических измерений (определений) | 0,10 | Mt = 0,10 |
| | 640 | — | — | — | 473 080,74 | 2 169 116,99 | — | | | |
| | н641О | — | — | — | 473 082,01 | 2 169 113,03 | — | | | |
| | 642 | — | — | — | 473 082,28 | 2 169 114,38 | — | | | |
| | 643 | — | — | — | 473 084,26 | 2 169 124,37 | — | | | |
| | 637 | — | — | — | 473 075,31 | 2 169 126,14 | — | | | |
| 55:36:180103:521(2) | | | | | | | | | | |
| 55:36:18 0103:52 1(2) | н644О | — | — | — | 473 072,56 | 2 169 123,66 | — | Метод спутниковых геодезических измерений (определений) | 0,10 | Mt = 0,10 |
| | н645О | — | — | — | 473 074,73 | 2 169 123,21 | — | | | |
| | н646О | — | — | — | 473 075,31 | 2 169 126,14 | — | | | |
| | н647О | — | — | — | 473 084,26 | 2 169 124,37 | — | | | |
| | н648О | — | — | — | 473 082,28 | 2 169 114,38 | — | | | |

| 1 | 2 | 3 | 4 | 5 | 6 | 7 | 8 | 9 | 10 | 11 |
|-----------------------------|-------|---|---|---|------------|--------------|---|---|------|-----------|
| 55:36:18 0103:52 1(2) | н6490 | — | — | — | 473 080,23 | 2 169 114,80 | — | Метод спутниковых геодезических измерений (определений) | 0,10 | Mt = 0,10 |
| | н6500 | — | — | — | 473 079,94 | 2 169 113,43 | — | | | |
| | н6510 | — | — | — | 473 073,06 | 2 169 114,79 | — | | | |
| | н6520 | — | — | — | 473 074,12 | 2 169 120,15 | — | | | |
| | н6530 | — | — | — | 473 071,92 | 2 169 120,60 | — | | | |
| | н6440 | — | — | — | 473 072,56 | 2 169 123,66 | — | | | |

2. Иные сведения о здании, сооружении, объекте незавершенного строительства с кадастровым номером 55:36:180103:521

1. —

1. Сведения о характерных точках контура здания, сооружения, объекта незавершенного строительства

с кадастровым номером 55:36:180103:1104

Зона № 2

| Номер контура | Номера харак- терных точек контура | Существующие | | | Уточненные | | | Метод определения координат | Средняя квадратическая погрешность определения координат характерной точки (Mt), м | Формулы, примененные для расчета средней квадратической погрешности определения координат характерной точки (Mt), м |
|------------------|--|---------------|---|------|---------------|--------------|------|---|--|--|
| | | координаты, м | | R, м | координаты, м | | R, м | | | |
| | | X | Y | | X | Y | | | | |
| 1 | 2 | 3 | 4 | 5 | 6 | 7 | 8 | 9 | 10 | 11 |
| — | н9360 | — | — | — | 473 059,57 | 2 168 822,49 | — | Метод спутниковых геодезических измерений (определений) | 0,10 | Mt = 0,10 |

| 1 | 2 | 3 | 4 | 5 | 6 | 7 | 8 | 9 | 10 | 11 |
|---|-------|---|---|---|------------|--------------|---|---|------|-----------|
| — | н9370 | — | — | — | 473 051,40 | 2 168 824,07 | — | Метод спутниковых геодезических измерений (определений) | 0,10 | Mt = 0,10 |
| | н9380 | — | — | — | 473 048,90 | 2 168 811,61 | — | | | |
| | н9390 | — | — | — | 473 057,08 | 2 168 810,04 | — | | | |
| | н9360 | — | — | — | 473 059,57 | 2 168 822,49 | — | | | |

2. Иные сведения о здании, сооружении, объекте незавершенного строительства с кадастровым номером 55:36:180103:1104

1. —

1. Сведения о характерных точках контура здания, сооружения, объекта незавершенного строительства

с кадастровым номером 55:36:180103:1187

Зона № 2

| Номер контура | Номера характерных точек контура | Существующие | | | Уточненные | | | Метод определения координат | Средняя квадратическая погрешность определения координат характерной точки (Mt), м | Формулы, примененные для расчета средней квадратической погрешности определения координат характерной точки (Mt), м |
|---------------|----------------------------------|---------------|--------------|------|---------------|--------------|------|---|--|---|
| | | координаты, м | | R, м | координаты, м | | R, м | | | |
| | | X | Y | | X | Y | | | | |
| 1 | 2 | 3 | 4 | 5 | 6 | 7 | 8 | 9 | 10 | 11 |
| — | 956 | 473 120,62 | 2 168 941,55 | — | 473 121,00 | 2 168 942,88 | — | Метод спутниковых геодезических измерений (определений) | 0,10 | Mt = 0,10 |
| | 957 | 473 119,74 | 2 168 937,13 | — | 473 120,12 | 2 168 938,46 | — | | | |
| | 958 | 473 118,57 | 2 168 937,36 | — | 473 118,95 | 2 168 938,69 | — | | | |

| 1 | 2 | 3 | 4 | 5 | 6 | 7 | 8 | 9 | 10 | 11 |
|---|-----|------------|--------------|---|------------|--------------|---|---|------|-----------|
| — | 959 | 473 117,02 | 2 168 929,51 | — | 473 117,40 | 2 168 930,84 | — | Метод спутниковых геодезических измерений (определений) | 0,10 | Mt = 0,10 |
| | 960 | 473 125,37 | 2 168 927,92 | — | 473 125,75 | 2 168 929,25 | — | | | |
| | 961 | 473 126,25 | 2 168 932,33 | — | 473 126,63 | 2 168 933,66 | — | | | |
| | 962 | 473 127,87 | 2 168 932,02 | — | 473 128,25 | 2 168 933,35 | — | | | |
| | 963 | 473 128,56 | 2 168 935,45 | — | 473 128,94 | 2 168 936,78 | — | | | |
| | 964 | 473 126,93 | 2 168 935,76 | — | 473 127,31 | 2 168 937,09 | — | | | |
| | 965 | 473 127,82 | 2 168 940,18 | — | 473 128,20 | 2 168 941,51 | — | | | |
| | 956 | 473 120,62 | 2 168 941,55 | — | 473 121,00 | 2 168 942,88 | — | | | |

2. Другие сведения о здании, сооружении, объекте незавершенного строительства с кадастровым номером 55:36:180103:1187

1. —

1. Сведения о характерных точках контура здания, сооружения, объекта незавершенного строительства

с кадастровым номером 55:36:180103:1192

Зона № 2

| Номер контура | Номера характерных точек контура | Существующие | | | Уточненные | | | Метод определения координат | Средняя квадратическая погрешность определения координат характерной точки (Mt), м | Формулы, примененные для расчета средней квадратической погрешности определения координат характерной точки (Mt), м |
|---------------|----------------------------------|---------------|--------------|------|---------------|--------------|------|---|--|---|
| | | координаты, м | | R, м | координаты, м | | R, м | | | |
| | | X | Y | | X | Y | | | | |
| 1 | 2 | 3 | 4 | 5 | 6 | 7 | 8 | 9 | 10 | 11 |
| — | 966 | 473 254,71 | 2 168 808,16 | — | 473 255,07 | 2 168 809,14 | — | Метод спутниковых геодезических измерений (определений) | 0,10 | Mt = 0,10 |
| | 967 | 473 253,08 | 2 168 799,80 | — | 473 253,43 | 2 168 800,77 | — | | | |
| | 968 | 473 261,62 | 2 168 798,14 | — | 473 261,98 | 2 168 799,12 | — | | | |
| | 969 | 473 262,15 | 2 168 800,77 | — | 473 262,51 | 2 168 801,75 | — | | | |
| | 970 | 473 263,60 | 2 168 800,52 | — | 473 263,96 | 2 168 801,50 | — | | | |
| | 971 | 473 264,30 | 2 168 803,53 | — | 473 264,66 | 2 168 804,51 | — | | | |
| | 972 | 473 262,81 | 2 168 803,82 | — | 473 263,18 | 2 168 804,80 | — | | | |
| | 973 | 473 263,37 | 2 168 806,52 | — | 473 263,73 | 2 168 807,50 | — | | | |

| | | | | | | | | | | |
|---|-----|------------|--------------|---|------------|--------------|---|---|------|-----------|
| 1 | 2 | 3 | 4 | 5 | 6 | 7 | 8 | 9 | 10 | 11 |
| — | 966 | 473 254,71 | 2 168 808,16 | — | 473 255,07 | 2 168 809,14 | — | Метод спутниковых геодезических измерений (определений) | 0,10 | Mt = 0,10 |

2. Иные сведения о здании, сооружении, объекте незавершенного строительства с кадастровым номером 55:36:180103:1192

1. —

1. Сведения о характерных точках контура здания, сооружения, объекта незавершенного строительства

с кадастровым номером 55:36:180103:1193

Зона № 2

| Номер контура | Номера характерных точек контура | Существующие | | | Уточненные | | | Метод определения координат | Средняя квадратическая погрешность определения координат характерной точки (Mt), м | Формулы, примененные для расчета средней квадратической погрешности определения координат характерной точки (Mt), м |
|---------------|----------------------------------|---------------|--------------|------|---------------|--------------|------|---|--|---|
| | | координаты, м | | R, м | координаты, м | | R, м | | | |
| | | X | Y | | X | Y | | | | |
| 1 | 2 | 3 | 4 | 5 | 6 | 7 | 8 | 9 | 10 | 11 |
| — | 974 | 473 074,33 | 2 168 709,55 | — | 473 074,76 | 2 168 710,62 | — | Метод спутниковых геодезических измерений (определений) | 0,10 | Mt = 0,10 |
| | 975 | 473 072,24 | 2 168 699,01 | — | 473 072,68 | 2 168 700,09 | — | | | |
| | 976 | 473 079,18 | 2 168 697,59 | — | 473 079,63 | 2 168 698,67 | — | | | |
| | 977 | 473 079,52 | 2 168 699,39 | — | 473 079,96 | 2 168 700,47 | — | | | |
| | 978 | 473 081,87 | 2 168 698,89 | — | 473 082,31 | 2 168 699,97 | — | | | |
| | 979 | 473 083,60 | 2 168 707,64 | — | 473 084,04 | 2 168 708,72 | — | | | |

| | | | | | | | | | | |
|---|-----|------------|--------------|---|------------|--------------|---|---|------|-----------|
| 1 | 2 | 3 | 4 | 5 | 6 | 7 | 8 | 9 | 10 | 11 |
| — | 974 | 473 074,33 | 2 168 709,55 | — | 473 074,76 | 2 168 710,62 | — | Метод спутниковых геодезических измерений (определений) | 0,10 | Mt = 0,10 |

2. Иные сведения о здании, сооружении, объекте незавершенного строительства с кадастровым номером 55:36:180103:1193

1. —

1. Сведения о характерных точках контура здания, сооружения, объекта незавершенного строительства

с кадастровым номером 55:36:180103:1194

Зона № 2

| Номер контура | Номера характерных точек контура | Существующие | | | Уточненные | | | Метод определения координат | Средняя квадратическая погрешность определения координат характерной точки (Mt), м | Формулы, примененные для расчета средней квадратической погрешности определения координат характерной точки (Mt), м |
|---------------|----------------------------------|---------------|--------------|------|---------------|--------------|------|---|--|---|
| | | координаты, м | | R, м | координаты, м | | R, м | | | |
| | | X | Y | | X | Y | | | | |
| 1 | 2 | 3 | 4 | 5 | 6 | 7 | 8 | 9 | 10 | 11 |
| — | 980 | 473 032,33 | 2 168 717,57 | — | 473 033,21 | 2 168 719,03 | — | Метод спутниковых геодезических измерений (определений) | 0,10 | Mt = 0,10 |
| | 981 | 473 032,03 | 2 168 716,02 | — | 473 032,89 | 2 168 717,49 | — | | | |
| | 982 | 473 029,66 | 2 168 716,47 | — | 473 030,53 | 2 168 717,97 | — | | | |
| | 983 | 473 028,00 | 2 168 707,73 | — | 473 028,75 | 2 168 709,25 | — | | | |
| | 984 | 473 037,30 | 2 168 705,88 | — | 473 038,02 | 2 168 707,28 | — | | | |
| | 985 | 473 039,27 | 2 168 716,20 | — | 473 040,13 | 2 168 717,57 | — | | | |

| | | | | | | | | | | |
|---|-----|------------|--------------|---|------------|--------------|---|---|------|-----------|
| 1 | 2 | 3 | 4 | 5 | 6 | 7 | 8 | 9 | 10 | 11 |
| — | 980 | 473 032,33 | 2 168 717,57 | — | 473 033,21 | 2 168 719,03 | — | Метод спутниковых геодезических измерений (определений) | 0,10 | Mt = 0,10 |

2. Иные сведения о здании, сооружении, объекте незавершенного строительства с кадастровым номером 55:36:180103:1194

1. —

1. Сведения о характерных точках контура здания, сооружения, объекта незавершенного строительства

с кадастровым номером 55:36:180103:1198

Зона № 2

| Номер контура | Номера характерных точек контура | Существующие | | | Уточненные | | | Метод определения координат | Средняя квадратическая погрешность определения координат характерной точки (Mt), м | Формулы, примененные для расчета средней квадратической погрешности определения координат характерной точки (Mt), м |
|---------------|----------------------------------|---------------|--------------|------|---------------|--------------|------|---|--|---|
| | | координаты, м | | R, м | координаты, м | | R, м | | | |
| | | X | Y | | X | Y | | | | |
| 1 | 2 | 3 | 4 | 5 | 6 | 7 | 8 | 9 | 10 | 11 |
| — | 986 | 473 045,33 | 2 168 794,88 | — | 473 045,93 | 2 168 795,44 | — | Метод спутниковых геодезических измерений (определений) | 0,10 | Mt = 0,10 |
| | 987 | 473 042,59 | 2 168 781,86 | — | 473 043,44 | 2 168 782,95 | — | | | |
| | 988 | 473 051,39 | 2 168 780,13 | — | 473 051,68 | 2 168 781,31 | — | | | |
| | 989 | 473 053,92 | 2 168 793,18 | — | 473 054,17 | 2 168 793,80 | — | | | |
| | 986 | 473 045,33 | 2 168 794,88 | — | 473 045,93 | 2 168 795,44 | — | | | |

2. Иные сведения о здании, сооружении, объекте незавершенного строительства с кадастровым номером 55:36:180103:1198

1. —

1. Сведения о характерных точках контура здания, сооружения, объекта незавершенного строительства

с кадастровым номером 55:36:180103:1199

Зона № 2

| Номер контура | Номера характерных точек контура | Существующие | | | Уточненные | | | Метод определения координат | Средняя квадратическая погрешность определения координат характерной точки (Mt), м | Формулы, примененные для расчета средней квадратической погрешности определения координат характерной точки (Mt), м |
|---------------|----------------------------------|---------------|--------------|------|---------------|--------------|------|---|--|---|
| | | координаты, м | | R, м | координаты, м | | R, м | | | |
| | | X | Y | | X | Y | | | | |
| 1 | 2 | 3 | 4 | 5 | 6 | 7 | 8 | 9 | 10 | 11 |
| — | 990 | 473 350,78 | 2 168 571,69 | — | 473 350,74 | 2 168 572,79 | — | Метод спутниковых геодезических измерений (определений) | 0,10 | Mt = 0,10 |
| | 991 | 473 348,74 | 2 168 560,71 | — | 473 348,70 | 2 168 561,81 | — | | | |
| | 992 | 473 357,64 | 2 168 558,89 | — | 473 357,60 | 2 168 559,99 | — | | | |
| | 993 | 473 357,95 | 2 168 560,60 | — | 473 357,91 | 2 168 561,70 | — | | | |
| | 994 | 473 360,03 | 2 168 560,22 | — | 473 359,99 | 2 168 561,32 | — | | | |
| | 995 | 473 361,77 | 2 168 569,65 | — | 473 361,73 | 2 168 570,75 | — | | | |
| | 990 | 473 350,78 | 2 168 571,69 | — | 473 350,74 | 2 168 572,79 | — | | | |

2. Иные сведения о здании, сооружении, объекте незавершенного строительства с кадастровым номером 55:36:180103:1199

1. —

1. Сведения о характерных точках контура здания, сооружения, объекта незавершенного строительства

с кадастровым номером 55:36:180103:1200

Зона № 2

| Номер контура | Номера характерных точек контура | Существующие | | | Уточненные | | | Метод определения координат | Средняя квадратическая погрешность определения координат характерной точки (Mt), м | Формулы, примененные для расчета средней квадратической погрешности определения координат характерной точки (Mt), м |
|---------------|----------------------------------|---------------|--------------|------|---------------|--------------|------|---|--|---|
| | | координаты, м | | R, м | координаты, м | | R, м | | | |
| | | X | Y | | X | Y | | | | |
| 1 | 2 | 3 | 4 | 5 | 6 | 7 | 8 | 9 | 10 | 11 |
| — | 976/996 | 473 037,44 | 2 168 742,88 | — | 473 037,83 | 2 168 743,72 | — | Метод спутниковых геодезических измерений (определений) | 0,10 | Mt = 0,10 |
| | 977/997 | 473 037,18 | 2 168 741,54 | — | 473 037,55 | 2 168 742,37 | — | | | |
| | 978/998 | 473 035,43 | 2 168 741,89 | — | 473 035,56 | 2 168 742,75 | — | | | |
| | 979/999 | 473 033,46 | 2 168 732,21 | — | 473 033,58 | 2 168 733,37 | — | | | |
| | 980/1000 | 473 041,36 | 2 168 730,66 | — | 473 041,96 | 2 168 731,67 | — | | | |
| | 981/1001 | 473 043,52 | 2 168 741,76 | — | 473 044,15 | 2 168 742,43 | — | | | |
| | 976/996 | 473 037,44 | 2 168 742,88 | — | 473 037,83 | 2 168 743,72 | — | | | |

2. Иные сведения о здании, сооружении, объекте незавершенного строительства с кадастровым номером 55:36:180103:1200

1. —

1. Сведения о характерных точках контура здания, сооружения, объекта незавершенного строительства

с кадастровым номером 55:36:180103:1201

Зона № 2

| Номер контура | Номера характерных точек контура | Существующие | | | Уточненные | | | Метод определения координат | Средняя квадратическая погрешность определения координат характерной точки (Mt), м | Формулы, примененные для расчета средней квадратической погрешности определения координат характерной точки (Mt), м |
|---------------|----------------------------------|---------------|---|------|---------------|---|------|-----------------------------|--|---|
| | | координаты, м | | R, м | координаты, м | | R, м | | | |
| | | X | Y | | X | Y | | | | |
| 1 | 2 | 3 | 4 | 5 | 6 | 7 | 8 | 9 | 10 | 11 |

55:36:180103:1201(1)

| | | | | | | | | | | |
|----------------------|------|---|---|---|------------|--------------|---|---|------|-----------|
| 55:36:180103:1201(1) | 1002 | — | — | — | 473 114,44 | 2 168 911,35 | — | Метод спутниковых геодезических измерений (определений) | 0,10 | Mt = 0,10 |
| | 1003 | — | — | — | 473 112,43 | 2 168 901,08 | — | | | |
| | 1004 | — | — | — | 473 119,23 | 2 168 899,75 | — | | | |
| | 1005 | — | — | — | 473 119,53 | 2 168 901,35 | — | | | |
| | 1006 | — | — | — | 473 121,91 | 2 168 900,89 | — | | | |
| | 1007 | — | — | — | 473 123,61 | 2 168 909,56 | — | | | |
| | 1002 | — | — | — | 473 114,44 | 2 168 911,35 | — | | | |

55:36:180103:1201(2)

| 1 | 2 | 3 | 4 | 5 | 6 | 7 | 8 | 9 | 10 | 11 |
|------------------------------|--------|---|---|---|------------|--------------|---|---|------|-----------|
| 55:36:18 0103:12 01(2) | н1008О | — | — | — | 473 119,53 | 2 168 901,35 | — | Метод спутниковых геодезических измерений (определений) | 0,10 | Mt = 0,10 |
| | н1009О | — | — | — | 473 121,91 | 2 168 900,89 | — | | | |
| | н1010О | — | — | — | 473 123,61 | 2 168 909,56 | — | | | |
| | н1011О | — | — | — | 473 114,44 | 2 168 911,35 | — | | | |
| | н1012О | — | — | — | 473 112,43 | 2 168 901,08 | — | | | |
| | н1013О | — | — | — | 473 119,23 | 2 168 899,75 | — | | | |
| | н1008О | — | — | — | 473 119,53 | 2 168 901,35 | — | | | |

2. Другие сведения о здании, сооружении, объекте незавершенного строительства с кадастровым номером 55:36:180103:1201

1. —

1. Сведения о характерных точках контура здания, сооружения, объекта незавершенного строительства

с кадастровым номером 55:36:180103:1202

Зона № 2

| Номер контура | Номера характерных точек контура | Существующие | | | Уточненные | | | Метод определения координат | Средняя квадратическая погрешность определения координат характерной точки (Mt), м | Формулы, примененные для расчета средней квадратической погрешности определения координат характерной точки (Mt), м |
|---------------|----------------------------------|---------------|---|------|---------------|---|------|-----------------------------|--|---|
| | | координаты, м | | R, м | координаты, м | | R, м | | | |
| | | X | Y | | X | Y | | | | |
| 1 | 2 | 3 | 4 | 5 | 6 | 7 | 8 | 9 | 10 | 11 |

| 1 | 2 | 3 | 4 | 5 | 6 | 7 | 8 | 9 | 10 | 11 |
|---|---------------|------------|--------------|---|------------|--------------|---|---|------|-----------|
| — | 4904/101 4 | 473 116,31 | 2 168 728,44 | — | 473 116,75 | 2 168 729,36 | — | Метод спутниковых геодезических измерений (определений) | 0,10 | Mt = 0,10 |
| | 4905/101 5 | 473 116,00 | 2 168 726,96 | — | 473 116,44 | 2 168 727,88 | — | | | |
| | 4906/101 6 | 473 113,66 | 2 168 727,43 | — | 473 114,10 | 2 168 728,35 | — | | | |
| | 4907/101 7 | 473 111,98 | 2 168 718,64 | — | 473 112,41 | 2 168 719,56 | — | | | |
| | 4908/101 8 | 473 121,31 | 2 168 716,78 | — | 473 121,74 | 2 168 717,69 | — | | | |
| | 4909/101 9 | 473 123,26 | 2 168 727,02 | — | 473 123,70 | 2 168 727,93 | — | | | |
| | 4904/101 4 | 473 116,31 | 2 168 728,44 | — | 473 116,75 | 2 168 729,36 | — | | | |

2. Иные сведения о здании, сооружении, объекте незавершенного строительства с кадастровым номером 55:36:180103:1202

1. —

1. Сведения о характерных точках контура здания, сооружения, объекта незавершенного строительства

с кадастровым номером 55:36:180103:1206

Зона № 2

| Номер контура | Номера характерных точек контура | Существующие | | | Уточненные | | | Метод определения координат | Средняя квадратическая погрешность определения координат характерной точки (Mt), м | Формулы, примененные для расчета средней квадратической погрешности определения координат характерной точки (Mt), м |
|---------------|----------------------------------|---------------|---|------|---------------|---|------|-----------------------------|--|---|
| | | координаты, м | | R, м | координаты, м | | R, м | | | |
| | | X | Y | | X | Y | | | | |
| 1 | 2 | 3 | 4 | 5 | 6 | 7 | 8 | 9 | 10 | 11 |

| 1 | 2 | 3 | 4 | 5 | 6 | 7 | 8 | 9 | 10 | 11 |
|---------------|---------------|--------------|--------------|------------|--------------|--------------|---|---|------|-----------|
| — | 4959/104 1 | 473 200,31 | 2 168 702,58 | — | 473 200,66 | 2 168 701,31 | — | Метод спутниковых геодезических измерений (определений) | 0,10 | Mt = 0,10 |
| | 4960/104 2 | 473 191,87 | 2 168 704,22 | — | 473 192,22 | 2 168 702,95 | — | | | |
| | 4961/104 3 | 473 190,99 | 2 168 699,84 | — | 473 191,34 | 2 168 698,57 | — | | | |
| | 4962/104 4 | 473 189,38 | 2 168 700,16 | — | 473 189,73 | 2 168 698,89 | — | | | |
| | 4963/104 5 | 473 188,68 | 2 168 696,58 | — | 473 189,03 | 2 168 695,31 | — | | | |
| | 4964/104 6 | 473 190,29 | 2 168 696,26 | — | 473 190,64 | 2 168 694,99 | — | | | |
| | 4965/104 7 | 473 189,44 | 2 168 691,88 | — | 473 189,79 | 2 168 690,61 | — | | | |
| | 4966/104 8 | 473 196,64 | 2 168 690,48 | — | 473 196,99 | 2 168 689,21 | — | | | |
| | 4967/104 9 | 473 197,50 | 2 168 694,90 | — | 473 197,85 | 2 168 693,63 | — | | | |
| | 4968/105 0 | 473 198,74 | 2 168 694,66 | — | 473 199,09 | 2 168 693,39 | — | | | |
| 4959/104 1 | 473 200,31 | 2 168 702,58 | — | 473 200,66 | 2 168 701,31 | — | | | | |

2. Иные сведения о здании, сооружении, объекте незавершенного строительства с кадастровым номером 55:36:180103:1206

1. —

1. Сведения о характерных точках контура здания, сооружения, объекта незавершенного строительства

с кадастровым номером 55:36:180103:1207

Зона № 2

| Номер контура | Номера характерных точек контура | Существующие | | | Уточненные | | | Метод определения координат | Средняя квадратическая погрешность определения координат характерной точки (Mt), м | Формулы, примененные для расчета средней квадратической погрешности определения координат характерной точки (Mt), м |
|---------------|----------------------------------|---------------|--------------|------|---------------|--------------|------|---|--|---|
| | | координаты, м | | R, м | координаты, м | | R, м | | | |
| | | X | Y | | X | Y | | | | |
| 1 | 2 | 3 | 4 | 5 | 6 | 7 | 8 | 9 | 10 | 11 |
| — | 3461/105 1 | 473 458,58 | 2 168 814,07 | — | 473 456,95 | 2 168 813,72 | — | Метод спутниковых геодезических измерений (определений) | 0,10 | Mt = 0,10 |
| | 3462/105 2 | 473 460,06 | 2 168 822,54 | — | 473 458,59 | 2 168 822,15 | — | | | |
| | 3463/105 3 | 473 455,68 | 2 168 823,34 | — | 473 454,22 | 2 168 823,05 | — | | | |
| | 3464/105 4 | 473 455,97 | 2 168 824,95 | — | 473 454,53 | 2 168 824,65 | — | | | |
| | 3465/105 5 | 473 452,37 | 2 168 825,58 | — | 473 450,96 | 2 168 825,34 | — | | | |
| | 3466/105 6 | 473 452,08 | 2 168 823,96 | — | 473 450,63 | 2 168 823,73 | — | | | |
| | 3467/105 7 | 473 447,69 | 2 168 824,73 | — | 473 446,26 | 2 168 824,59 | — | | | |
| | 3468/105 8 | 473 446,43 | 2 168 817,49 | — | 473 444,85 | 2 168 817,38 | — | | | |

| 1 | 2 | 3 | 4 | 5 | 6 | 7 | 8 | 9 | 10 | 11 |
|---|---------------|------------|--------------|---|------------|--------------|---|---|------|-----------|
| — | 3469/105 9 | 473 450,86 | 2 168 816,73 | — | 473 449,27 | 2 168 816,53 | — | Метод спутниковых геодезических измерений (определений) | 0,10 | Mt = 0,10 |
| | 3470/106 0 | 473 450,64 | 2 168 815,48 | — | 473 449,03 | 2 168 815,29 | — | | | |
| | 3461/105 1 | 473 458,58 | 2 168 814,07 | — | 473 456,95 | 2 168 813,72 | — | | | |

2. Иные сведения о здании, сооружении, объекте незавершенного строительства с кадастровым номером 55:36:180103:1207

1. —

1. Сведения о характерных точках контура здания, сооружения, объекта незавершенного строительства

с кадастровым номером 55:36:180103:1208

Зона № 2

| Номер контура | Номера харак- терных точек контура | Существующие | | | Уточненные | | | Метод определения координат | Средняя квадратическая погрешность определения координат характерной точки (Mt), м | Формулы, примененные для расчета средней квадратической погрешности определения координат характерной точки (Mt), м |
|------------------|--|---------------|--------------|------|---------------|--------------|------|---|--|--|
| | | координаты, м | | R, м | координаты, м | | R, м | | | |
| | | X | Y | | X | Y | | | | |
| 1 | 2 | 3 | 4 | 5 | 6 | 7 | 8 | 9 | 10 | 11 |
| — | 4866/106 1 | 473 302,75 | 2 168 664,33 | — | 473 303,41 | 2 168 665,19 | — | Метод спутниковых геодезических измерений (определений) | 0,10 | Mt = 0,10 |
| | 4867/106 2 | 473 299,38 | 2 168 664,99 | — | 473 300,04 | 2 168 665,85 | — | | | |
| | 4868/106 3 | 473 299,19 | 2 168 664,00 | — | 473 299,85 | 2 168 664,86 | — | | | |
| | 4869/106 4 | 473 296,08 | 2 168 664,63 | — | 473 296,74 | 2 168 665,49 | — | | | |

| 1 | 2 | 3 | 4 | 5 | 6 | 7 | 8 | 9 | 10 | 11 |
|---|---------------|------------|--------------|---|------------|--------------|---|---|------|-----------|
| — | 4870/106 5 | 473 295,20 | 2 168 660,25 | — | 473 295,86 | 2 168 661,11 | — | Метод спутниковых геодезических измерений (определений) | 0,10 | Mt = 0,10 |
| | 4871/106 6 | 473 294,22 | 2 168 660,47 | — | 473 294,88 | 2 168 661,33 | — | | | |
| | 4872/106 7 | 473 293,22 | 2 168 655,31 | — | 473 293,88 | 2 168 656,17 | — | | | |
| | 4873/106 8 | 473 303,73 | 2 168 653,28 | — | 473 304,39 | 2 168 654,14 | — | | | |
| | 4874/106 9 | 473 305,56 | 2 168 662,79 | — | 473 306,22 | 2 168 663,65 | — | | | |
| | 4875/107 0 | 473 302,56 | 2 168 663,33 | — | 473 303,22 | 2 168 664,19 | — | | | |
| | 4866/106 1 | 473 302,75 | 2 168 664,33 | — | 473 303,41 | 2 168 665,19 | — | | | |

2. Иные сведения о здании, сооружении, объекте незавершенного строительства с кадастровым номером 55:36:180103:1208

1. —

1. Сведения о характерных точках контура здания, сооружения, объекта незавершенного строительства

с кадастровым номером 55:36:180103:1209

Зона № 2

| Номер контура | Номера характерных точек контура | Существующие | | | Уточненные | | | Метод определения координат | Средняя квадратическая погрешность определения координат характерной точки (Mt), м | Формулы, примененные для расчета средней квадратической погрешности определения координат характерной точки (Mt), м |
|---------------|----------------------------------|---------------|---|------|---------------|---|------|-----------------------------|--|---|
| | | координаты, м | | R, м | координаты, м | | R, м | | | |
| | | X | Y | | X | Y | | | | |
| 1 | 2 | 3 | 4 | 5 | 6 | 7 | 8 | 9 | 10 | 11 |

| 1 | 2 | 3 | 4 | 5 | 6 | 7 | 8 | 9 | 10 | 11 |
|---------------|---------------|--------------|--------------|------------|--------------|--------------|---|---|------|-----------|
| — | 3471/107 1 | 473 294,69 | 2 168 620,75 | — | 473 293,97 | 2 168 617,98 | — | Метод спутниковых геодезических измерений (определений) | 0,10 | Mt = 0,10 |
| | 3472/107 2 | 473 291,33 | 2 168 621,42 | — | 473 290,60 | 2 168 618,64 | — | | | |
| | 3473/107 3 | 473 291,13 | 2 168 620,43 | — | 473 290,40 | 2 168 617,65 | — | | | |
| | 3474/107 4 | 473 288,03 | 2 168 621,04 | — | 473 287,30 | 2 168 618,26 | — | | | |
| | 3475/107 5 | 473 287,15 | 2 168 616,67 | — | 473 286,42 | 2 168 613,90 | — | | | |
| | 3476/107 6 | 473 286,16 | 2 168 616,90 | — | 473 285,43 | 2 168 614,12 | — | | | |
| | 3477/107 7 | 473 285,16 | 2 168 611,74 | — | 473 284,44 | 2 168 608,96 | — | | | |
| | 3478/107 8 | 473 295,65 | 2 168 609,70 | — | 473 294,92 | 2 168 606,92 | — | | | |
| | 3479/107 9 | 473 297,49 | 2 168 619,21 | — | 473 296,77 | 2 168 616,44 | — | | | |
| | 3480/108 0 | 473 294,50 | 2 168 619,76 | — | 473 293,78 | 2 168 616,99 | — | | | |
| 3471/107 1 | 473 294,69 | 2 168 620,75 | — | 473 293,97 | 2 168 617,98 | — | | | | |

2. Иные сведения о здании, сооружении, объекте незавершенного строительства с кадастровым номером 55:36:180103:1209

1. —

1. Сведения о характерных точках контура здания, сооружения, объекта незавершенного строительства

с кадастровым номером 55:36:180103:1211

Зона № 2

| Номер контура | Номера характерных точек контура | Существующие | | | Уточненные | | | Метод определения координат | Средняя квадратическая погрешность определения координат характерной точки (Mt), м | Формулы, примененные для расчета средней квадратической погрешности определения координат характерной точки (Mt), м |
|---------------|----------------------------------|---------------|--------------|------|---------------|--------------|------|---|--|---|
| | | координаты, м | | R, м | координаты, м | | R, м | | | |
| | | X | Y | | X | Y | | | | |
| 1 | 2 | 3 | 4 | 5 | 6 | 7 | 8 | 9 | 10 | 11 |
| — | 3481/108 1 | 473 469,90 | 2 168 888,98 | — | 473 472,63 | 2 168 888,58 | — | Метод спутниковых геодезических измерений (определений) | 0,10 | Mt = 0,10 |
| | 3482/108 2 | 473 471,37 | 2 168 897,44 | — | 473 474,10 | 2 168 897,03 | — | | | |
| | 3483/108 3 | 473 466,98 | 2 168 898,23 | — | 473 469,70 | 2 168 897,83 | — | | | |
| | 3484/108 4 | 473 467,27 | 2 168 899,86 | — | 473 469,99 | 2 168 899,45 | — | | | |
| | 3485/108 5 | 473 463,66 | 2 168 900,46 | — | 473 466,39 | 2 168 900,06 | — | | | |
| | 3486/108 6 | 473 463,40 | 2 168 898,86 | — | 473 466,12 | 2 168 898,45 | — | | | |
| | 3487/108 7 | 473 458,99 | 2 168 899,63 | — | 473 461,72 | 2 168 899,23 | — | | | |
| | 3488/108 8 | 473 457,71 | 2 168 892,39 | — | 473 460,44 | 2 168 891,99 | — | | | |

| 1 | 2 | 3 | 4 | 5 | 6 | 7 | 8 | 9 | 10 | 11 |
|---|---------------|------------|--------------|---|------------|--------------|---|---|------|-----------|
| — | 3489/108 9 | 473 462,17 | 2 168 891,64 | — | 473 464,90 | 2 168 891,23 | — | Метод спутниковых геодезических измерений (определений) | 0,10 | Mt = 0,10 |
| | 3490/109 0 | 473 461,95 | 2 168 890,38 | — | 473 464,67 | 2 168 889,98 | — | | | |
| | 3481/108 1 | 473 469,90 | 2 168 888,98 | — | 473 472,63 | 2 168 888,58 | — | | | |

2. Иные сведения о здании, сооружении, объекте незавершенного строительства с кадастровым номером 55:36:180103:1211

1. —

1. Сведения о характерных точках контура здания, сооружения, объекта незавершенного строительства

с кадастровым номером 55:36:180103:1224

Зона № 2

| Номер контура | Номера харак- терных точек контура | Существующие | | | Уточненные | | | Метод определения координат | Средняя квадратическая погрешность определения координат характерной точки (Mt), м | Формулы, примененные для расчета средней квадратической погрешности определения координат характерной точки (Mt), м |
|------------------|--|---------------|--------------|------|---------------|--------------|------|---|--|--|
| | | координаты, м | | R, м | координаты, м | | R, м | | | |
| | | X | Y | | X | Y | | | | |
| 1 | 2 | 3 | 4 | 5 | 6 | 7 | 8 | 9 | 10 | 11 |
| — | 4927/109 1 | 473 074,84 | 2 168 946,27 | — | 473 075,55 | 2 168 946,08 | — | Метод спутниковых геодезических измерений (определений) | 0,10 | Mt = 0,10 |
| | 4928/109 2 | 473 072,36 | 2 168 933,77 | — | 473 073,07 | 2 168 933,58 | — | | | |
| | 4929/109 3 | 473 080,64 | 2 168 932,11 | — | 473 081,35 | 2 168 931,92 | — | | | |
| | 4930/109 4 | 473 083,11 | 2 168 944,64 | — | 473 083,82 | 2 168 944,45 | — | | | |

| | | | | | | | | | | |
|---|---------------|------------|--------------|---|------------|--------------|---|---|------|-----------|
| 1 | 2 | 3 | 4 | 5 | 6 | 7 | 8 | 9 | 10 | 11 |
| — | 4927/109 1 | 473 074,84 | 2 168 946,27 | — | 473 075,55 | 2 168 946,08 | — | Метод спутниковых геодезических измерений (определений) | 0,10 | Mt = 0,10 |

2. Иные сведения о здании, сооружении, объекте незавершенного строительства с кадастровым номером 55:36:180103:1224

1. —

1. Сведения о характерных точках контура здания, сооружения, объекта незавершенного строительства

с кадастровым номером 55:36:180103:1227

Зона № 2

| Номер контура | Номера характерных точек контура | Существующие | | | Уточненные | | | Метод определения координат | Средняя квадратическая погрешность определения координат характерной точки (Mt), м | Формулы, примененные для расчета средней квадратической погрешности определения координат характерной точки (Mt), м |
|---------------|----------------------------------|---------------|--------------|------|---------------|--------------|------|---|--|---|
| | | координаты, м | | R, м | координаты, м | | R, м | | | |
| | | X | Y | | X | Y | | | | |
| 1 | 2 | 3 | 4 | 5 | 6 | 7 | 8 | 9 | 10 | 11 |
| — | 3491/109 5 | 473 213,04 | 2 168 606,03 | — | 473 213,92 | 2 168 606,69 | — | Метод спутниковых геодезических измерений (определений) | 0,10 | Mt = 0,10 |
| | 3492/109 6 | 473 211,01 | 2 168 595,70 | — | 473 211,90 | 2 168 596,36 | — | | | |
| | 3493/109 7 | 473 217,93 | 2 168 594,36 | — | 473 218,81 | 2 168 595,02 | — | | | |
| | 3494/109 8 | 473 218,23 | 2 168 595,95 | — | 473 219,12 | 2 168 596,60 | — | | | |
| | 3495/109 9 | 473 220,57 | 2 168 595,46 | — | 473 221,46 | 2 168 596,12 | — | | | |
| | 3496/110 0 | 473 222,31 | 2 168 604,22 | — | 473 223,20 | 2 168 604,88 | — | | | |

| | | | | | | | | | | |
|---|---------------|------------|--------------|---|------------|--------------|---|---|------|-----------|
| 1 | 2 | 3 | 4 | 5 | 6 | 7 | 8 | 9 | 10 | 11 |
| — | 3491/109 5 | 473 213,04 | 2 168 606,03 | — | 473 213,92 | 2 168 606,69 | — | Метод спутниковых геодезических измерений (определений) | 0,10 | Mt = 0,10 |

2. Иные сведения о здании, сооружении, объекте незавершенного строительства с кадастровым номером 55:36:180103:1227

1. —

1. Сведения о характерных точках контура здания, сооружения, объекта незавершенного строительства

с кадастровым номером 55:36:180103:1228

Зона № 2

| Номер контура | Номера характерных точек контура | Существующие | | | Уточненные | | | Метод определения координат | Средняя квадратическая погрешность определения координат характерной точки (Mt), м | Формулы, примененные для расчета средней квадратической погрешности определения координат характерной точки (Mt), м |
|---------------|----------------------------------|---------------|--------------|------|---------------|--------------|------|---|--|---|
| | | координаты, м | | R, м | координаты, м | | R, м | | | |
| | | X | Y | | X | Y | | | | |
| 1 | 2 | 3 | 4 | 5 | 6 | 7 | 8 | 9 | 10 | 11 |
| — | 3497/110 1 | 473 453,32 | 2 168 860,72 | — | 473 449,67 | 2 168 862,70 | — | Метод спутниковых геодезических измерений (определений) | 0,10 | Mt = 0,10 |
| | 3498/110 2 | 473 451,58 | 2 168 852,32 | — | 473 447,97 | 2 168 854,28 | — | | | |
| | 3499/110 3 | 473 455,95 | 2 168 851,38 | — | 473 452,34 | 2 168 853,37 | — | | | |
| | 3500/110 4 | 473 455,61 | 2 168 849,76 | — | 473 452,02 | 2 168 851,74 | — | | | |
| | 3501/110 5 | 473 459,17 | 2 168 849,01 | — | 473 455,58 | 2 168 851,02 | — | | | |
| | 3502/110 6 | 473 459,52 | 2 168 850,64 | — | 473 455,93 | 2 168 852,65 | — | | | |

| 1 | 2 | 3 | 4 | 5 | 6 | 7 | 8 | 9 | 10 | 11 |
|---|---------------|------------|--------------|---|------------|--------------|---|---|------|-----------|
| — | 3503/110 7 | 473 463,89 | 2 168 849,70 | — | 473 460,29 | 2 168 851,73 | — | Метод спутниковых геодезических измерений (определений) | 0,10 | Mt = 0,10 |
| | 3504/110 8 | 473 465,39 | 2 168 856,90 | — | 473 461,76 | 2 168 858,94 | — | | | |
| | 3505/110 9 | 473 460,99 | 2 168 857,81 | — | 473 457,35 | 2 168 859,83 | — | | | |
| | 3506/111 0 | 473 461,25 | 2 168 859,04 | — | 473 457,60 | 2 168 861,06 | — | | | |
| | 3497/110 1 | 473 453,32 | 2 168 860,72 | — | 473 449,67 | 2 168 862,70 | — | | | |

2. Иные сведения о здании, сооружении, объекте незавершенного строительства с кадастровым номером 55:36:180103:1228

1. —

1. Сведения о характерных точках контура здания, сооружения, объекта незавершенного строительства

с кадастровым номером 55:36:180103:1230

Зона № 2

| Номер контура | Номера харак- терных точек контура | Существующие | | | Уточненные | | | Метод определения координат | Средняя квадратическая погрешность определения координат характерной точки (Mt), м | Формулы, примененные для расчета средней квадратической погрешности определения координат характерной точки (Mt), м |
|------------------|--|---------------|--------------|------|---------------|--------------|------|---|--|--|
| | | координаты, м | | R, м | координаты, м | | R, м | | | |
| | | X | Y | | X | Y | | | | |
| 1 | 2 | 3 | 4 | 5 | 6 | 7 | 8 | 9 | 10 | 11 |
| — | 4898/111 1 | 473 023,52 | 2 168 635,26 | — | 473 023,83 | 2 168 633,48 | — | Метод спутниковых геодезических измерений (определений) | 0,10 | Mt = 0,10 |
| | 4899/111 2 | 473 025,83 | 2 168 645,89 | — | 473 026,14 | 2 168 644,11 | — | | | |

| 1 | 2 | 3 | 4 | 5 | 6 | 7 | 8 | 9 | 10 | 11 |
|---|---------------|------------|--------------|---|------------|--------------|---|---|------|-----------|
| — | 4900/111 3 | 473 018,50 | 2 168 647,28 | — | 473 018,81 | 2 168 645,50 | — | Метод спутниковых геодезических измерений (определений) | 0,10 | Mt = 0,10 |
| | 4901/111 4 | 473 018,23 | 2 168 645,73 | — | 473 018,54 | 2 168 643,95 | — | | | |
| | 4902/111 5 | 473 015,83 | 2 168 646,25 | — | 473 016,14 | 2 168 644,47 | — | | | |
| | 4903/111 6 | 473 013,87 | 2 168 637,11 | — | 473 014,18 | 2 168 635,33 | — | | | |
| | 4898/111 1 | 473 023,52 | 2 168 635,26 | — | 473 023,83 | 2 168 633,48 | — | | | |

2. Иные сведения о здании, сооружении, объекте незавершенного строительства с кадастровым номером 55:36:180103:1230

1. —

1. Сведения о характерных точках контура здания, сооружения, объекта незавершенного строительства

с кадастровым номером 55:36:180103:1231

Зона № 2

| Номер контура | Номера харак- терных точек контура | Существующие | | | Уточненные | | | Метод определения координат | Средняя квадратическая погрешность определения координат характерной точки (Mt), м | Формулы, примененные для расчета средней квадратической погрешности определения координат характерной точки (Mt), м |
|------------------|--|---------------|--------------|------|---------------|--------------|------|---|--|--|
| | | координаты, м | | R, м | координаты, м | | R, м | | | |
| | | X | Y | | X | Y | | | | |
| 1 | 2 | 3 | 4 | 5 | 6 | 7 | 8 | 9 | 10 | 11 |
| — | 3507/111 7 | 473 333,95 | 2 168 815,24 | — | 473 335,61 | 2 168 813,82 | — | Метод спутниковых геодезических измерений (определений) | 0,10 | Mt = 0,10 |
| | 3508/111 8 | 473 325,55 | 2 168 816,98 | — | 473 327,18 | 2 168 815,47 | — | | | |

| 1 | 2 | 3 | 4 | 5 | 6 | 7 | 8 | 9 | 10 | 11 |
|---|---------------|------------|--------------|---|------------|--------------|---|---|------|-----------|
| — | 3509/111 9 | 473 324,60 | 2 168 812,61 | — | 473 326,29 | 2 168 811,09 | — | Метод спутниковых геодезических измерений (определений) | 0,10 | Mt = 0,10 |
| | 3510/112 0 | 473 322,97 | 2 168 812,97 | — | 473 324,66 | 2 168 811,42 | — | | | |
| | 3511/112 1 | 473 322,23 | 2 168 809,41 | — | 473 323,96 | 2 168 807,86 | — | | | |
| | 3512/112 2 | 473 323,86 | 2 168 809,06 | — | 473 325,58 | 2 168 807,52 | — | | | |
| | 3513/112 3 | 473 322,93 | 2 168 804,66 | — | 473 324,71 | 2 168 803,12 | — | | | |
| | 3514/112 4 | 473 330,13 | 2 168 803,19 | — | 473 331,92 | 2 168 801,73 | — | | | |
| | 3515/112 5 | 473 331,02 | 2 168 807,59 | — | 473 332,77 | 2 168 806,13 | — | | | |
| | 3516/112 6 | 473 332,28 | 2 168 807,32 | — | 473 334,02 | 2 168 805,89 | — | | | |
| | 3507/111 7 | 473 333,95 | 2 168 815,24 | — | 473 335,61 | 2 168 813,82 | — | | | |

2. Иные сведения о здании, сооружении, объекте незавершенного строительства с кадастровым номером 55:36:180103:1231

1. —

1. Сведения о характерных точках контура здания, сооружения, объекта незавершенного строительства

с кадастровым номером 55:36:180103:1232

Зона № 2

| Номер контура | Номера характерных точек контура | Существующие | | | Уточненные | | | Метод определения координат | Средняя квадратическая погрешность определения координат характерной точки (Mt), м | Формулы, примененные для расчета средней квадратической погрешности определения координат характерной точки (Mt), м |
|---------------|----------------------------------|---------------|--------------|------|---------------|--------------|------|---|--|---|
| | | координаты, м | | R, м | координаты, м | | R, м | | | |
| | | X | Y | | X | Y | | | | |
| 1 | 2 | 3 | 4 | 5 | 6 | 7 | 8 | 9 | 10 | 11 |
| — | 3517/112 7 | 473 446,30 | 2 168 635,85 | — | 473 443,79 | 2 168 636,18 | — | Метод спутниковых геодезических измерений (определений) | 0,10 | Mt = 0,10 |
| | 3518/112 8 | 473 440,89 | 2 168 629,20 | — | 473 438,06 | 2 168 629,80 | — | | | |
| | 3519/112 9 | 473 444,33 | 2 168 626,34 | — | 473 441,36 | 2 168 626,78 | — | | | |
| | 3520/113 0 | 473 443,28 | 2 168 625,07 | — | 473 440,23 | 2 168 625,56 | — | | | |
| | 3521/113 1 | 473 446,11 | 2 168 622,78 | — | 473 442,94 | 2 168 623,13 | — | | | |
| | 3522/113 2 | 473 447,16 | 2 168 624,05 | — | 473 444,07 | 2 168 624,35 | — | | | |
| | 3523/113 3 | 473 450,61 | 2 168 621,22 | — | 473 447,37 | 2 168 621,35 | — | | | |
| | 3524/113 4 | 473 455,24 | 2 168 626,93 | — | 473 452,28 | 2 168 626,82 | — | | | |

| 1 | 2 | 3 | 4 | 5 | 6 | 7 | 8 | 9 | 10 | 11 |
|---|---------------|------------|--------------|---|------------|--------------|---|---|------|-----------|
| — | 3525/113 5 | 473 451,75 | 2 168 629,74 | — | 473 448,93 | 2 168 629,80 | — | Метод спутниковых геодезических измерений (определений) | 0,10 | Mt = 0,10 |
| | 3526/113 6 | 473 452,55 | 2 168 630,74 | — | 473 449,78 | 2 168 630,76 | — | | | |
| | 3517/112 7 | 473 446,30 | 2 168 635,85 | — | 473 443,79 | 2 168 636,18 | — | | | |

2. Иные сведения о здании, сооружении, объекте незавершенного строительства с кадастровым номером 55:36:180103:1232

1. —

1. Сведения о характерных точках контура здания, сооружения, объекта незавершенного строительства

с кадастровым номером 55:36:180103:1237

Зона № 2

| Номер контура | Номера харак- терных точек контура | Существующие | | | Уточненные | | | Метод определения координат | Средняя квадратическая погрешность определения координат характерной точки (Mt), м | Формулы, примененные для расчета средней квадратической погрешности определения координат характерной точки (Mt), м |
|------------------|--|---------------|--------------|------|---------------|--------------|------|---|--|--|
| | | координаты, м | | R, м | координаты, м | | R, м | | | |
| | | X | Y | | X | Y | | | | |
| 1 | 2 | 3 | 4 | 5 | 6 | 7 | 8 | 9 | 10 | 11 |
| — | 4876/113 7 | 473 311,87 | 2 168 740,13 | — | 473 312,65 | 2 168 740,97 | — | Метод спутниковых геодезических измерений (определений) | 0,10 | Mt = 0,10 |
| | 4877/113 8 | 473 311,04 | 2 168 735,74 | — | 473 311,85 | 2 168 736,57 | — | | | |
| | 4878/113 9 | 473 309,42 | 2 168 736,07 | — | 473 310,23 | 2 168 736,89 | — | | | |
| | 4879/114 0 | 473 308,70 | 2 168 732,64 | — | 473 309,54 | 2 168 733,46 | — | | | |

| 1 | 2 | 3 | 4 | 5 | 6 | 7 | 8 | 9 | 10 | 11 |
|---|---------------|------------|--------------|---|------------|--------------|---|---|------|-----------|
| — | 4880/114 1 | 473 310,27 | 2 168 732,31 | — | 473 311,11 | 2 168 733,14 | — | Метод спутниковых геодезических измерений (определений) | 0,10 | Mt = 0,10 |
| | 4881/114 2 | 473 309,38 | 2 168 727,85 | — | 473 310,26 | 2 168 728,67 | — | | | |
| | 4882/114 3 | 473 316,55 | 2 168 726,30 | — | 473 317,44 | 2 168 727,18 | — | | | |
| | 4883/114 4 | 473 317,37 | 2 168 730,69 | — | 473 318,22 | 2 168 731,57 | — | | | |
| | 4884/114 5 | 473 318,64 | 2 168 730,47 | — | 473 319,50 | 2 168 731,36 | — | | | |
| | 4885/114 6 | 473 320,24 | 2 168 738,54 | — | 473 320,86 | 2 168 739,33 | — | | | |
| | 4876/113 7 | 473 311,87 | 2 168 740,13 | — | 473 312,65 | 2 168 740,97 | — | | | |

2. Иные сведения о здании, сооружении, объекте незавершенного строительства с кадастровым номером 55:36:180103:1237

1. —

1. Сведения о характерных точках контура здания, сооружения, объекта незавершенного строительства

с кадастровым номером 55:36:180103:1238

Зона № 2

| Номер контура | Номера характерных точек контура | Существующие | | | Уточненные | | | Метод определения координат | Средняя квадратическая погрешность определения координат характерной точки (Mt), м | Формулы, примененные для расчета средней квадратической погрешности определения координат характерной точки (Mt), м |
|---------------|----------------------------------|---------------|---|------|---------------|---|------|-----------------------------|--|---|
| | | координаты, м | | R, м | координаты, м | | R, м | | | |
| | | X | Y | | X | Y | | | | |
| 1 | 2 | 3 | 4 | 5 | 6 | 7 | 8 | 9 | 10 | 11 |

| 1 | 2 | 3 | 4 | 5 | 6 | 7 | 8 | 9 | 10 | 11 |
|---|---------------|------------|--------------|---|------------|--------------|---|---|------|-----------|
| — | 3527/114 7 | 473 002,51 | 2 168 763,01 | — | 473 003,40 | 2 168 763,99 | — | Метод спутниковых геодезических измерений (определений) | 0,10 | Mt = 0,10 |
| | 3528/114 8 | 473 009,74 | 2 168 761,58 | — | 473 010,64 | 2 168 762,60 | — | | | |
| | 3529/114 9 | 473 010,07 | 2 168 763,15 | — | 473 010,96 | 2 168 764,17 | — | | | |
| | 3530/115 0 | 473 012,30 | 2 168 762,71 | — | 473 013,19 | 2 168 763,75 | — | | | |
| | 3531/115 1 | 473 014,13 | 2 168 771,86 | — | 473 014,96 | 2 168 772,91 | — | | | |
| | 3532/115 2 | 473 004,60 | 2 168 773,68 | — | 473 005,42 | 2 168 774,67 | — | | | |
| | 3527/114 7 | 473 002,51 | 2 168 763,01 | — | 473 003,40 | 2 168 763,99 | — | | | |

2. Иные сведения о здании, сооружении, объекте незавершенного строительства с кадастровым номером 55:36:180103:1238

1. —

1. Сведения о характерных точках контура здания, сооружения, объекта незавершенного строительства

с кадастровым номером 55:36:180103:1240

Зона № 2

| Номер контура | Номера характерных точек контура | Существующие | | | Уточненные | | | Метод определения координат | Средняя квадратическая погрешность определения координат характерной точки (Mt), м | Формулы, примененные для расчета средней квадратической погрешности определения координат характерной точки (Mt), м |
|---------------|----------------------------------|---------------|---|------|---------------|---|------|-----------------------------|--|---|
| | | координаты, м | | R, м | координаты, м | | R, м | | | |
| | | X | Y | | X | Y | | | | |
| 1 | 2 | 3 | 4 | 5 | 6 | 7 | 8 | 9 | 10 | 11 |

55:36:180103:1240(1)

| 1 | 2 | 3 | 4 | 5 | 6 | 7 | 8 | 9 | 10 | 11 |
|------------------------------|--------|---|---|---|------------|--------------|---|---|------|-----------|
| 55:36:18 0103:12 40(1) | н1153О | — | — | — | 473 032,35 | 2 168 915,04 | — | Метод спутниковых геодезических измерений (определений) | 0,10 | Mt = 0,10 |
| | н1154О | — | — | — | 473 043,01 | 2 168 912,94 | — | | | |
| | н1155О | — | — | — | 473 045,19 | 2 168 912,52 | — | | | |
| | н1156О | — | — | — | 473 046,17 | 2 168 917,58 | — | | | |
| | н1157О | — | — | — | 473 044,01 | 2 168 918,00 | — | | | |
| | н1158О | — | — | — | 473 044,94 | 2 168 922,70 | — | | | |
| | н1159О | — | — | — | 473 034,27 | 2 168 924,86 | — | | | |
| | н1153О | — | — | — | 473 032,35 | 2 168 915,04 | — | | | |
| 55:36:180103:1240(2) | | | | | | | | | | |
| 55:36:18 0103:12 40(2) | н1153О | — | — | — | 473 032,35 | 2 168 915,04 | — | Метод спутниковых геодезических измерений (определений) | 0,10 | Mt = 0,10 |
| | н1154О | — | — | — | 473 043,01 | 2 168 912,94 | — | | | |
| | н1158О | — | — | — | 473 044,94 | 2 168 922,70 | — | | | |

| 1 | 2 | 3 | 4 | 5 | 6 | 7 | 8 | 9 | 10 | 11 |
|------------------------------|--------|---|---|---|------------|--------------|---|---|------|-----------|
| 55:36:18 0103:12 40(2) | н1159О | — | — | — | 473 034,27 | 2 168 924,86 | — | Метод спутниковых геодезических измерений (определений) | 0,10 | Mt = 0,10 |
| | н1153О | — | — | — | 473 032,35 | 2 168 915,04 | — | | | |

2. Иные сведения о здании, сооружении, объекте незавершенного строительства с кадастровым номером 55:36:180103:1240

1. —

1. Сведения о характерных точках контура здания, сооружения, объекта незавершенного строительства

с кадастровым номером 55:36:180103:1243

Зона № 2

| Номер контура | Номера харак- терных точек контура | Существующие | | | Уточненные | | | Метод определения координат | Средняя квадратическая погрешность определения координат характерной точки (Mt), м | Формулы, примененные для расчета средней квадратической погрешности определения координат характерной точки (Mt), м |
|------------------|--|---------------|---|------|---------------|---|------|--------------------------------|--|--|
| | | координаты, м | | R, м | координаты, м | | R, м | | | |
| | | X | Y | | X | Y | | | | |
| 1 | 2 | 3 | 4 | 5 | 6 | 7 | 8 | 9 | 10 | 11 |

55:36:180103:1243(1)

| | | | | | | | | | | |
|------------------------------|------|---|---|---|------------|--------------|---|---|------|-----------|
| 55:36:18 0103:12 43(1) | 1160 | — | — | — | 473 118,76 | 2 168 885,23 | — | Метод спутниковых геодезических измерений (определений) | 0,10 | Mt = 0,10 |
| | 1161 | — | — | — | 473 110,47 | 2 168 886,87 | — | | | |
| | 1162 | — | — | — | 473 108,34 | 2 168 876,10 | — | | | |
| | 1163 | — | — | — | 473 114,50 | 2 168 874,89 | — | | | |
| | 1164 | — | — | — | 473 114,80 | 2 168 876,33 | — | | | |

| 1 | 2 | 3 | 4 | 5 | 6 | 7 | 8 | 9 | 10 | 11 |
|---|--------|---|---|---|------------|--------------|---|---|------|-----------|
| 55:36:18 0103:12 43(1) | 1165 | — | — | — | 473 116,96 | 2 168 875,89 | — | Метод спутниковых геодезических измерений (определений) | 0,10 | Mt = 0,10 |
| | 1160 | — | — | — | 473 118,76 | 2 168 885,23 | — | | | |
| 55:36:180103:1243(2) | | | | | | | | | | |
| 55:36:18 0103:12 43(2) | 1166 | — | — | — | 473 108,34 | 2 168 876,10 | — | Метод спутниковых геодезических измерений (определений) | 0,10 | Mt = 0,10 |
| | 1167 | — | — | — | 473 114,50 | 2 168 874,89 | — | | | |
| | н1168О | — | — | — | 473 116,63 | 2 168 874,46 | — | | | |
| | 1169 | — | — | — | 473 116,96 | 2 168 875,89 | — | | | |
| | 1170 | — | — | — | 473 118,76 | 2 168 885,23 | — | | | |
| | 1171 | — | — | — | 473 110,47 | 2 168 886,87 | — | | | |
| | 1166 | — | — | — | 473 108,34 | 2 168 876,10 | — | | | |
| 2. Иные сведения о здании, сооружении, объекте незавершенного строительства с кадастровым номером <u>55:36:180103:1243</u> | | | | | | | | | | |
| 1. — | | | | | | | | | | |

1. Сведения о характерных точках контура здания, сооружения, объекта незавершенного строительства

с кадастровым номером 55:36:180103:1244

Зона № 2

| Номер контура | Номера характерных точек контура | Существующие | | | Уточненные | | | Метод определения координат | Средняя квадратическая погрешность определения координат характерной точки (Mt), м | Формулы, примененные для расчета средней квадратической погрешности определения координат характерной точки (Mt), м |
|---------------|----------------------------------|---------------|--------------|------|---------------|--------------|------|---|--|---|
| | | координаты, м | | R, м | координаты, м | | R, м | | | |
| | | X | Y | | X | Y | | | | |
| 1 | 2 | 3 | 4 | 5 | 6 | 7 | 8 | 9 | 10 | 11 |
| — | 3533/117 2 | 473 218,06 | 2 168 631,43 | — | 473 218,99 | 2 168 633,07 | — | Метод спутниковых геодезических измерений (определений) | 0,10 | Mt = 0,10 |
| | 3534/117 3 | 473 216,02 | 2 168 621,12 | — | 473 216,96 | 2 168 622,77 | — | | | |
| | 3535/117 4 | 473 222,94 | 2 168 619,81 | — | 473 223,88 | 2 168 621,45 | — | | | |
| | 3536/117 5 | 473 223,28 | 2 168 621,37 | — | 473 224,21 | 2 168 623,02 | — | | | |
| | 3537/117 6 | 473 225,63 | 2 168 620,87 | — | 473 226,56 | 2 168 622,52 | — | | | |
| | 3538/117 7 | 473 227,33 | 2 168 629,66 | — | 473 228,27 | 2 168 631,31 | — | | | |
| | 3533/117 2 | 473 218,06 | 2 168 631,43 | — | 473 218,99 | 2 168 633,07 | — | | | |

2. Иные сведения о здании, сооружении, объекте незавершенного строительства с кадастровым номером 55:36:180103:1244

1. —

1. Сведения о характерных точках контура здания, сооружения, объекта незавершенного строительства

с кадастровым номером 55:36:180103:1246

Зона № 2

| Номер контура | Номера характерных точек контура | Существующие | | | Уточненные | | | Метод определения координат | Средняя квадратическая погрешность определения координат характерной точки (Mt), м | Формулы, примененные для расчета средней квадратической погрешности определения координат характерной точки (Mt), м |
|---------------|----------------------------------|---------------|---|------|---------------|---|------|-----------------------------|--|---|
| | | координаты, м | | R, м | координаты, м | | R, м | | | |
| | | X | Y | | X | Y | | | | |
| 1 | 2 | 3 | 4 | 5 | 6 | 7 | 8 | 9 | 10 | 11 |

55:36:180103:1246(1)

| | | | | | | | | | | |
|----------------------|------|---|---|---|------------|--------------|---|---|------|-----------|
| 55:36:180103:1246(1) | 1178 | — | — | — | 473 181,58 | 2 168 837,51 | — | Метод спутниковых геодезических измерений (определений) | 0,10 | Mt = 0,10 |
| | 1179 | — | — | — | 473 188,42 | 2 168 836,29 | — | | | |
| | 1180 | — | — | — | 473 188,71 | 2 168 837,87 | — | | | |
| | 1181 | — | — | — | 473 191,12 | 2 168 837,50 | — | | | |
| | 1182 | — | — | — | 473 192,67 | 2 168 846,11 | — | | | |
| | 1183 | — | — | — | 473 183,45 | 2 168 847,70 | — | | | |
| | 1178 | — | — | — | 473 181,58 | 2 168 837,51 | — | | | |

55:36:180103:1246(2)

| 1 | 2 | 3 | 4 | 5 | 6 | 7 | 8 | 9 | 10 | 11 |
|------------------------------|--------|---|---|---|------------|--------------|---|---|------|-----------|
| 55:36:18 0103:12 46(2) | н11840 | — | — | — | 473 181,58 | 2 168 837,51 | — | Метод спутниковых геодезических измерений (определений) | 0,10 | Mt = 0,10 |
| | н11850 | — | — | — | 473 188,42 | 2 168 836,29 | — | | | |
| | н11860 | — | — | — | 473 190,82 | 2 168 835,86 | — | | | |
| | н11870 | — | — | — | 473 191,12 | 2 168 837,50 | — | | | |
| | н11880 | — | — | — | 473 192,67 | 2 168 846,11 | — | | | |
| | н11890 | — | — | — | 473 183,45 | 2 168 847,70 | — | | | |
| | н11840 | — | — | — | 473 181,58 | 2 168 837,51 | — | | | |

2. Иные сведения о здании, сооружении, объекте незавершенного строительства с кадастровым номером 55:36:180103:1246

1. —

1. Сведения о характерных точках контура здания, сооружения, объекта незавершенного строительства

с кадастровым номером 55:36:180103:1247

Зона № 2

| Номер контура | Номера характерных точек контура | Существующие | | | Уточненные | | | Метод определения координат | Средняя квадратическая погрешность определения координат характерной точки (Mt), м | Формулы, примененные для расчета средней квадратической погрешности определения координат характерной точки (Mt), м |
|---------------|----------------------------------|---------------|---|------|---------------|---|------|-----------------------------|--|---|
| | | координаты, м | | R, м | координаты, м | | R, м | | | |
| | | X | Y | | X | Y | | | | |
| 1 | 2 | 3 | 4 | 5 | 6 | 7 | 8 | 9 | 10 | 11 |

55:36:180103:1247(1)

| 1 | 2 | 3 | 4 | 5 | 6 | 7 | 8 | 9 | 10 | 11 |
|------------------------------|--------|---|---|---|------------|--------------|---|---|------|-----------|
| 55:36:18 0103:12 47(1) | 1190 | — | — | — | 472 991,16 | 2 168 650,52 | — | Метод спутниковых геодезических измерений (определений) | 0,10 | Mt = 0,10 |
| | 1191 | — | — | — | 472 981,45 | 2 168 652,54 | — | | | |
| | 1192 | — | — | — | 472 979,23 | 2 168 641,80 | — | | | |
| | 1193 | — | — | — | 472 986,57 | 2 168 640,31 | — | | | |
| | 1194 | — | — | — | 472 986,89 | 2 168 641,89 | — | | | |
| | 1195 | — | — | — | 472 989,24 | 2 168 641,43 | — | | | |
| | 1190 | — | — | — | 472 991,16 | 2 168 650,52 | — | | | |
| 55:36:180103:1247(2) | | | | | | | | | | |
| 55:36:18 0103:12 47(2) | н1196О | — | — | — | 472 981,45 | 2 168 652,54 | — | Метод спутниковых геодезических измерений (определений) | 0,10 | Mt = 0,10 |
| | н1197О | — | — | — | 472 991,16 | 2 168 650,52 | — | | | |
| | н1198О | — | — | — | 472 989,24 | 2 168 641,43 | — | | | |
| | н1199О | — | — | — | 472 986,89 | 2 168 641,89 | — | | | |

| 1 | 2 | 3 | 4 | 5 | 6 | 7 | 8 | 9 | 10 | 11 |
|------------------------------|--------|---|---|---|------------|--------------|---|---|------|-----------|
| 55:36:18 0103:12 47(2) | н1200О | — | — | — | 472 985,32 | 2 168 642,20 | — | Метод спутниковых геодезических измерений (определений) | 0,10 | Mt = 0,10 |
| | н1201О | — | — | — | 472 985,00 | 2 168 640,61 | — | | | |
| | н1202О | — | — | — | 472 979,23 | 2 168 641,80 | — | | | |
| | н1196О | — | — | — | 472 981,45 | 2 168 652,54 | — | | | |

2. Иные сведения о здании, сооружении, объекте незавершенного строительства с кадастровым номером 55:36:180103:1247

1. —

1. Сведения о характерных точках контура здания, сооружения, объекта незавершенного строительства

с кадастровым номером 55:36:180103:1248

Зона № 2

| Номер контура | Номера харак- терных точек контура | Существующие | | | Уточненные | | | Метод определения координат | Средняя квадратическая погрешность определения координат характерной точки (Mt), м | Формулы, примененные для расчета средней квадратической погрешности определения координат характерной точки (Mt), м |
|------------------|--|---------------|--------------|------|---------------|--------------|------|---|--|--|
| | | координаты, м | | R, м | координаты, м | | R, м | | | |
| | | X | Y | | X | Y | | | | |
| 1 | 2 | 3 | 4 | 5 | 6 | 7 | 8 | 9 | 10 | 11 |
| — | 4672/120 3 | 473 348,72 | 2 168 889,44 | — | 473 350,22 | 2 168 888,32 | — | Метод спутниковых геодезических измерений (определений) | 0,10 | Mt = 0,10 |
| | 4673/120 4 | 473 340,29 | 2 168 891,21 | — | 473 341,78 | 2 168 890,04 | — | | | |
| | 4674/120 5 | 473 339,35 | 2 168 886,82 | — | 473 340,86 | 2 168 885,63 | — | | | |

| 1 | 2 | 3 | 4 | 5 | 6 | 7 | 8 | 9 | 10 | 11 |
|---|---------------|------------|--------------|---|------------|--------------|---|---|------|-----------|
| — | 4675/120 6 | 473 337,73 | 2 168 887,20 | — | 473 339,23 | 2 168 886,03 | — | Метод спутниковых геодезических измерений (определений) | 0,10 | Mt = 0,10 |
| | 4676/120 7 | 473 337,00 | 2 168 883,60 | — | 473 338,54 | 2 168 882,40 | — | | | |
| | 4677/120 8 | 473 338,63 | 2 168 883,26 | — | 473 340,17 | 2 168 882,08 | — | | | |
| | 4678/120 9 | 473 337,69 | 2 168 878,86 | — | 473 339,26 | 2 168 877,67 | — | | | |
| | 4679/121 0 | 473 344,92 | 2 168 877,37 | — | 473 346,49 | 2 168 876,23 | — | | | |
| | 4680/121 1 | 473 345,80 | 2 168 881,82 | — | 473 347,35 | 2 168 880,70 | — | | | |
| | 4681/121 2 | 473 347,06 | 2 168 881,55 | — | 473 348,62 | 2 168 880,42 | — | | | |
| | 4672/120 3 | 473 348,72 | 2 168 889,44 | — | 473 350,22 | 2 168 888,32 | — | | | |

2. Иные сведения о здании, сооружении, объекте незавершенного строительства с кадастровым номером 55:36:180103:1248

1. —

1. Сведения о характерных точках контура здания, сооружения, объекта незавершенного строительства

с кадастровым номером 55:36:180103:1261

Зона № 2

| Номер контура | Номера характерных точек контура | Существующие | | | Уточненные | | | Метод определения координат | Средняя квадратическая погрешность определения координат характерной точки (Mt), м | Формулы, примененные для расчета средней квадратической погрешности определения координат характерной точки (Mt), м |
|---------------|----------------------------------|---------------|--------------|------|---------------|--------------|------|---|--|---|
| | | координаты, м | | R, м | координаты, м | | R, м | | | |
| | | X | Y | | X | Y | | | | |
| 1 | 2 | 3 | 4 | 5 | 6 | 7 | 8 | 9 | 10 | 11 |
| — | 4682/121 3 | 473 175,13 | 2 168 612,24 | — | 473 172,82 | 2 168 613,46 | — | Метод спутниковых геодезических измерений (определений) | 0,10 | Mt = 0,10 |
| | 4683/121 4 | 473 173,38 | 2 168 602,67 | — | 473 171,07 | 2 168 603,89 | — | | | |
| | 4684/121 5 | 473 181,86 | 2 168 601,07 | — | 473 179,56 | 2 168 602,30 | — | | | |
| | 4685/121 6 | 473 183,84 | 2 168 611,80 | — | 473 181,53 | 2 168 613,02 | — | | | |
| | 4686/121 7 | 473 177,28 | 2 168 613,06 | — | 473 174,97 | 2 168 614,28 | — | | | |
| | 4687/121 8 | 473 177,05 | 2 168 611,85 | — | 473 174,75 | 2 168 613,08 | — | | | |
| | 4682/121 3 | 473 175,13 | 2 168 612,24 | — | 473 172,82 | 2 168 613,46 | — | | | |

2. Иные сведения о здании, сооружении, объекте незавершенного строительства с кадастровым номером 55:36:180103:1261

1. —

1. Сведения о характерных точках контура здания, сооружения, объекта незавершенного строительства

с кадастровым номером 55:36:180103:1268

Зона № 2

| Номер контура | Номера характерных точек контура | Существующие | | | Уточненные | | | Метод определения координат | Средняя квадратическая погрешность определения координат характерной точки (Mt), м | Формулы, примененные для расчета средней квадратической погрешности определения координат характерной точки (Mt), м |
|---------------|----------------------------------|---------------|--------------|------|---------------|--------------|------|---|--|---|
| | | координаты, м | | R, м | координаты, м | | R, м | | | |
| | | X | Y | | X | Y | | | | |
| 1 | 2 | 3 | 4 | 5 | 6 | 7 | 8 | 9 | 10 | 11 |
| — | 4949/121 9 | 472 995,26 | 2 168 728,68 | — | 472 996,05 | 2 168 727,52 | — | Метод спутниковых геодезических измерений (определений) | 0,10 | Mt = 0,10 |
| | 4950/122 0 | 473 003,70 | 2 168 726,85 | — | 473 004,54 | 2 168 725,97 | — | | | |
| | 4951/122 1 | 473 004,63 | 2 168 731,19 | — | 473 005,33 | 2 168 730,35 | — | | | |
| | 4952/122 2 | 473 006,56 | 2 168 730,80 | — | 473 006,90 | 2 168 730,09 | — | | | |
| | 4953/122 3 | 473 007,28 | 2 168 734,00 | — | 473 007,60 | 2 168 733,78 | — | | | |
| | 4954/122 4 | 473 005,30 | 2 168 734,43 | — | 473 005,98 | 2 168 734,08 | — | | | |
| | 4955/122 5 | 473 006,18 | 2 168 738,77 | — | 473 006,73 | 2 168 738,53 | — | | | |
| | 4956/122 6 | 472 999,20 | 2 168 740,39 | — | 472 999,70 | 2 168 739,92 | — | | | |

| 1 | 2 | 3 | 4 | 5 | 6 | 7 | 8 | 9 | 10 | 11 |
|---|---------------|------------|--------------|---|------------|--------------|---|---|------|-----------|
| — | 4957/122 7 | 472 998,30 | 2 168 736,29 | — | 472 998,92 | 2 168 735,71 | — | Метод спутниковых геодезических измерений (определений) | 0,10 | Mt = 0,10 |
| | 4958/122 8 | 472 996,92 | 2 168 736,57 | — | 472 997,53 | 2 168 735,94 | — | | | |
| | 4949/121 9 | 472 995,26 | 2 168 728,68 | — | 472 996,05 | 2 168 727,52 | — | | | |

2. Иные сведения о здании, сооружении, объекте незавершенного строительства с кадастровым номером 55:36:180103:1268

1. —

1. Сведения о характерных точках контура здания, сооружения, объекта незавершенного строительства

с кадастровым номером 55:36:180103:1270

Зона № 2

| Номер контура | Номера харак- терных точек контура | Существующие | | | Уточненные | | | Метод определения координат | Средняя квадратическая погрешность определения координат характерной точки (Mt), м | Формулы, примененные для расчета средней квадратической погрешности определения координат характерной точки (Mt), м |
|------------------|--|---------------|--------------|------|---------------|--------------|------|---|--|--|
| | | координаты, м | | R, м | координаты, м | | R, м | | | |
| | | X | Y | | X | Y | | | | |
| 1 | 2 | 3 | 4 | 5 | 6 | 7 | 8 | 9 | 10 | 11 |
| — | 4886/122 9 | 473 109,52 | 2 168 428,95 | — | 473 110,41 | 2 168 428,51 | — | Метод спутниковых геодезических измерений (определений) | 0,10 | Mt = 0,10 |
| | 4887/123 0 | 473 101,09 | 2 168 430,60 | — | 473 101,99 | 2 168 430,20 | — | | | |
| | 4888/123 1 | 473 098,61 | 2 168 418,13 | — | 473 099,44 | 2 168 417,75 | — | | | |
| | 4889/123 2 | 473 107,04 | 2 168 416,48 | — | 473 107,86 | 2 168 416,05 | — | | | |

| | | | | | | | | | | |
|---|---------------|------------|--------------|---|------------|--------------|---|---|------|-----------|
| 1 | 2 | 3 | 4 | 5 | 6 | 7 | 8 | 9 | 10 | 11 |
| — | 4886/122 9 | 473 109,52 | 2 168 428,95 | — | 473 110,41 | 2 168 428,51 | — | Метод спутниковых геодезических измерений (определений) | 0,10 | Mt = 0,10 |

2. Иные сведения о здании, сооружении, объекте незавершенного строительства с кадастровым номером 55:36:180103:1270

1. Ипотека в силу закона

1. Сведения о характерных точках контура здания, сооружения, объекта незавершенного строительства

с кадастровым номером 55:36:180103:1304

Зона № 2

| Номер контура | Номера характерных точек контура | Существующие | | | Уточненные | | | Метод определения координат | Средняя квадратическая погрешность определения координат характерной точки (Mt), м | Формулы, примененные для расчета средней квадратической погрешности определения координат характерной точки (Mt), м |
|---------------|----------------------------------|---------------|---|------|---------------|---|------|-----------------------------|--|---|
| | | координаты, м | | R, м | координаты, м | | R, м | | | |
| | | X | Y | | X | Y | | | | |
| 1 | 2 | 3 | 4 | 5 | 6 | 7 | 8 | 9 | 10 | 11 |

55:36:180103:1304(2)

| | | | | | | | | | | |
|------------------------------|--------|---|---|---|------------|--------------|---|---|------|-----------|
| 55:36:18 0103:13 04(2) | н12410 | — | — | — | 473 041,45 | 2 168 970,49 | — | Метод спутниковых геодезических измерений (определений) | 0,10 | Mt = 0,10 |
| | н12420 | — | — | — | 473 038,35 | 2 168 971,16 | — | | | |
| | н12430 | — | — | — | 473 041,32 | 2 168 984,14 | — | | | |
| | н12440 | — | — | — | 473 043,15 | 2 168 983,73 | — | | | |
| | н12450 | — | — | — | 473 042,68 | 2 168 981,39 | — | | | |
| | н12460 | — | — | — | 473 049,46 | 2 168 979,95 | — | | | |

| 1 | 2 | 3 | 4 | 5 | 6 | 7 | 8 | 9 | 10 | 11 |
|------------------------------|--------|---|---|---|------------|--------------|---|---|------|-----------|
| 55:36:18 0103:13 04(2) | н12470 | — | — | — | 473 049,60 | 2 168 980,68 | — | Метод спутниковых геодезических измерений (определений) | 0,10 | Mt = 0,10 |
| | н12480 | — | — | — | 473 050,01 | 2 168 982,73 | — | | | |
| | н12490 | — | — | — | 473 056,97 | 2 168 981,34 | — | | | |
| | н12500 | — | — | — | 473 056,54 | 2 168 979,22 | — | | | |
| | н12510 | — | — | — | 473 054,09 | 2 168 967,76 | — | | | |
| | н12410 | — | — | — | 473 041,45 | 2 168 970,49 | — | | | |
| 55:36:180103:1304(3) | | | | | | | | | | |
| 55:36:18 0103:13 04(3) | н12520 | — | — | — | 473 054,09 | 2 168 967,76 | — | Метод спутниковых геодезических измерений (определений) | 0,10 | Mt = 0,10 |
| | н12530 | — | — | — | 473 056,54 | 2 168 979,22 | — | | | |
| | н12540 | — | — | — | 473 049,60 | 2 168 980,68 | — | | | |
| | н12550 | — | — | — | 473 049,46 | 2 168 979,95 | — | | | |
| | н12560 | — | — | — | 473 043,76 | 2 168 981,08 | — | | | |

| 1 | 2 | 3 | 4 | 5 | 6 | 7 | 8 | 9 | 10 | 11 |
|------------------------------|--------|---|---|---|------------|--------------|---|---|------|-----------|
| 55:36:18 0103:13 04(3) | н12570 | — | — | — | 473 041,45 | 2 168 970,49 | — | Метод спутниковых геодезических измерений (определений) | 0,10 | Mt = 0,10 |
| | н12520 | — | — | — | 473 054,09 | 2 168 967,76 | — | | | |

2. Иные сведения о здании, сооружении, объекте незавершенного строительства с кадастровым номером 55:36:180103:1304

1. —

1. Сведения о характерных точках контура здания, сооружения, объекта незавершенного строительства

с кадастровым номером 55:36:180103:1565

Зона № 2

| Номер контура | Номера харак- терных точек контура | Существующие | | | Уточненные | | | Метод определения координат | Средняя квадратическая погрешность определения координат характерной точки (Mt), м | Формулы, примененные для расчета средней квадратической погрешности определения координат характерной точки (Mt), м |
|------------------|--|---------------|---|------|---------------|---|------|--------------------------------|--|--|
| | | координаты, м | | R, м | координаты, м | | R, м | | | |
| | | X | Y | R, м | X | Y | R, м | | | |
| 1 | 2 | 3 | 4 | 5 | 6 | 7 | 8 | 9 | 10 | 11 |

55:36:180103:1565(1)

| | | | | | | | | | | |
|------------------------------|------|---|---|---|------------|--------------|---|---|------|-----------|
| 55:36:18 0103:15 65(1) | 1270 | — | — | — | 473 022,36 | 2 168 385,34 | — | Метод спутниковых геодезических измерений (определений) | 0,10 | Mt = 0,10 |
| | 1271 | — | — | — | 473 023,26 | 2 168 389,94 | — | | | |
| | 1272 | — | — | — | 473 021,62 | 2 168 390,27 | — | | | |
| | 1273 | — | — | — | 473 023,01 | 2 168 397,40 | — | | | |
| | 1274 | — | — | — | 473 014,11 | 2 168 399,14 | — | | | |

| 1 | 2 | 3 | 4 | 5 | 6 | 7 | 8 | 9 | 10 | 11 |
|------------------------------|------|---|---|---|------------|--------------|---|---|------|-----------|
| 55:36:18 0103:15 65(1) | 1275 | — | — | — | 473 012,74 | 2 168 392,00 | — | Метод спутниковых геодезических измерений (определений) | 0,10 | Mt = 0,10 |
| | 1276 | — | — | — | 473 015,41 | 2 168 391,48 | — | | | |
| | 1277 | — | — | — | 473 014,51 | 2 168 386,88 | — | | | |
| | 1270 | — | — | — | 473 022,36 | 2 168 385,34 | — | | | |
| 55:36:180103:1565(2) | | | | | | | | | | |
| 55:36:18 0103:15 65(2) | 1270 | — | — | — | 473 022,36 | 2 168 385,34 | — | Метод спутниковых геодезических измерений (определений) | 0,10 | Mt = 0,10 |
| | 1271 | — | — | — | 473 023,26 | 2 168 389,94 | — | | | |
| | 1272 | — | — | — | 473 021,62 | 2 168 390,27 | — | | | |
| | 1273 | — | — | — | 473 023,01 | 2 168 397,40 | — | | | |
| | 1274 | — | — | — | 473 014,11 | 2 168 399,14 | — | | | |
| | 1275 | — | — | — | 473 012,74 | 2 168 392,00 | — | | | |
| | 1276 | — | — | — | 473 015,41 | 2 168 391,48 | — | | | |

| 1 | 2 | 3 | 4 | 5 | 6 | 7 | 8 | 9 | 10 | 11 |
|------------------------------|------|---|---|---|------------|--------------|---|---|------|-----------|
| 55:36:18 0103:15 65(2) | 1277 | — | — | — | 473 014,51 | 2 168 386,88 | — | Метод спутниковых геодезических измерений (определений) | 0,10 | Mt = 0,10 |
| | 1270 | — | — | — | 473 022,36 | 2 168 385,34 | — | | | |

2. Иные сведения о здании, сооружении, объекте незавершенного строительства с кадастровым номером 55:36:180103:1565

1. —

1. Сведения о характерных точках контура здания, сооружения, объекта незавершенного строительства

с кадастровым номером 55:36:180103:1611

Зона № 2

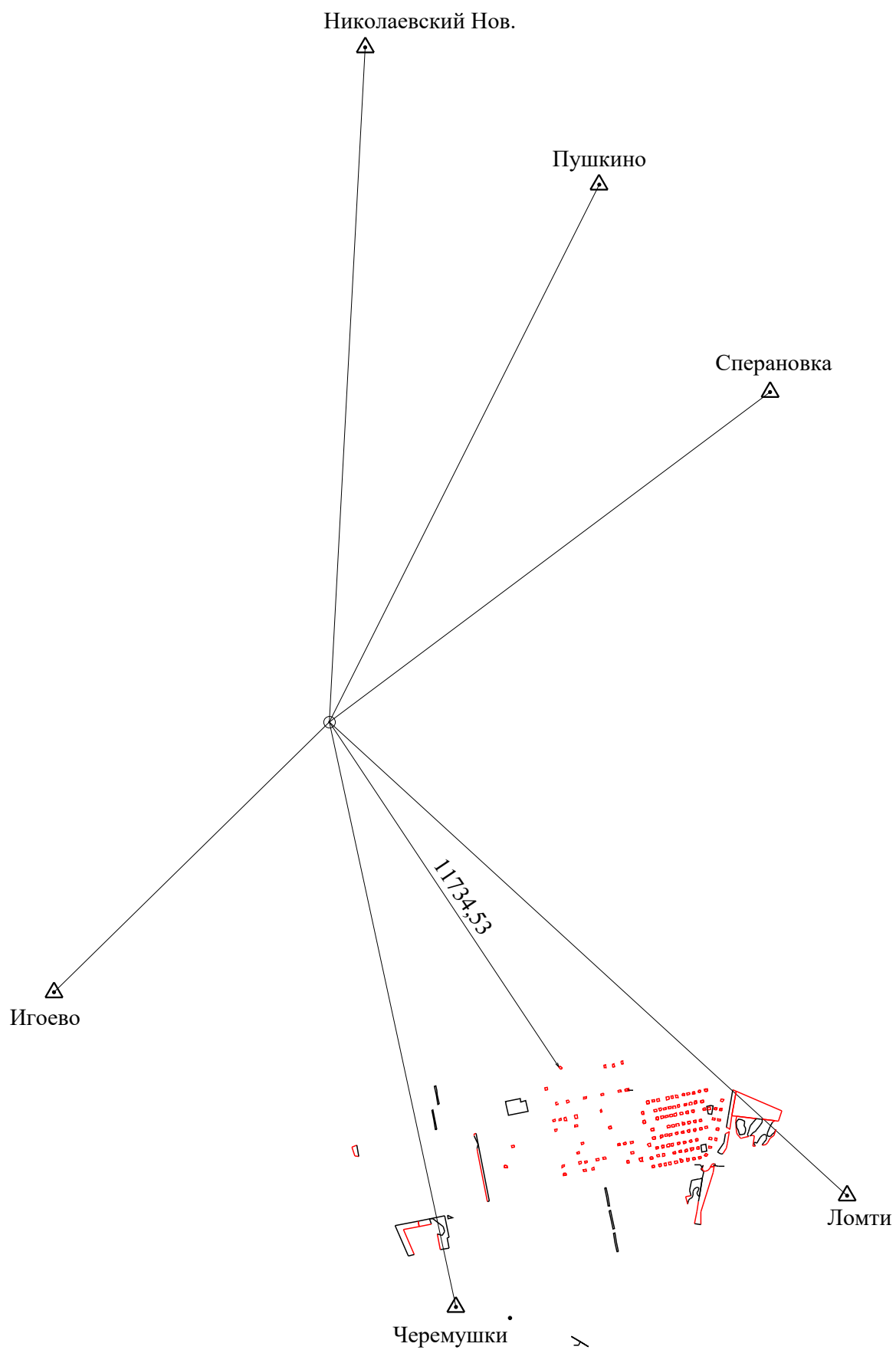
| Номер контура | Номера харак- терных точек контура | Существующие | | | Уточненные | | | Метод определения координат | Средняя квадратическая погрешность определения координат характерной точки (Mt), м | Формулы, примененные для расчета средней квадратической погрешности определения координат характерной точки (Mt), м |
|------------------|--|---------------|---|------|---------------|---|------|--------------------------------|--|--|
| | | координаты, м | | R, м | координаты, м | | R, м | | | |
| | | X | Y | | X | Y | | | | |
| 1 | 2 | 3 | 4 | 5 | 6 | 7 | 8 | 9 | 10 | 11 |

55:36:180103:1611(1)

| | | | | | | | | | | |
|------------------------------|------|---|---|---|------------|--------------|---|---|------|-----------|
| 55:36:18 0103:16 11(1) | 1278 | — | — | — | 473 352,80 | 2 168 905,75 | — | Метод спутниковых геодезических измерений (определений) | 0,10 | Mt = 0,10 |
| | 1279 | — | — | — | 473 356,00 | 2 168 923,42 | — | | | |
| | 1280 | — | — | — | 473 346,51 | 2 168 925,13 | — | | | |
| | 1281 | — | — | — | 473 343,33 | 2 168 907,46 | — | | | |
| | 1278 | — | — | — | 473 352,80 | 2 168 905,75 | — | | | |

| 1 | 2 | 3 | 4 | 5 | 6 | 7 | 8 | 9 | 10 | 11 |
|--|------|---|---|---|------------|--------------|---|---|--------------------------|-----------|
| 55:36:180103:1611(2) | | | | | | | | | | |
| 55:36:18 0103:16 11(2) | 1278 | — | — | — | 473 352,80 | 2 168 905,75 | — | Метод спутниковых геодезических измерений (определений) | 0,10 | Mt = 0,10 |
| | 1282 | — | — | — | 473 354,75 | 2 168 916,53 | — | | | |
| | 1283 | — | — | — | 473 345,28 | 2 168 918,24 | — | | | |
| | 1281 | — | — | — | 473 343,33 | 2 168 907,46 | — | | | |
| | 1278 | — | — | — | 473 352,80 | 2 168 905,75 | — | | | |
| 2. Иные сведения о здании, сооружении, объекте незавершенного строительства с кадастровым номером | | | | | | | | | <u>55:36:180103:1611</u> | |
| 1. — | | | | | | | | | | |

Схема геодезических построений



Условные обозначения:



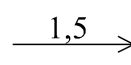



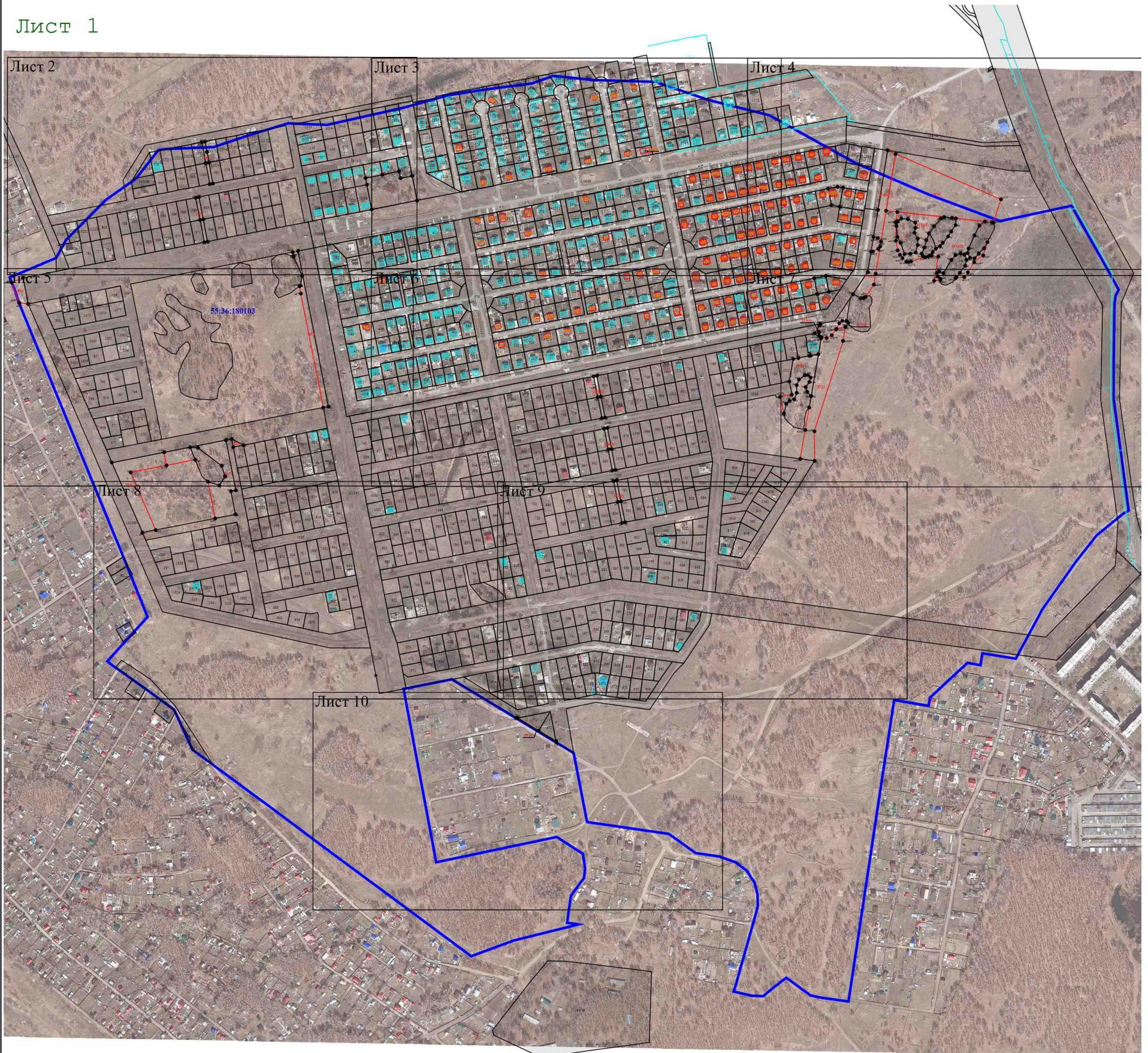
-  Стрела - номер, название пункта ГГС, ОМС
-  - направление геодезических построений при создании съёмочного обоснования
-  - направление и расстояние от точки съёмочного обоснования до характерных точек земельного участка
-  - точка съёмочного обоснования
- :3У1** - Обозначение образуемого земельного участка
-  - вновь образованная или уточненная часть границы земельного участка; часть контура здания, сооружения, объекта незавершенного строительства, образованного проекцией вновь образованного наземного конструктивного элемента здания, сооружения, объекта незавершенного строительства
-  - существующая граница земельного участка, имеющиеся в ЕГРН сведения о которой достаточны для определения его местоположения
- :3154** - кадастровый номер уточняемых зданий, сооружений, объектов незавершенного строительства
- :3096** - кадастровый номер уточняемых земельных участков
- :3129** - Кадастровый номер земельного участка, учтенного в ЕГРН
- 55:36:180103** - Номер кадастрового квартала

Схема границ земельных участков

Лист 1



Масштаб 1:8 500

Условные обозначения:

- н323У - обозначение новой точки границы земельного участка
- 601 - обозначение точки, местоположение которой не изменилось или было уточнено в результате комплексных кадастровых работ
- :ЗУ1 - Обозначение образуемого земельного участка
- вновь образованная или уточненная часть границы земельного участка; часть контура здания, сооружения, объекта незавершенного строительства, образованного проекцией вновь образованного наземного конструктивного элемента здания, сооружения, объекта незавершенного строительства
- существующая граница земельного участка, имеющиеся в ЕГРН сведения о которой достаточны для определения его местоположения
- Часть контура здания, сооружения, объекта незавершенного строительства, образованного проекцией вновь образованного надземного конструктивного элемента здания, сооружения, объекта незавершенного строительства
- :3154 - кадастровый номер уточняемых зданий, сооружений, объектов незавершенного строительства
- :3096 - кадастровый номер уточняемых земельных участков
- :3129 - Кадастровый номер земельного участка, учтенного в ЕГРН
- Граница кадастрового квартала
- 55:36:180103 - Номер кадастрового квартала
- :234 - Существующая часть границы контура и кадастровый номер объекта капитального строительства, имеющиеся в ЕГРН сведения о котором достаточны для определения его местоположения

Схема границ земельных участков

Лист 3



Масштаб 1:2 000

Условные обозначения:

условные обозначения представлены на листе № 1

Схема границ земельных участков

Лист 4



Масштаб 1:2 000

Условные обозначения:

условные обозначения представлены на листе № 1

Схема границ земельных участков



Масштаб 1:2 000

Условные обозначения:

условные обозначения представлены на листе № 1

Схема границ земельных участков



Масштаб 1:2 000

Условные обозначения:

условные обозначения представлены на листе № 1

Схема границ земельных участков

Лист 10



Масштаб 1:2 000

Условные обозначения:

условные обозначения представлены на листе № 1